Sindaco
avv. Roberto Rigoni Stern

Ufficio Urbanistica - Edilizia Privata
arch. Gianni Dall'Osto
dott. Filippo Morato
geom. Davide De Guio

Progettista
ing. Luca Zanella

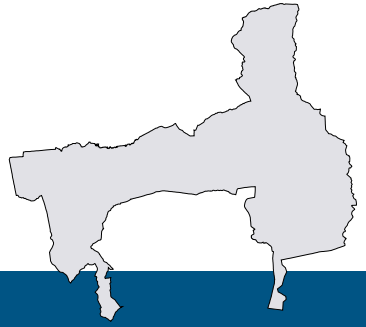

Censimento degli annessi rustici non più funzionali alla conduzione del fondo - SCHEDE

Elaborato adeguato alla D.C.C. di approvazione n. 17 del 08/04/2019

QUARTO ADEGUAMENTO DEL PIANO DEGLI INTERVENTI AL PAT aprile 2019

COMUNE DI ASIAGO - VI

PI 2018

PIANOREGOLATORECOMUNALE

PIANODEGLIINTERVENTI

Art. 1 Finalità e obiettivi del censimento

1 Il presente censimento ha lo scopo di individuare gli annessi rustici non più utili alla conduzione del fondo presenti nel territorio rurale di Asiago indicando le norme per il recupero e il cambio di destinazione d'uso.

2 Si intende così favorire il recupero del patrimonio edilizio esistente salvaguardando l'ambiente e le caratteristiche tipologiche e formali dell'edilizia rurale.

Art. 2 Campo di applicazione delle norme

1 Le norme si applicano agli edifici individuati nelle schede di censimento allegate. Essi corrispondono agli annessi rustici non più utili alla conduzione del fondo.

Art. 3 Elaborati del censimento

1 - Norme di attuazione con allegati schemi esplicativi delle schede di censimento

Art. 4 L'attuazione degli interventi edilizi

1 Le indicazioni di questo censimento relative agli interventi di carattere edilizio, dovranno essere compresi in appositi progetti edilizi, da redigersi da parte dei privati interessati in conformità alle indicazioni medesime e sono soggetti a intervento edilizio diretto, convenzionato qualora l'intervento comporti la realizzazione di due o più unità immobiliari.

Art. 5 Le schede normative

1 Le indicazioni sul tipo e i modi del recupero di ogni singolo annesso sono contenute nelle schede normative allegate.

2 Vi sono individuati il tipo di intervento, l'entità del recupero, le modalità di intervento e la tipologia edilizia di progetto. Le indicazioni di progetto riportate nelle schede e riferite al caso specifico analizzato, fanno riferimento agli schemi generali allegati in calce alle presenti norme.

3 Per gli edifici, o porzioni aggregate, di cui è consentito il recupero della S.L.P. fino ad un massimo di 300 mq, l'intervento dovrà prevedere la contestuale demolizione della S.L.P. eccedente detto limite; non sono ammessi interventi diversi da quelli indicati nelle schede che comportino un recupero superiore a quello massimo stabilito.

4 Per gli edifici rustici per le attività di allevamento avicolo e simili individuati cartograficamente è consentito il recupero di 1/3 della superficie coperta esistente come SLP o di max. 300 mq. di SLP qualora la quota di 1/3 sia superiore a tale limite o dell'intera superficie coperta qualora inferiore a 300 mq., secondo le indicazioni di scheda con intervento di demolizione del rustico preesistente.

S.C. ESISTENTE	ENTITÀ DEL RECUPERO
< 300 mq.	100 % S.C. come SLP
> 300 mq. - < 900 mq.	max 300 mq. SLP
> 900 mq.	1/3 S.C. come SLP

5 Per quanto non espressamente detto nella scheda e non in contrasto con i contenuti di questa sono valide le indicazioni contenute nella presente normativa.

Art. 6 Le destinazioni d'uso

1 Per tutti gli annessi censiti nelle schede normative sono ammesse le seguenti destinazioni d'uso:
- residenza
- accessori alla residenza: garage, cantina, ecc.

2 Gli interventi di recupero comportanti la realizzazione di 2 o più unità residenziali dovranno prevedere una quota minima del 50 % della nuova SLP destinata a residenza permanente.

3 E' sempre consentito il recupero integrale per fini agricoli e agrituristici.

Art. 7 Modalità attuative

1 Gli interventi di recupero a fini residenziali sono subordinati alla stipula di apposita Convenzione con il Comune la quale, oltre a definire le modalità e i tempi di attuazione degli interventi ammessi, dovrà prevedere la contestuale istituzione di un vincolo ventennale da trascrivere nei Registri Immobiliari per la non variazione della destinazione d'uso (residenza permanente) e per la non alienazione e la non locazione della nuova abitazione a società o enti di qualsiasi genere e a persone residenti che già dispongono di una abitazione in proprietà.

Art. 8 Vincolo di non edificabilità

1 Qualora si intenda avvalersi della possibilità di cambio d'uso prevista dalle presenti Norme, nell'arco di quindici anni dalla data di agibilità dell'annesso oggetto di intervento non potrà essere ottenuta la concessione edilizia a edificare nuovi annessi rustici o ad ampliare gli esistenti, a meno che il recupero dell'annesso non rientri nei limiti previsti dagli articoli 4,5 e 7 della Legge 24/85.
L.R. 24/85 art. 4
... per le residenze stabilmente abitate da almeno 7 anni è ammesso anche l'ampliamento fino al volume massimo, compreso l'esistente, di mc. 800 etc.
L.R. 24/85 art. 5
Nei fondi in cui esista una casa stabilmente abitata dalla famiglia rurale del richiedente da almeno 5 anni, è consentita la costruzione per una sola volta di un'altra casa del volume massimo di mc. 600, purché..... etc.
L.R. 24/95 art. 7
Per gli edifici esistenti ubicati nelle zone di protezione delle strade di cui al D.M. 1/4/68 n. 1404, e in quelle di rispetto al nastro stradale e alle zone umide vincolate come inedificabili dagli strumenti urbanistici generali, sono consentite le seguenti opere: ……. c) ampliamento della destinazione residenziale mediante il recupero dell'eventuale annesso rustico, fino a complessivi 800 mc... etc.

Art. 9 Superfetazioni

1 Il cambio d'uso dell'annesso comporta la contestuale demolizione delle superfetazioni presenti, anche se non espressamente individuate dalle schede.

GUIDA AGLI INTERVENTI

CONSIDERAZIONI GENERALI

Il recupero degli edifici oggetto di censimento, sia che si tratti di edifici di impianto rurale da valorizzare o caratterizzanti il tessuto edilizio del contesto rurale, sia che si tratti di edifici non classificati deve rispettare le norme di tutela e le caratteristiche costruttive precisate nel Regolamento Edilizio e di tutela paesaggistica, e nelle Norme Tecniche di Attuazione.
Negli edifici individuati dal presente censimento oltre al problema del recupero "edilizio" dovrà essere posta particolare attenzione al recupero ambientale e tipologico.
È importante pertanto che siano salvaguardati i rapporti con l'intorno e che siano rispettati i caratteri morfologici e tipologici dell'insediamento.
I progetti di riuso degli annessi rustici devono dunque tener conto di diversi aspetti.

Art. 10 Il contesto ambientale di riferimento

1 Il progetto dovrà prevedere il corretto inserimento nell'ambiente tenendo conto degli assi degli aggregati abitativi esistenti, dei sistemi aggregativi consolidati al fine di non costituire contrasto ma naturale completamento delle visuali panoramiche e del paesaggio. Dovranno inoltre esser valorizzati gli elementi naturali (alberature, corsi d'acqua ecc…) e costruiti (laste, selciati, fontane ecc…)

Art. 11 I caratteri tipologici e morfologici

1 Il progetto deve recuperare i caratteri comuni dell'architettura rurale tenendo conto dell'impianto plani volumetrico del sistema insediativo. Nei casi di restauro dei manufatti gli interventi dovranno essere definiti sulla base della posizione e tipo delle strutture portanti.

Art. 12 I caratteri architettonici

1 Nei casi di adiacenza tra fabbricati esistono precisi rapporti tra l'edificio residenziale e l'annesso rustico da recuperare. L'intervento dovrà essere studiato nel rispetto degli edifici esistenti e dovrà essere attentamente valutato l'inserimento di nuovi elementi. I nuovi interventi non dovranno essere necessariamente mimetici, ma potranno anche essere diversificati dalla struttura originaria.

2 Le nuove aperture o tamponamenti dovranno tener conto della composizione dei prospetti; le chiusure dei portici con tamponamenti in muratura o serramenti dovranno essere posizionate sul filo interno dei pilastri lasciando leggibile la struttura.

3 Sono tassativamente esclusi inserimenti di elementi estranei all'architettura rurale quali poggioli, scale esterne e sporti superiori a cm. 60.

Art. 13 I caratteri costruttivi

1 Sia nel recupero dell'esistente che nell'inserimento del nuovo dovranno essere scelti attentamente i materiali e le tecniche costruttive riferendosi nella progettazione all'architettura rurale stessa. L'uso di materiali e tecniche innovative sono elementi che arricchiscono il progetto, purché correttamente inseriti nella tradizione.

Art. 14 Gli spazi esterni

1 Il recupero dei manufatti deve accompagnarsi anche alla sistemazione degli spazi scoperti di pertinenza. A tal fine dovrà essere rispettata la natura degli spazi stessi evitando la loro eventuale ripartizione con delimitazioni (recinzioni, siepi) o pavimentazione con materiali estranei alle caratteristiche dei luoghi. Nelle zone libere da edificazione dovrà essere mantenuta un'adeguata superficie a verde e le eventuali pavimentazioni dovranno essere ridotte al minimo indispensabile. Le essenze arboree di pregio esistenti dovranno essere conservate mentre l'inserimento di nuovi elementi dovranno tener conto delle specie autoctone e della vegetazione circostante.

SCHEMI ESPLICATIVI POSIZIONE PLANIMETRICA

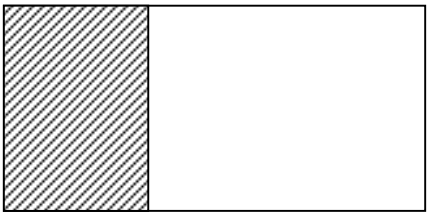

SCHEMA 1 AFFIANCATO – con 3 Lati Liberi

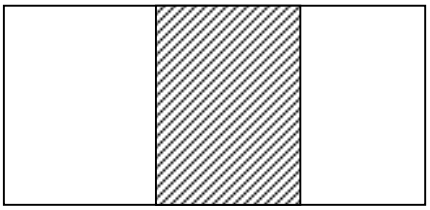

SCHEMA 2 PASSANTE – con 2 Lati Liberi

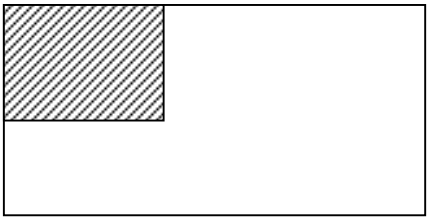

SCHEMA 3 D'ANGOLO – con 2 Lati Liberi

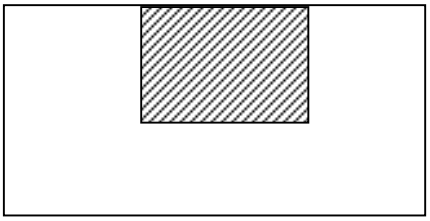

SCHEMA 4 INTERCLUSA – con 1 Lato Libero

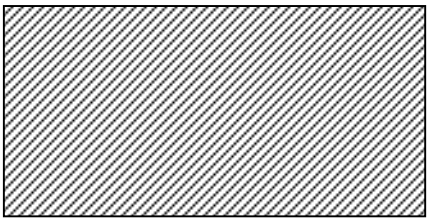

SCHEMA 5 ISOLATA – con 4 Lati Liberi

SCHEMI ESPLICATIVI TIPOLOGIA EDILIZIA

RIFERIMENTO SCHEDE PRG Art. 43.15 N.T.A.

TIPO A



PIANTA

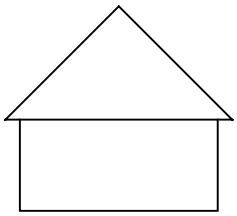

PROSPETTO

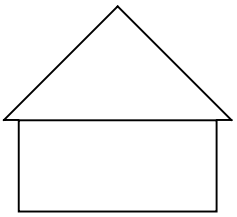

PROSPETTO

TIPO B

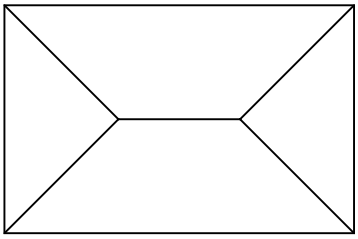

PIANTA

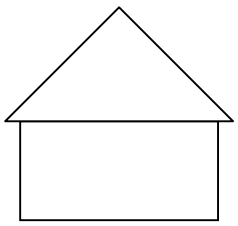

PROSPETTO

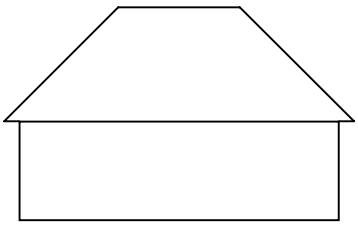

PROSPETTO

TIPO C

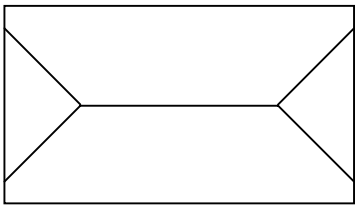

PIANTA

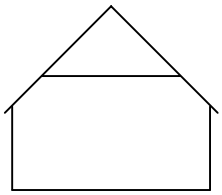

PROSPETTO

PROSPETTO

TIPO D

PIANTA

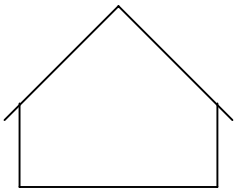

PROSPETTO



PROSPETTO

TIPO E

PIANTA

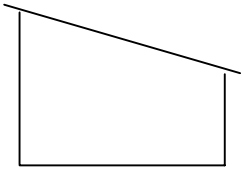

PROSPETTO



PROSPETTO

DEFINIZIONE TIPI DI INTERVENTO

MO	Manutenzione Ordinaria	art. 26 N.T.O. e art. 31.1.a L. 457/78
MS	manutenzione Straordinaria	art. 27 N.T.O. e art. 31.1.b L. 457/78
R	Restauro	art. 28 N.T.O. e art. 31.1.c L. 457/78
RS	Risanamento Conservativo	art. 29 N.T.O. e art. 31.1.c L. 457/78
RI1	Ristrutturazione Edilizia tipo 1	art. 30 N.T.O. e art. 31.1.d L. 457/78 + Prescrizione (1) in calce.
RI2	Ristrutturazione Edilizia tipo 2	art. 30 N.T.O. e art. 31.1.d L. 457/78
SO1	Sostituzione Edilizia tipo 1	art. 4.1 L.R. 24/85
ES	Eliminazione Superfetazioni	art. 33 N.T.O.
RI1*	Ristrutturazione Edilizia tipo 1	art. 30 N.T.O. e art. 31.1.d L. 457/78 + Prescrizione (1) in calce + Condizioni (2) in calce
SO2*	Sostituzione Edilizia tipo 2	art. 31 N.T.O. + limite (3) in calce

La Prescrizione (1) è la seguente:
"Sono consentiti quegli interventi che, previa adeguata documentazione sugli elementi architettonici e decorativi, non vadano ad alterare la tipologia dei prospetti tipici del contesto"

Le Condizioni (2) sono le seguenti:
"Negli edifici, in cui interventi recenti abbiano compromesso in parte i caratteri storico-architettonici, le prescrizioni relative ai tipi di intervento si intendono riferite soltanto alle parti dell'edificio che ancora presentano le caratteristiche proprie degli edifici storici. Per le parti compromesse, riscontrabili nella documentazione di rilievo dello stato attuale, sono consentiti gli interventi di restauro, risanamento conservativo e ristrutturazione edilizia, alla condizione che non contrastino con le indicazioni di Piano sulle restanti parti dell'edificio e concorrano a ripristinare l'impianto storico e i caratteri originari dell'edificio.

Le limitazioni (3) sono le seguenti:
"Per gli edifici rustici per le attività di allevamento avicolo e simili individuati cartograficamente, non più utilizzati alla data di adozione del PRG, è consentito il recupero di 1/3 della superficie coperta esistente come SLP o di max. 300 mq. di SLP qualora la quota di 1/3 sia inferiore a tale limite o dell'intera superficie coperta qualora inferiore a 300 mq., da realizzare in area E3 o ambiti E2 con intervento di demolizione del rustico preesistente."

ENTITÀ DEL RECUPERO AMMESSO

TIPOLOGIA DI EDIFICIO / SCHEMA POSIZIONE PLANIMETRICA	EDIFICIO CLASSE 2 O 3	EDIFICIO NON CLASSIFICATO	EDIFICI A CONFORMA-ZIONE TIPICA	ALLEVAMENTI AVICOLI O SIMILI
AFFIANCATO Tipo 1 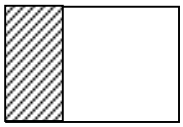	*VOLUME*	*S.L.P. Fino max. 300 mq*	*VOLUME*	/
PASSANTE Tipo 2 	*VOLUME*	*VOLUME*	*VOLUME*	/
D'ANGOLO Tipo 3 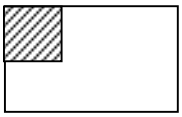	*VOLUME*	*VOLUME*	*VOLUME*	/
INTERCLUSO Tipo 4 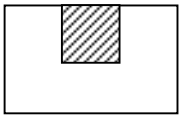	*VOLUME*	*VOLUME*	*VOLUME*	/
ISOLATO Tipo 5 	*VOLUME*	*S.L.P. Fino max. 300 MQ*	*VOLUME*	*S.C.* *(Art. 5 N.T.A.)*

TIPO DI INTERVENTO AMMESSI

TIPOLOGIA DI EDIFICIO / SCHEMA POSIZIONE PLANIMETRICA	PARTI	EDIFICIO CLASSE 2 O 3	EDIFICIO NON CLASSIFICATO	EDIFICI A CONFORMA - ZIONE TIPICA	ALLEVAMENTI AVICOLI O SIMILI
AFFIANCATO **Tipo 1**	ESTERNE	*RS / RI1**	*SO1 / RI2*	*SO1 / RI1*	---
	INTERNE	*RI1 / RI2*	*SO1 / RI2*	*SO1 / RI2*	---
PASSANTE **Tipo 2** 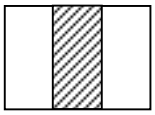	ESTERNE	*RS / RI1**	*SO1 / RI2*	*SO1 / RI1*	---
	INTERNE	*RI1 / RI2*	*SO1 / RI2*	*SO1 / RI2*	---
D'ANGOLO **Tipo 3** 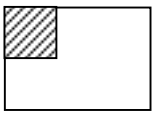	ESTERNE	*RS / RI1**	*SO1 / RI2*	*SO1 / RI1*	---
	INTERNE	*RI1 / RI2*	*SO1 / RI2*	*SO1 / RI2*	---
INTERCLUSO **Tipo 4** 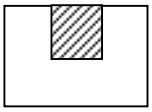	ESTERNE	*RS / RI1**	*SO1 / RI2*	*SO1 / RI1*	---
	INTERNE	*RI1 / RI2*	*SO1 / RI2*	*SO1 / RI2*	---
ISOLATO **Tipo 5**	ESTERNE	*RS / RI1**	*SO1 / RI2*	*SO1 / RI1*	*SO2**
	INTERNE	*RI1 / RI2*	*SO1 / RI2*	*SO1 / RI2*	---

SCHEDA DI CENSIMENTO

N° ***10.1*** Prog. **1**

INDIVIDUAZIONE CARTOGRAFICA

Tavola P.R.G. 13.1.2 – Foglio 2

LOCALIZZAZIONE

LOCALITA' Case Kaberlaba

VIA Kaberlaba

ESTRATTO PLANIMETRIE PRG

SCALA 1 : 2.000

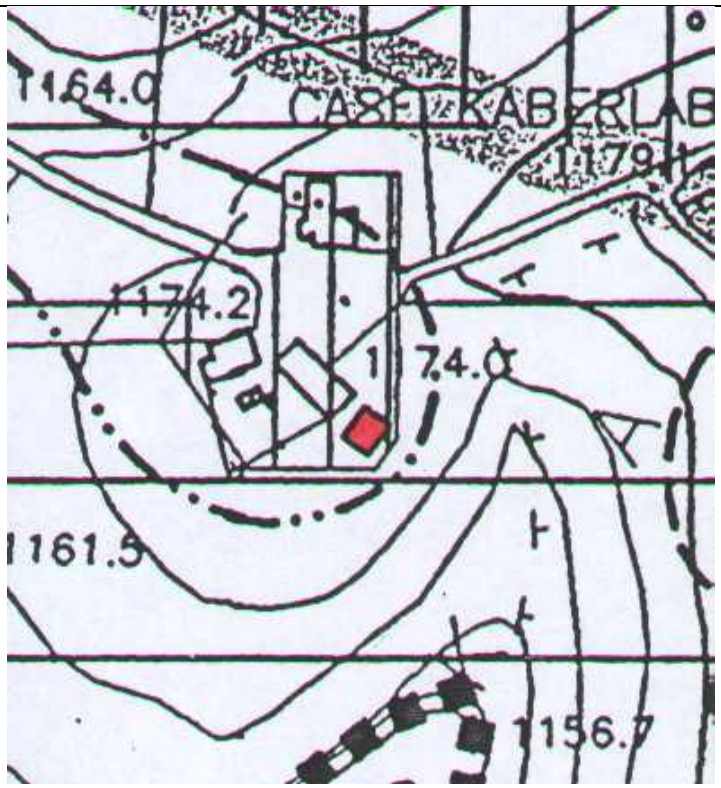

Zona Territoriale Omogenea E 3

Edificio Caratterizzante il tessuto edilizio del contesto rurale

Fascia di Rispetto :

STRADALE	NO
FLUVIALE	NO
L. 431/85	NO
ALTRE	NO

ESTRATTO CATASTALE

SCALA 1 : 1.000

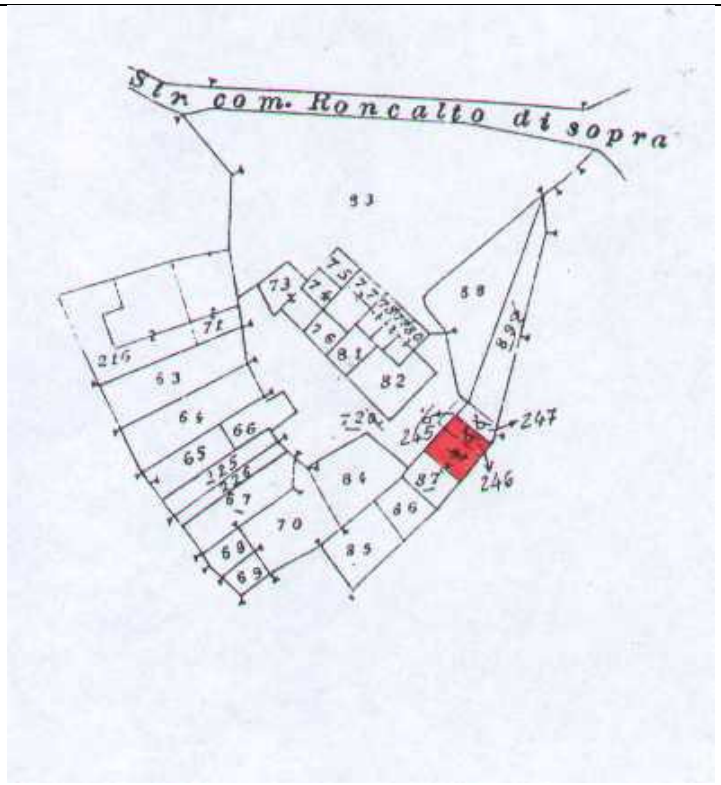

FOGLIO 34

MAPPALI 87, 246

VARIANTE PARZIALE 2^

CENSIMENTO DEGLI ANNESSI RUSTICI NON PIU' UTILI ALLA CONDUZIONE DEL FONDO - SCHEDE DI RILIEVO

INDIVIDUAZIONE FOTOGRAFICA | N° ***10.1*** Prog. **1**

FOTOGRAFIA 1

FOTOGRAFIA 2

INDIVIDUAZIONE TIPOLOGICA	N° ***10.1*** Prog. **1**
SISTEMA INSEDIATIVO	EDIFICIO ISOLATO no NUCLEO 2-3 UNITA' si CONTRADA no
SISTEMA TIPOLOGICO	EDIFICIO ISOLATO si ADIACENTE ALTRI EDIFICI RURALI no ADIACENTE ALTRI EDIFICI CIVILI no
TIPOLOGIA EDILIZIA **Riferimento Schede PRG Art. 43.15**	Tipo **D**
POSIZIONE PLANIMETRICA	Schema **1**

CARATTERISTICHE EDILIZIE	ELEMENTI DI RILIEVO			STATO DI CONSERVAZIONE	ELEMENTI ESTRANEI		
	SI	NO	Parti		SI	NO	Parti
MURATURE PERIMETRALI	☐	☒	☐	discreto	☐	☐	☒
MURATURE INTERNE	☐	☒	☐	discreto	☐	☒	☐
SOLAI	☐	☒	☐	sufficiente	☐	☒	☐
COPERTURA	☐	☒	☐	sufficiente	☐	☒	☐
FINITURE	☐	☒	☐	sufficiente	☐	☒	☐

INDICAZIONI PER IL RECUPERO		
TIPO DI INTERVENTO	PARTI ESTERNE	SO1/RI1 - ES
	PARTI INTERNE	SO1/RI2
ENTITÀ DEL RECUPERO	VOLUME	
MODALITA' DI INTERVENTO	☒ POSIZIONE PLANIMETRICA ORIGINARIA ☒ IN LOCO CON PICCOLI SCOSTAMENTI DALLA SAGOMA ORIGINARIA PER: ☒ RISPETTARE DISTANZE DA EDIFICI ☐ RISPETTARE DISTANZE DA STRADE ☐ ALLINEARSI CON EDIFICI ESISTENTI ☐ RICOMPATTARE IL PERIMETRO ☐ IN ALLINEAMENTO CON LA LINEA DI GRONDA DEGLI EDIFICI CONTERMINI ☐ IN ALLINEAMENTO CON LA LINEA DI COLMO DEGLI EDIFICI CONTERMINI	
TIPOLOGIA EDILIZIA DI PROGETTO **Riferimento Schede PRG Art. 43.15**	Tipo C , D Schema 5	
INSERIMENTO DI NUOVI ELEMENTI	☐ FRONTALINE ☐ TIMPANI ☐ ABBAINI ☒ BALCONI	☐ POGGIOLI ☒ LOGGE ☐ PORTICATI ☐ SCALE ESTERNE
NOTE :	Eliminazione superfetazione lato est	

SCHEDA DI CENSIMENTO

N° ***10.2*** Prog. **2**

INDIVIDUAZIONE CARTOGRAFICA

Tavola P.R.G. 13.1.2 – Foglio 2

LOCALIZZAZIONE

LOCALITA' Case Kaberlaba

VIA Kaberlaba

ESTRATTO PLANIMETRIE PRG

SCALA 1 : 2.000

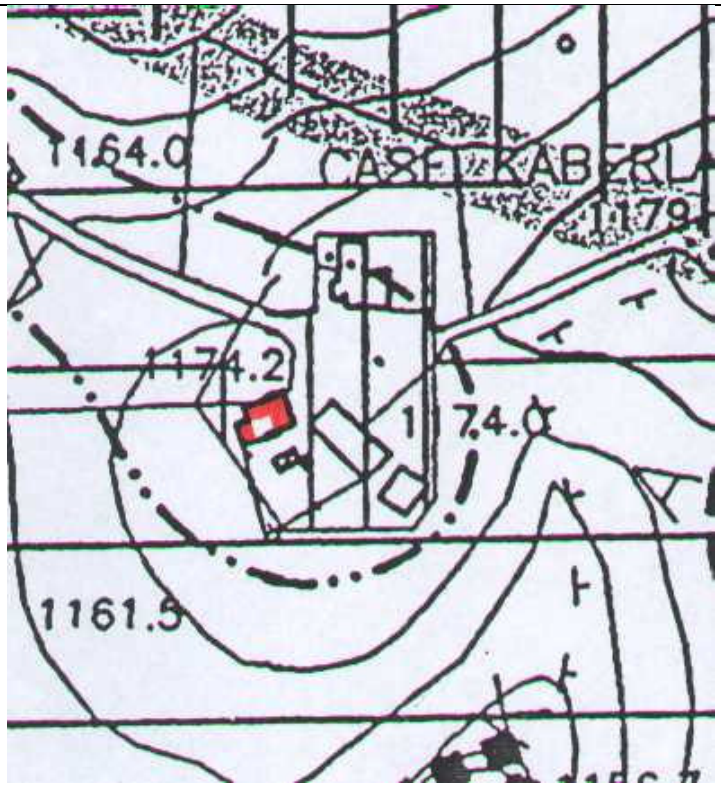

Zona Territoriale Omogenea E 3

Edificio Caratterizzante il tessuto edilizio del contesto rurale + Edificio non classificato

Fascia di Rispetto :

STRADALE	NO
FLUVIALE	NO
L. 431/85	NO
ALTRE	NO

ESTRATTO CATASTALE

SCALA 1 : 1.000

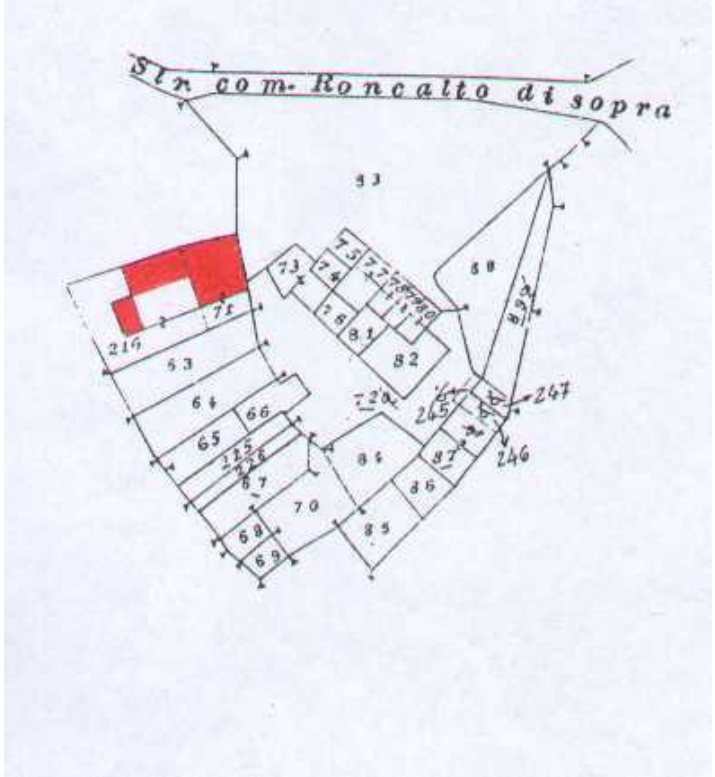

FOGLIO 34

MAPPALI 71, 215

VARIANTE PARZIALE 2^

CENSIMENTO DEGLI ANNESSI RUSTICI NON PIU' UTILI ALLA CONDUZIONE DEL FONDO - SCHEDE DI RILIEVO

INDIVIDUAZIONE FOTOGRAFICA | N° ***10.2*** Prog. **2**

FOTOGRAFIA 1

FOTOGRAFIA 2

INDIVIDUAZIONE TIPOLOGICA	N° ***10.2*** Prog. **2**
SISTEMA INSEDIATIVO	EDIFICIO ISOLATO no NUCLEO 2-3 UNITA' si CONTRADA no
SISTEMA TIPOLOGICO	EDIFICIO ISOLATO no ADIACENTE ALTRI EDIFICI RURALI no ADIACENTE ALTRI EDIFICI CIVILI si
TIPOLOGIA EDILIZIA **Riferimento Schede PRG Art. 43.15**	Tipo **D**
POSIZIONE PLANIMETRICA	Schema **3, 1**

CARATTERISTICHE EDILIZIE	ELEMENTI DI RILIEVO			STATO DI CONSERVAZIONE	ELEMENTI ESTRANEI		
	SI	NO	Parti		SI	NO	Parti
MURATURE PERIMETRALI	☐	☒	☐	sufficiente	☐	☐	☒
MURATURE INTERNE	☐	☒	☐	pessimo	☐	☒	☐
SOLAI	☐	☒	☐	pessimo	☐	☒	☐
COPERTURA	☐	☒	☐	pessimo	☐	☒	☐
FINITURE	☐	☒	☐	sufficiente	☐	☒	☐

INDICAZIONI PER IL RECUPERO		
TIPO DI INTERVENTO	PARTI ESTERNE	SO1/RI1
	PARTI INTERNE	SO1/RI2
ENTITÀ DEL RECUPERO	VOLUME - S.L.P. FINO MAX 300 MQ	
MODALITA' DI INTERVENTO	☒ POSIZIONE PLANIMETRICA ORIGINARIA ☐ IN LOCO CON PICCOLI SCOSTAMENTI DALLA SAGOMA ORIGINARIA PER: ☐ RISPETTARE DISTANZE DA EDIFICI ☐ RISPETTARE DISTANZE DA STRADE ☐ ALLINEARSI CON EDIFICI ESISTENTI ☐ RICOMPATTARE IL PERIMETRO ☒ IN ALLINEAMENTO CON LA LINEA DI GRONDA DEGLI EDIFICI CONTERMINI ☐ IN ALLINEAMENTO CON LA LINEA DI COLMO DEGLI EDIFICI CONTERMINI	
TIPOLOGIA EDILIZIA DI PROGETTO **Riferimento Schede PRG Art. 43.15**	Tipo D Schema 1 + 4	
INSERIMENTO DI NUOVI ELEMENTI	☐ FRONTALINE ☐ TIMPANI ☒ ABBAINI ☐ BALCONI	☐ POGGIOLI ☒ LOGGE ☐ PORTICATI ☐ SCALE ESTERNE
NOTE :	L'edificio è cartterizzato dalla presenza di un'ampliamento recente, (piano unico a doppia h), sul lato est dell'edificio principale, che costituisce la porzione che rientra nella fattispecie "recente" per la quale è ammesso il recupero della sola S.L.P.	

SCHEDA DI CENSIMENTO	N° ***10.3*** Prog. **3**

INDIVIDUAZIONE CARTOGRAFICA	Tavola P.R.G. 13.1.2 – Foglio 2
LOCALIZZAZIONE	LOCALITA' Case Kaberlaba VIA --

ESTRATTO PLANIMETRIE PRG

SCALA 1 : 2.000

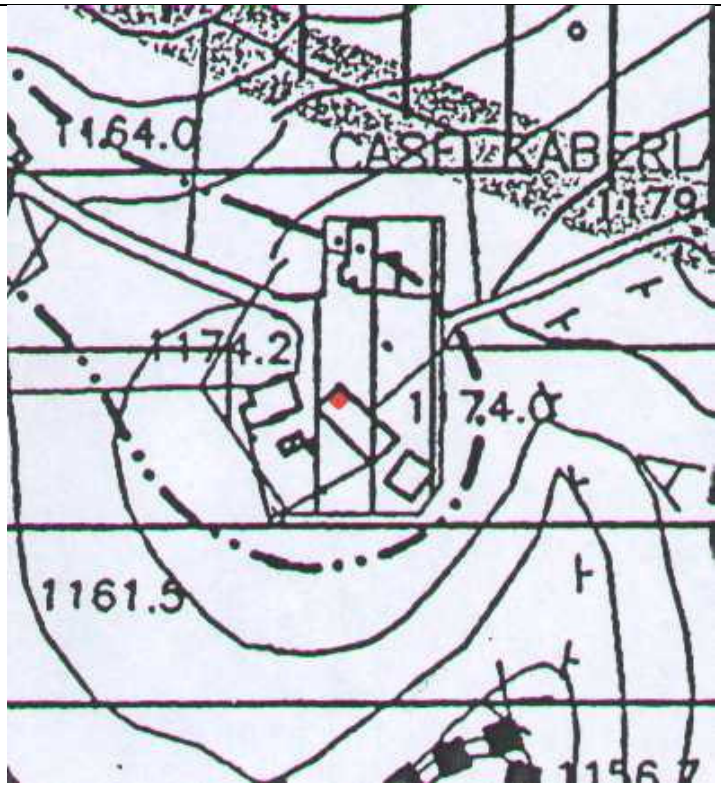

Zona Territoriale Omogenea E 3

Edificio Caratterizzante il tessuto edilizio del contesto rurale

Fascia di Rispetto :

STRADALE	NO
FLUVIALE	NO
L. 431/85	NO
ALTRE	NO

ESTRATTO CATASTALE

SCALA 1 : 1.000

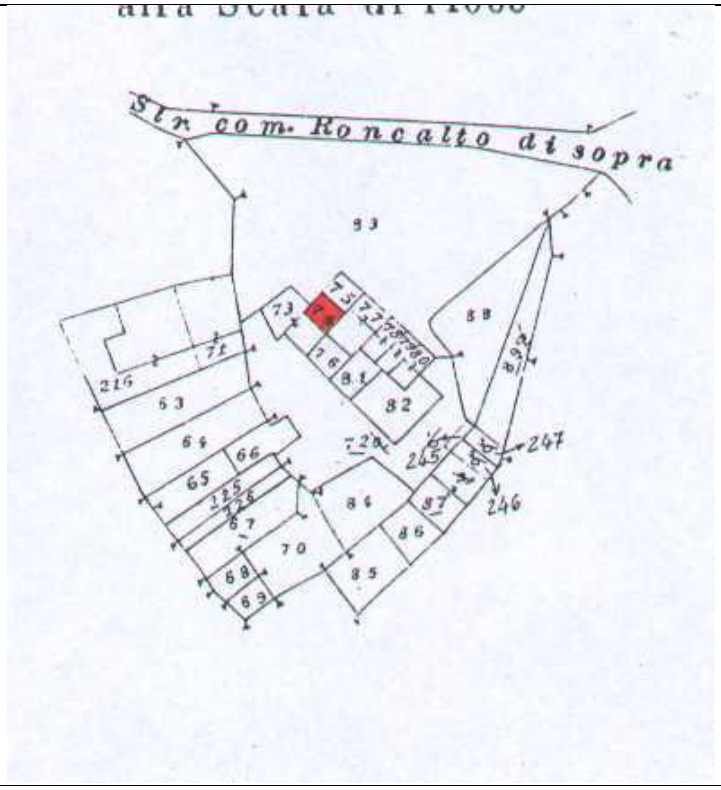

FOGLIO 34

MAPPALI 74

VARIANTE PARZIALE 2^

CENSIMENTO DEGLI ANNESSI RUSTICI NON PIU' UTILI ALLA CONDUZIONE DEL FONDO - SCHEDE DI RILIEVO

INDIVIDUAZIONE FOTOGRAFICA | N° ***10.3*** Prog. **3**

FOTOGRAFIA 1

INDIVIDUAZIONE TIPOLOGICA	N° ***10.3*** Prog. **3**
SISTEMA INSEDIATIVO	EDIFICIO ISOLATO no NUCLEO 2-3 UNITA' si CONTRADA no
SISTEMA TIPOLOGICO	EDIFICIO ISOLATO no ADIACENTE ALTRI EDIFICI RURALI no ADIACENTE ALTRI EDIFICI CIVILI si
TIPOLOGIA EDILIZIA **Riferimento Schede PRG Art. 43.15**	Tipo **B**
POSIZIONE PLANIMETRICA	Schema **3**

CARATTERISTICHE EDILIZIE	ELEMENTI DI RILIEVO			STATO DI CONSERVAZIONE	ELEMENTI ESTRANEI		
	SI	NO	Parti		SI	NO	Parti
MURATURE PERIMETRALI	☐	☒	☐	discreto	☐	☒	☐
MURATURE INTERNE	☐	☒	☐	discreto	☐	☒	☐
SOLAI	☐	☒	☐	sufficiente	☐	☒	☐
COPERTURA	☐	☒	☐	sufficiente	☐	☒	☐
FINITURE	☐	☒	☐	sufficiente	☐	☒	☐

INDICAZIONI PER IL RECUPERO		
TIPO DI INTERVENTO	PARTI ESTERNE	SO1/RI1
	PARTI INTERNE	SO1/RI2
ENTITÀ DEL RECUPERO	VOLUME	
MODALITA' DI INTERVENTO	☒ POSIZIONE PLANIMETRICA ORIGINARIA ☐ IN LOCO CON PICCOLI SCOSTAMENTI DALLA SAGOMA ORIGINARIA PER: ☐ RISPETTARE DISTANZE DA EDIFICI ☐ RISPETTARE DISTANZE DA STRADE ☐ ALLINEARSI CON EDIFICI ESISTENTI ☐ RICOMPATTARE IL PERIMETRO ☒ IN ALLINEAMENTO CON LA LINEA DI GRONDA DEGLI EDIFICI CONTERMINI ☒ IN ALLINEAMENTO CON LA LINEA DI COLMO DEGLI EDIFICI CONTERMINI	
TIPOLOGIA EDILIZIA DI PROGETTO **Riferimento Schede PRG Art. 43.15**	Tipo B Schema 3	
INSERIMENTO DI NUOVI ELEMENTI	☐ FRONTALINE ☐ TIMPANI ☐ ABBAINI ☐ BALCONI	☐ POGGIOLI ☒ LOGGE ☐ PORTICATI ☐ SCALE ESTERNE
NOTE :		

VARIANTE PARZIALE 2^
CENSIMENTO DEGLI ANNESSI RUSTICI NON PIU' UTILI ALLA CONDUZIONE DEL FONDO - SCHEDE DI RILIEVO

SCHEDA DI CENSIMENTO

N° ***6.1*** Prog. **4**

INDIVIDUAZIONE CARTOGRAFICA

Tavola P.R.G. 13.3 – Foglio 6

LOCALIZZAZIONE

LOCALITA' Roncalto

VIA Roncalto

ESTRATTO PLANIMETRIE PRG

SCALA 1 : 2.000

Zona Territoriale Omogenea E 3

Edificio Caratterizzante il tessuto edilizio del contesto rurale

Fascia di Rispetto :

STRADALE	NO
FLUVIALE	NO
L. 431/85	NO
ALTRE	NO

ESTRATTO CATASTALE

SCALA 1 : 1.000

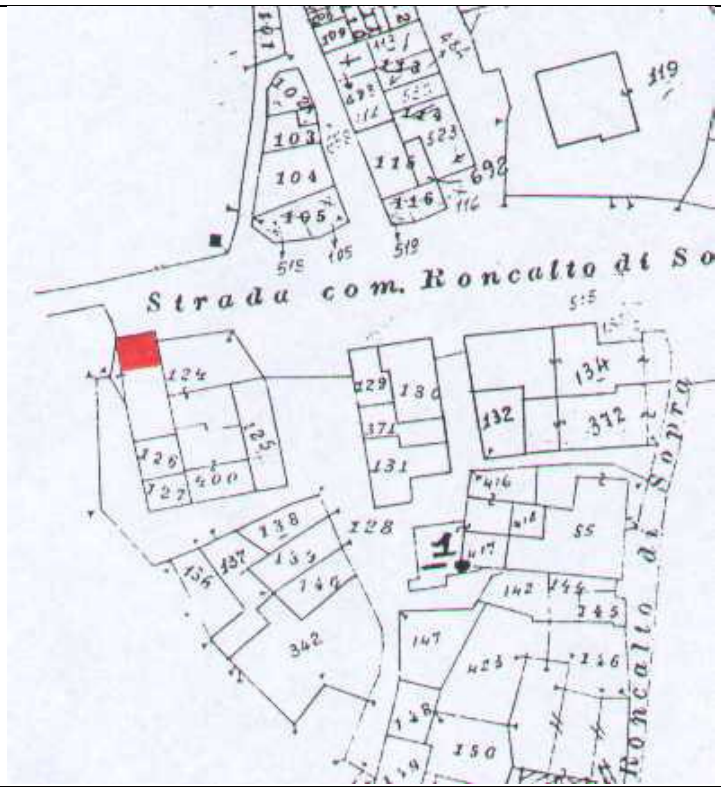

FOGLIO 30

MAPPALI 124

VARIANTE PARZIALE 2^

CENSIMENTO DEGLI ANNESSI RUSTICI NON PIU' UTILI ALLA CONDUZIONE DEL FONDO - SCHEDE DI RILIEVO

INDIVIDUAZIONE FOTOGRAFICA | N° ***6.1*** Prog. **4**

FOTOGRAFIA 1

FOTOGRAFIA 2

VARIANTE PARZIALE 2^
CENSIMENTO DEGLI ANNESSI RUSTICI NON PIU' UTILI ALLA CONDUZIONE DEL FONDO - SCHEDE DI RILIEVO

INDIVIDUAZIONE TIPOLOGICA	N° ***6.1*** Prog. **4**
SISTEMA INSEDIATIVO	EDIFICIO ISOLATO no NUCLEO 2-3 UNITA' no CONTRADA si
SISTEMA TIPOLOGICO	EDIFICIO ISOLATO no ADIACENTE ALTRI EDIFICI RURALI no ADIACENTE ALTRI EDIFICI CIVILI si
TIPOLOGIA EDILIZIA **Riferimento Schede PRG Art. 43.15**	Tipo **E**
POSIZIONE PLANIMETRICA	Schema **1**

CARATTERISTICHE EDILIZIE	ELEMENTI DI RILIEVO			STATO DI CONSERVAZIONE	ELEMENTI ESTRANEI		
	SI	NO	Parti		SI	NO	Parti
MURATURE PERIMETRALI	☐	☒	☐	discreto	☐	☒	☐
MURATURE INTERNE	☐	☒	☐	discreto	☐	☒	☐
SOLAI	☐	☒	☐	discreto	☐	☒	☐
COPERTURA	☐	☒	☐	discreto	☐	☒	☐
FINITURE	☒	☐	☐	discreto	☐	☒	☐

INDICAZIONI PER IL RECUPERO		
TIPO DI INTERVENTO	PARTI ESTERNE	SO1/RI1
	PARTI INTERNE	SO1/RI2
ENTITÀ DEL RECUPERO	VOLUME	
MODALITA' DI INTERVENTO	☒ POSIZIONE PLANIMETRICA ORIGINARIA ☐ IN LOCO CON PICCOLI SCOSTAMENTI DALLA SAGOMA ORIGINARIA PER: ☐ RISPETTARE DISTANZE DA EDIFICI ☐ RISPETTARE DISTANZE DA STRADE ☐ ALLINEARSI CON EDIFICI ESISTENTI ☐ RICOMPATTARE IL PERIMETRO ☐ IN ALLINEAMENTO CON LA LINEA DI GRONDA DEGLI EDIFICI CONTERMINI ☒ IN ALLINEAMENTO CON LA LINEA DI COLMO DEGLI EDIFICI CONTERMINI	
TIPOLOGIA EDILIZIA DI PROGETTO **Riferimento Schede PRG Art. 43.15**	Tipo B, C, D Schema 1	
INSERIMENTO DI NUOVI ELEMENTI	☐ FRONTALINE ☐ TIMPANI ☐ ABBAINI ☐ BALCONI	☐ POGGIOLI ☒ LOGGE ☐ PORTICATI ☐ SCALE ESTERNE
NOTE :	Non rientra nella presente individuazione la tettoia posta sul lato est del manufatto	

VARIANTE PARZIALE 2^
CENSIMENTO DEGLI ANNESSI RUSTICI NON PIU' UTILI ALLA CONDUZIONE DEL FONDO - SCHEDE DI RILIEVO

SCHEDA DI CENSIMENTO

N° ***6.2*** Prog. **5**

INDIVIDUAZIONE CARTOGRAFICA

Tavola P.R.G. 13.3 – Foglio 6

LOCALIZZAZIONE

LOCALITA' Roncalto

VIA Roncalto

ESTRATTO PLANIMETRIE PRG

SCALA 1 : 2.000

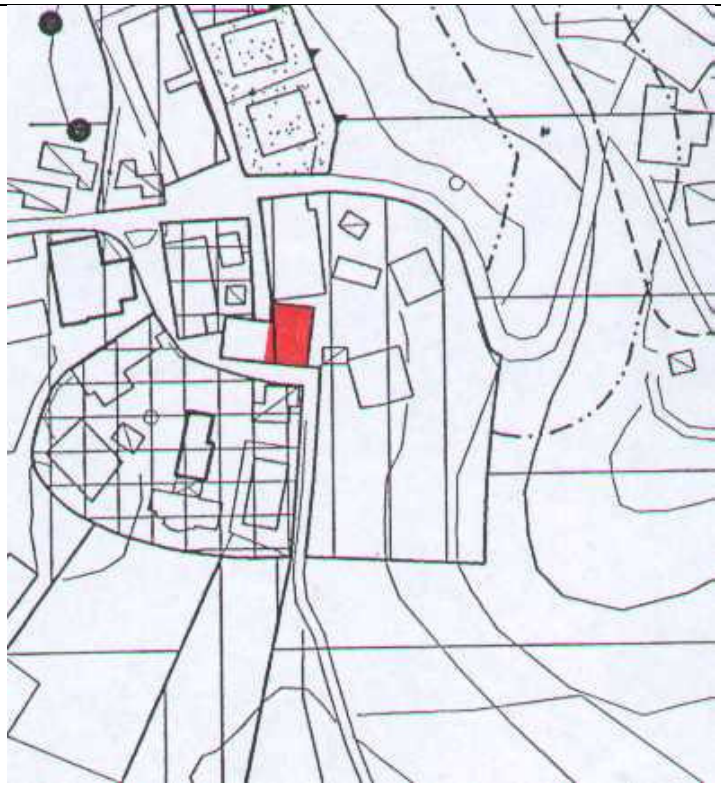

Zona Territoriale Omogenea E 3

Edificio Caratterizzante il tessuto edilizio del contesto rurale

Fascia di Rispetto :

STRADALE	NO
FLUVIALE	NO
L. 431/85	NO
ALTRE	NO

ESTRATTO CATASTALE

SCALA 1 : 1.000

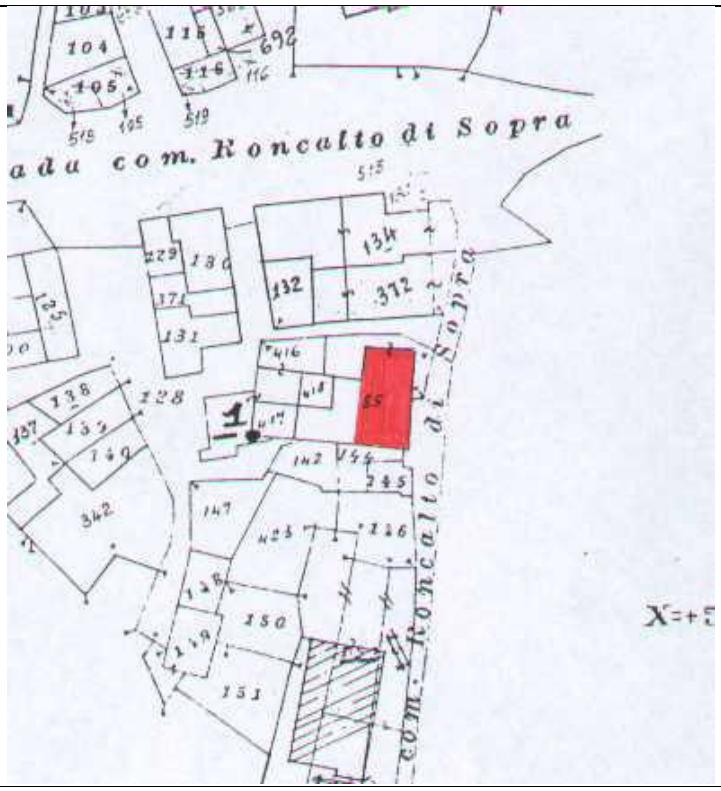

FOGLIO 30

MAPPALI 85

VARIANTE PARZIALE 2^

CENSIMENTO DEGLI ANNESSI RUSTICI NON PIU' UTILI ALLA CONDUZIONE DEL FONDO - SCHEDE DI RILIEVO

INDIVIDUAZIONE FOTOGRAFICA | N° ***6.2*** Prog. **5**

FOTOGRAFIA 1

FOTOGRAFIA 2

INDIVIDUAZIONE TIPOLOGICA	N° ***6.2*** Prog. **5**
SISTEMA INSEDIATIVO	EDIFICIO ISOLATO no NUCLEO 2-3 UNITA' no CONTRADA si
SISTEMA TIPOLOGICO	EDIFICIO ISOLATO no ADIACENTE ALTRI EDIFICI RURALI no ADIACENTE ALTRI EDIFICI CIVILI si
TIPOLOGIA EDILIZIA **Riferimento Schede PRG Art. 43.15**	Tipo **C**
POSIZIONE PLANIMETRICA	Schema **1**

CARATTERISTICHE EDILIZIE	ELEMENTI DI RILIEVO			STATO DI CONSERVAZIONE	ELEMENTI ESTRANEI		
	SI	NO	Parti		SI	NO	Parti
MURATURE PERIMETRALI	☐	☒	☐	buono	☐	☒	☐
MURATURE INTERNE	☐	☒	☐	discreto	☐	☒	☐
SOLAI	☐	☒	☐	buono	☐	☒	☐
COPERTURA	☐	☒	☐	discreto	☐	☒	☐
FINITURE	☐	☒	☐	sufficiente	☐	☒	☐

INDICAZIONI PER IL RECUPERO		
TIPO DI INTERVENTO	PARTI ESTERNE	RS/RI1* [(A)]
	PARTI INTERNE	SO1/RI2
ENTITÀ DEL RECUPERO	VOLUME	
MODALITA' DI INTERVENTO	☒ POSIZIONE PLANIMETRICA ORIGINARIA ☐ IN LOCO CON PICCOLI SCOSTAMENTI DALLA SAGOMA ORIGINARIA PER: ☐ RISPETTARE DISTANZE DA EDIFICI ☐ RISPETTARE DISTANZE DA STRADE ☐ ALLINEARSI CON EDIFICI ESISTENTI ☐ RICOMPATTARE IL PERIMETRO ☐ IN ALLINEAMENTO CON LA LINEA DI GRONDA DEGLI EDIFICI CONTERMINI ☐ IN ALLINEAMENTO CON LA LINEA DI COLMO DEGLI EDIFICI CONTERMINI	
TIPOLOGIA EDILIZIA DI PROGETTO **Riferimento Schede PRG Art. 43.15**	Tipo C Schema 1	
INSERIMENTO DI NUOVI ELEMENTI	☐ FRONTALINE ☐ TIMPANI ☒ ABBAINI ☐ BALCONI	☐ POGGIOLI ☒ LOGGE ☐ PORTICATI ☐ SCALE ESTERNE
NOTE :	[(A)] Tipo di intervento - parti esterne : considerate le caratteristiche edilizie si ritiene che devono essere mantenute le attuali murature esterne e le forometrie esistenti; eventuali nuove forometrie dovranno essere adeguate, come partitura, a quelle esistenti.	

SCHEDA DI CENSIMENTO

N° ***6.3*** Prog. **6**

INDIVIDUAZIONE CARTOGRAFICA

Tavola P.R.G. 13.3 – Foglio 6

LOCALIZZAZIONE

LOCALITA' Coda

VIA C. Scampa

ESTRATTO PLANIMETRIE PRG

SCALA 1 : 2.000

Zona Territoriale Omogenea E 2

Edificio Caratterizzante il tessuto edilizio del contesto rurale + edificio non classificato recente

Fascia di Rispetto :

STRADALE	NO
FLUVIALE	NO
L. 431/85	NO
ALTRE	NO

ESTRATTO CATASTALE

SCALA 1 : 1.000

FOGLIO 30

MAPPALI 42, 43

VARIANTE PARZIALE 2^

CENSIMENTO DEGLI ANNESSI RUSTICI NON PIU' UTILI ALLA CONDUZIONE DEL FONDO - SCHEDE DI RILIEVO

INDIVIDUAZIONE FOTOGRAFICA | N° ***6.3*** Prog. **6**

FOTOGRAFIA 1

FOTOGRAFIA 2

INDIVIDUAZIONE TIPOLOGICA	N° ***6.3*** Prog. **6**
SISTEMA INSEDIATIVO	EDIFICIO ISOLATO no NUCLEO 2-3 UNITA' si CONTRADA no
SISTEMA TIPOLOGICO	EDIFICIO ISOLATO no ADIACENTE ALTRI EDIFICI RURALI no ADIACENTE ALTRI EDIFICI CIVILI si
TIPOLOGIA EDILIZIA **Riferimento Schede PRG Art. 43.15**	Tipo **D + E**
POSIZIONE PLANIMETRICA	Schema **1 + 1**

CARATTERISTICHE EDILIZIE	ELEMENTI DI RILIEVO			STATO DI CONSERVAZIONE	ELEMENTI ESTRANEI		
	SI	NO	Parti		SI	NO	Parti
MURATURE PERIMETRALI	☐	☒	☐	discreto	☐	☐	☒
MURATURE INTERNE	☐	☒	☐	discreto	☐	☒	☐
SOLAI	☐	☒	☐	discreto	☐	☒	☐
COPERTURA	☐	☒	☐	discreto	☐	☒	☐
FINITURE	☐	☒	☐	discreto	☐	☒	☐

INDICAZIONI PER IL RECUPERO		
TIPO DI INTERVENTO	PARTI ESTERNE	SO1/RI1
	PARTI INTERNE	SO1/RI2
ENTITÀ DEL RECUPERO	VOLUME + S.L.P. FINO MAX 300 MQ	
MODALITA' DI INTERVENTO	☒ POSIZIONE PLANIMETRICA ORIGINARIA ☒ IN LOCO CON PICCOLI SCOSTAMENTI DALLA SAGOMA ORIGINARIA PER: ☐ RISPETTARE DISTANZE DA EDIFICI ☐ RISPETTARE DISTANZE DA STRADE ☐ ALLINEARSI CON EDIFICI ESISTENTI ☒ RICOMPATTARE IL PERIMETRO ☒ IN ALLINEAMENTO CON LA LINEA DI GRONDA DEGLI EDIFICI CONTERMINI ☒ IN ALLINEAMENTO CON LA LINEA DI COLMO DEGLI EDIFICI CONTERMINI	
TIPOLOGIA EDILIZIA DI PROGETTO **Riferimento Schede PRG Art. 43.15**	Tipo D Schema 1	
INSERIMENTO DI NUOVI ELEMENTI	☒ FRONTALINE ☒ TIMPANI ☒ ABBAINI ☐ BALCONI	☐ POGGIOLI ☐ LOGGE ☐ PORTICATI ☐ SCALE ESTERNE
NOTE :	L'edificio è cartterizzato dalla presenza di un'ampliamento recente (ad un piano) sul lato ovest dell'edificio principale, che costituisce la porzione che rientra nella fattispecie "recente" per la quale è ammesso il recupero della sola S.L.P.	

SCHEDA DI CENSIMENTO

N° ***6.4*** Prog. **7**

INDIVIDUAZIONE CARTOGRAFICA

Tavola P.R.G. 13.3 – Foglio 6

LOCALIZZAZIONE

LOCALITA' Coda

VIA C. Scampa

ESTRATTO PLANIMETRIE PRG

SCALA 1 : 2.000

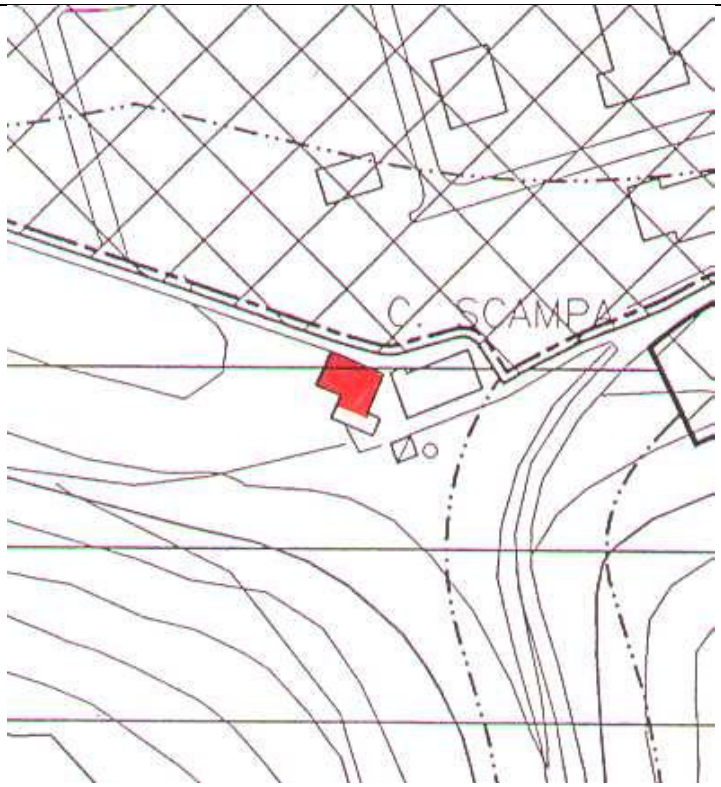

Zona Territoriale Omogenea E 2

Edificio Caratterizzante il tessuto edilizio del contesto rurale + edificio non classificato recente

Fascia di Rispetto :

STRADALE	NO
FLUVIALE	NO
L. 431/85	NO
ALTRE	NO

ESTRATTO CATASTALE

SCALA 1 : 1.000

FOGLIO 30

MAPPALI 39, 46

VARIANTE PARZIALE 2^

CENSIMENTO DEGLI ANNESSI RUSTICI NON PIU' UTILI ALLA CONDUZIONE DEL FONDO - SCHEDE DI RILIEVO

INDIVIDUAZIONE FOTOGRAFICA | N° ***6.4*** Prog. **7**

FOTOGRAFIA 1

FOTOGRAFIA 2

INDIVIDUAZIONE TIPOLOGICA	N° ***6.4*** Prog. **7**
SISTEMA INSEDIATIVO	EDIFICIO ISOLATO no NUCLEO 2-3 UNITA' si CONTRADA no
SISTEMA TIPOLOGICO	EDIFICIO ISOLATO no ADIACENTE ALTRI EDIFICI RURALI no ADIACENTE ALTRI EDIFICI CIVILI si
TIPOLOGIA EDILIZIA **Riferimento Schede PRG Art. 43.15**	Tipo **D**
POSIZIONE PLANIMETRICA	Schema **1**

CARATTERISTICHE EDILIZIE	ELEMENTI DI RILIEVO			STATO DI CONSERVAZIONE	ELEMENTI ESTRANEI		
	SI	NO	Parti		SI	NO	Parti
MURATURE PERIMETRALI	☐	☒	☐	discreto	☐	☒	☐
MURATURE INTERNE	☐	☒	☐	discreto	☐	☒	☐
SOLAI	☐	☒	☐	discreto	☐	☒	☐
COPERTURA	☐	☒	☐	discreto	☐	☒	☐
FINITURE	☐	☒	☐	discreto	☐	☒	☐

INDICAZIONI PER IL RECUPERO		
TIPO DI INTERVENTO	PARTI ESTERNE	SO1/RI1 + SO2
	PARTI INTERNE	SO1/RI2 + SO2
ENTITÀ DEL RECUPERO	VOLUME + S.L.P. FINO MAX 300 MQ	
MODALITA' DI INTERVENTO	☒ POSIZIONE PLANIMETRICA ORIGINARIA ☒ IN LOCO CON PICCOLI SCOSTAMENTI DALLA SAGOMA ORIGINARIA PER: ☐ RISPETTARE DISTANZE DA EDIFICI ☐ RISPETTARE DISTANZE DA STRADE ☐ ALLINEARSI CON EDIFICI ESISTENTI ☒ RICOMPATTARE IL PERIMETRO ☐ IN ALLINEAMENTO CON LA LINEA DI GRONDA DEGLI EDIFICI CONTERMINI ☐ IN ALLINEAMENTO CON LA LINEA DI COLMO DEGLI EDIFICI CONTERMINI	
TIPOLOGIA EDILIZIA DI PROGETTO **Riferimento Schede PRG Art. 43.15**	Tipo D Schema 1	
INSERIMENTO DI NUOVI ELEMENTI	☐ FRONTALINE ☐ TIMPANI ☒ ABBAINI ☐ BALCONI	☐ POGGIOLI ☒ LOGGE ☐ PORTICATI ☐ SCALE ESTERNE
NOTE :	L'edificio è cartterizzato dalla presenza di un'ampliamento recente sul lato sud dell'edificio principale, che costituisce la porzione che rientra nella fattispecie "recente" per la quale è ammesso il recupero della sola S.L.P.; Non rientra nella presente individuazione la tettoia posta sul lato sud di quest'ultimo manufatto	

SCHEDA DI CENSIMENTO

N° ***6.5*** Prog. **8**

INDIVIDUAZIONE CARTOGRAFICA

Tavola P.R.G. 13.3 – Foglio 6

LOCALIZZAZIONE

LOCALITA' Coda

VIA Coda

ESTRATTO PLANIMETRIE PRG

SCALA 1 : 2.000

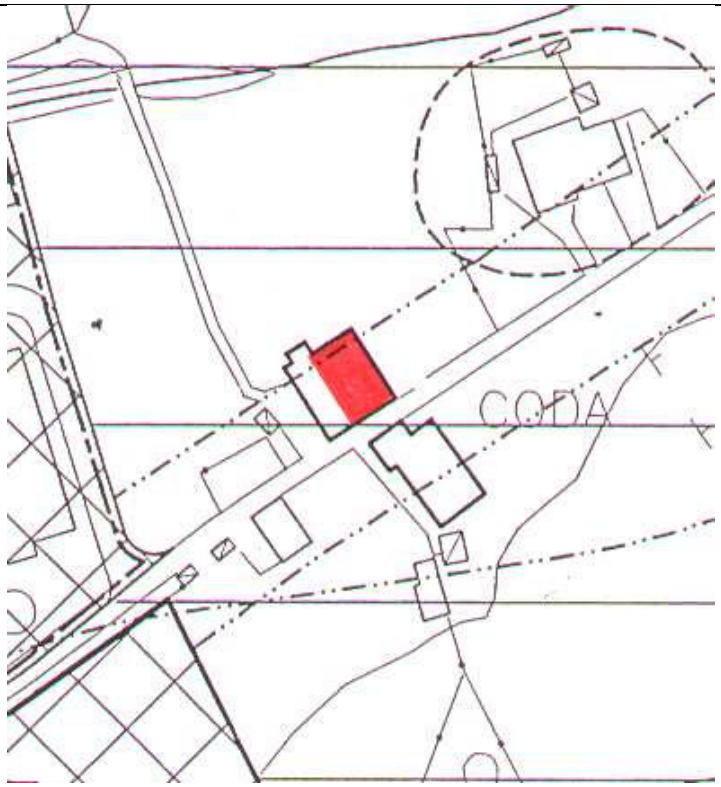

Zona Territoriale Omogenea E 2

Edificio Classe 3

Fascia di Rispetto :

STRADALE	SI
FLUVIALE	NO
L. 431/85	SI
ALTRE	NO

ESTRATTO CATASTALE

SCALA 1 : 1.000

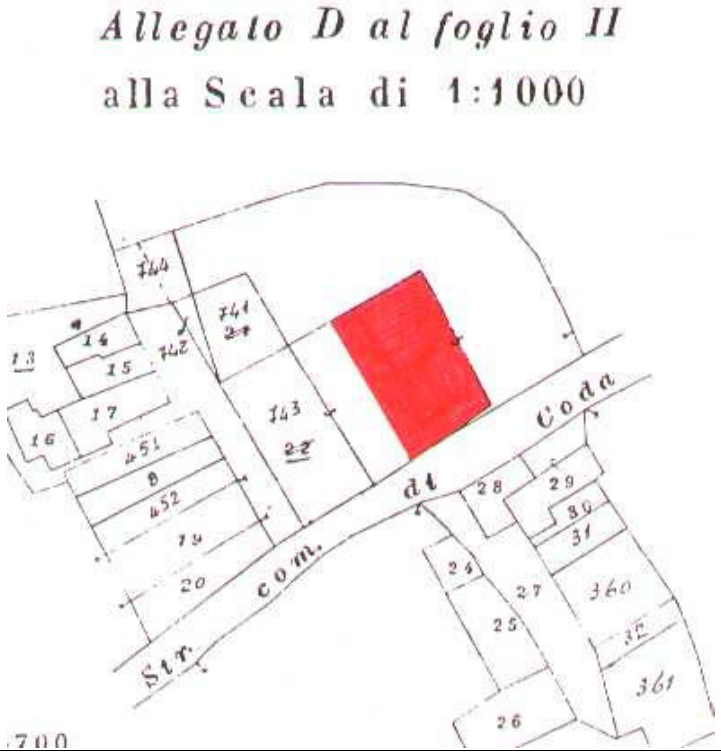

FOGLIO 30

MAPPALI 743

VARIANTE PARZIALE 2^

CENSIMENTO DEGLI ANNESSI RUSTICI NON PIU' UTILI ALLA CONDUZIONE DEL FONDO - SCHEDE DI RILIEVO

INDIVIDUAZIONE FOTOGRAFICA | N° ***6.5*** Prog. **8**

FOTOGRAFIA 1

FOTOGRAFIA 2

VARIANTE PARZIALE 2^
CENSIMENTO DEGLI ANNESSI RUSTICI NON PIU' UTILI ALLA CONDUZIONE DEL FONDO - SCHEDE DI RILIEVO

INDIVIDUAZIONE TIPOLOGICA	N° ***6.5*** Prog. **8**
SISTEMA INSEDIATIVO	EDIFICIO ISOLATO si NUCLEO 2-3 UNITA' no CONTRADA no
SISTEMA TIPOLOGICO	EDIFICIO ISOLATO si ADIACENTE ALTRI EDIFICI RURALI no ADIACENTE ALTRI EDIFICI CIVILI no
TIPOLOGIA EDILIZIA **Riferimento Schede PRG Art. 43.15**	Tipo **A**
POSIZIONE PLANIMETRICA	Schema **5**

CARATTERISTICHE EDILIZIE	ELEMENTI DI RILIEVO			STATO DI CONSERVAZIONE	ELEMENTI ESTRANEI		
	SI	NO	Parti		SI	NO	Parti
MURATURE PERIMETRALI	☐	☒	☐	Pessimo	☐	☐	☒
MURATURE INTERNE	☐	☒	☐	Pessimo	☐	☒	☐
SOLAI	☐	☒	☐	Sufficiente	☐	☒	☐
COPERTURA	☐	☒	☐	Discreto	☐	☒	☐
FINITURE	☐	☐	☒	Sufficiente	☐	☒	☐

INDICAZIONI PER IL RECUPERO		
TIPO DI INTERVENTO	PARTI ESTERNE	RS/RI1* [(A)]
	PARTI INTERNE	RI1/RI2
ENTITÀ DEL RECUPERO	VOLUME	
MODALITA' DI INTERVENTO	☒ POSIZIONE PLANIMETRICA ORIGINARIA ☐ IN LOCO CON PICCOLI SCOSTAMENTI DALLA SAGOMA ORIGINARIA PER: ☐ RISPETTARE DISTANZE DA EDIFICI ☐ RISPETTARE DISTANZE DA STRADE ☐ ALLINEARSI CON EDIFICI ESISTENTI ☐ RICOMPATTARE IL PERIMETRO ☐ IN ALLINEAMENTO CON LA LINEA DI GRONDA DEGLI EDIFICI CONTERMINI ☐ IN ALLINEAMENTO CON LA LINEA DI COLMO DEGLI EDIFICI CONTERMINI	
TIPOLOGIA EDILIZIA DI PROGETTO **Riferimento Schede PRG Art. 43.15**	Tipo A Schema 5	
INSERIMENTO DI NUOVI ELEMENTI	☐ FRONTALINE ☐ TIMPANI ☐ ABBAINI ☐ BALCONI	☐ POGGIOLI ☒ LOGGE ☐ PORTICATI ☐ SCALE ESTERNE
NOTE :	[(A)] Tipi di intervento: è comunque consentita l'apertura di nuove forometrie la cui partitura dovrà essere in sintonia con quella tradizionale del luogo	

SCHEDA DI CENSIMENTO

N° ***6.6*** Prog. **9**

INDIVIDUAZIONE CARTOGRAFICA

Tavola P.R.G. 13.3 – Foglio 6

LOCALIZZAZIONE

LOCALITA' Coda

VIA --

ESTRATTO PLANIMETRIE PRG

SCALA 1 : 2.000

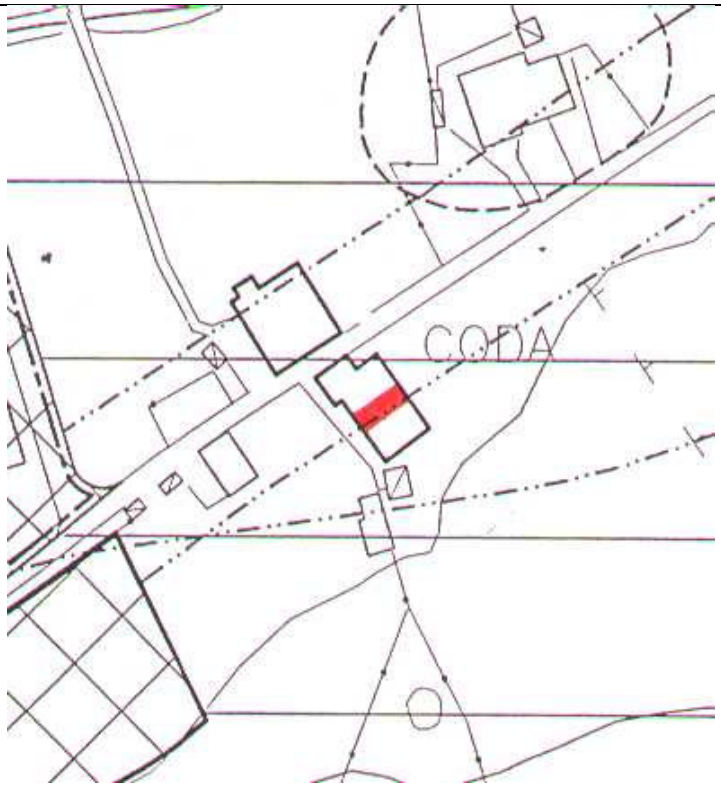

Zona Territoriale Omogenea E 2

Edificio Classe 3

Fascia di Rispetto :

STRADALE	SI
FLUVIALE	NO
L. 431/85	SI
ALTRE	NO

ESTRATTO CATASTALE

SCALA 1 : 1.000

FOGLIO 30

MAPPALI 31

VARIANTE PARZIALE 2^

CENSIMENTO DEGLI ANNESSI RUSTICI NON PIU' UTILI ALLA CONDUZIONE DEL FONDO - SCHEDE DI RILIEVO

INDIVIDUAZIONE FOTOGRAFICA | N° ***6.6*** Prog. **9**

FOTOGRAFIA 1

FOTOGRAFIA 2

INDIVIDUAZIONE TIPOLOGICA	N° ***6.6*** Prog. **9**
SISTEMA INSEDIATIVO	EDIFICIO ISOLATO no NUCLEO 2-3 UNITA' si CONTRADA no
SISTEMA TIPOLOGICO	EDIFICIO ISOLATO no ADIACENTE ALTRI EDIFICI RURALI no ADIACENTE ALTRI EDIFICI CIVILI si
TIPOLOGIA EDILIZIA **Riferimento Schede PRG Art. 43.15**	Tipo **D**
POSIZIONE PLANIMETRICA	Schema **2**

CARATTERISTICHE EDILIZIE	ELEMENTI DI RILIEVO			STATO DI CONSERVAZIONE	ELEMENTI ESTRANEI		
	SI	NO	Parti		SI	NO	Parti
MURATURE PERIMETRALI	☐	☒	☐	buono	☐	☒	☐
MURATURE INTERNE	☐	☒	☐	discreto	☐	☒	☐
SOLAI	☐	☒	☐	sufficiente	☐	☒	☐
COPERTURA	☐	☒	☐	discreto	☐	☒	☐
FINITURE	☐	☒	☐	discreto	☐	☒	☐

INDICAZIONI PER IL RECUPERO		
TIPO DI INTERVENTO	PARTI ESTERNE	RS/RI1*
	PARTI INTERNE	RI1/RI2
ENTITÀ DEL RECUPERO	VOLUME	
MODALITA' DI INTERVENTO	☒ POSIZIONE PLANIMETRICA ORIGINARIA ☐ IN LOCO CON PICCOLI SCOSTAMENTI DALLA SAGOMA ORIGINARIA PER: ☐ RISPETTARE DISTANZE DA EDIFICI ☐ RISPETTARE DISTANZE DA STRADE ☐ ALLINEARSI CON EDIFICI ESISTENTI ☐ RICOMPATTARE IL PERIMETRO ☒ IN ALLINEAMENTO CON LA LINEA DI GRONDA DEGLI EDIFICI CONTERMINI ☒ IN ALLINEAMENTO CON LA LINEA DI COLMO DEGLI EDIFICI CONTERMINI	
TIPOLOGIA EDILIZIA DI PROGETTO **Riferimento Schede PRG Art. 43.15**	Tipo D Schema 2	
INSERIMENTO DI NUOVI ELEMENTI	☐ FRONTALINE ☐ TIMPANI ☐ ABBAINI ☐ BALCONI	☐ POGGIOLI ☐ LOGGE ☐ PORTICATI ☐ SCALE ESTERNE
NOTE :		

SCHEDA DI CENSIMENTO

N° ***6.7*** Prog. **10**

INDIVIDUAZIONE CARTOGRAFICA

Tavola P.R.G. 13.3 – Foglio 6

LOCALIZZAZIONE

LOCALITA' Coda

VIA Coda

ESTRATTO PLANIMETRIE PRG

SCALA 1 : 2.000

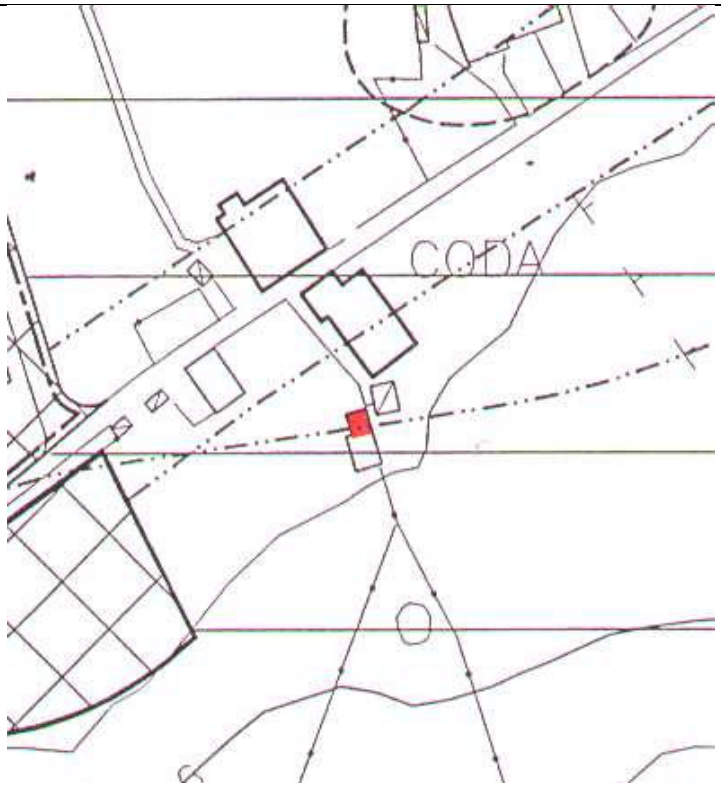

Zona Territoriale Omogenea E 2

Edificio Caratterizzante il tessuto edilizio del contesto rurale

Fascia di Rispetto :

STRADALE	NO
FLUVIALE	NO
L. 431/85	SI
ALTRE	NO

ESTRATTO CATASTALE

SCALA 1 : 1.000

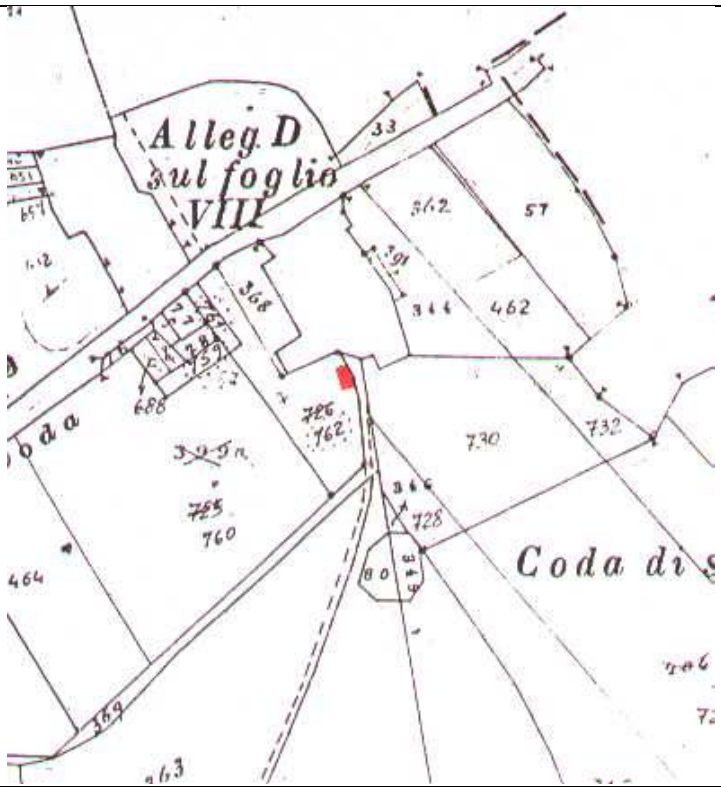

FOGLIO 30

MAPPALI 762

VARIANTE PARZIALE 2^

CENSIMENTO DEGLI ANNESSI RUSTICI NON PIU' UTILI ALLA CONDUZIONE DEL FONDO - SCHEDE DI RILIEVO

INDIVIDUAZIONE FOTOGRAFICA | N° ***6.7*** Prog. **10**

FOTOGRAFIA 1

FOTOGRAFIA 2

VARIANTE PARZIALE 2^
CENSIMENTO DEGLI ANNESSI RUSTICI NON PIU' UTILI ALLA CONDUZIONE DEL FONDO - SCHEDE DI RILIEVO

INDIVIDUAZIONE TIPOLOGICA	N° ***6.7*** Prog. **10**
SISTEMA INSEDIATIVO	EDIFICIO ISOLATO no NUCLEO 2-3 UNITA' si CONTRADA no
SISTEMA TIPOLOGICO	EDIFICIO ISOLATO si ADIACENTE ALTRI EDIFICI RURALI no ADIACENTE ALTRI EDIFICI CIVILI no
TIPOLOGIA EDILIZIA **Riferimento Schede PRG Art. 43.15**	Tipo **D**
POSIZIONE PLANIMETRICA	Schema **5**

CARATTERISTICHE EDILIZIE	ELEMENTI DI RILIEVO			STATO DI CONSERVAZIONE	ELEMENTI ESTRANEI		
	SI	NO	Parti		SI	NO	Parti
MURATURE PERIMETRALI	☐	☐	☒	sufficiente	☐	☒	☐
MURATURE INTERNE	☐	☒	☐	pessimo	☐	☒	☐
SOLAI	☐	☒	☐	pessimo	☐	☒	☐
COPERTURA	☐	☒	☐	sufficiente	☐	☒	☐
FINITURE	☐	☒	☐	sufficiente	☐	☒	☐

INDICAZIONI PER IL RECUPERO		
TIPO DI INTERVENTO	PARTI ESTERNE	SO1/RI1
	PARTI INTERNE	SO1/RI2
ENTITÀ DEL RECUPERO	VOLUME	
MODALITA' DI INTERVENTO	☒ POSIZIONE PLANIMETRICA ORIGINARIA ☐ IN LOCO CON PICCOLI SCOSTAMENTI DALLA SAGOMA ORIGINARIA PER: ☐ RISPETTARE DISTANZE DA EDIFICI ☐ RISPETTARE DISTANZE DA STRADE ☐ ALLINEARSI CON EDIFICI ESISTENTI ☐ RICOMPATTARE IL PERIMETRO ☐ IN ALLINEAMENTO CON LA LINEA DI GRONDA DEGLI EDIFICI CONTERMINI ☐ IN ALLINEAMENTO CON LA LINEA DI COLMO DEGLI EDIFICI CONTERMINI	
TIPOLOGIA EDILIZIA DI PROGETTO **Riferimento Schede PRG Art. 43.15**	Tipo D Schema 5	
INSERIMENTO DI NUOVI ELEMENTI	☒ FRONTALINE ☐ TIMPANI ☐ ABBAINI ☒ BALCONI	☐ POGGIOLI ☐ LOGGE ☐ PORTICATI ☐ SCALE ESTERNE
NOTE :		

SCHEDA DI CENSIMENTO

N° ***6.8*** Prog. **11**

INDIVIDUAZIONE CARTOGRAFICA

Tavola P.R.G. 13.3 – Foglio 6

LOCALIZZAZIONE

LOCALITA' Case Frigo

VIA Morar

ESTRATTO PLANIMETRIE PRG

SCALA 1 : 2.000

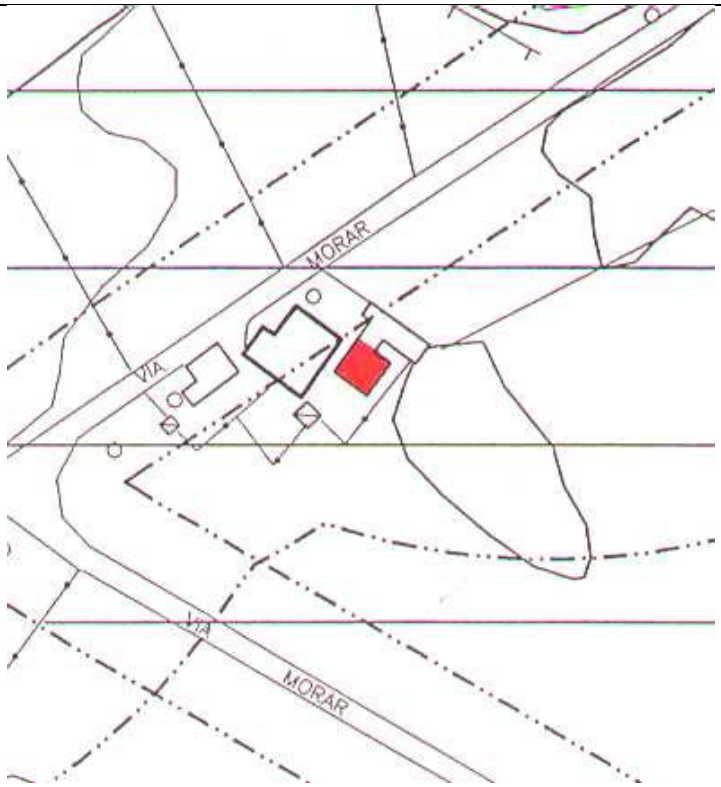

Zona Territoriale Omogenea E 2

Edificio non classificato

Fascia di Rispetto :

STRADALE	NO
FLUVIALE	NO
L. 431/85	SI
ALTRE	NO

ESTRATTO CATASTALE

SCALA 1 : 1.000

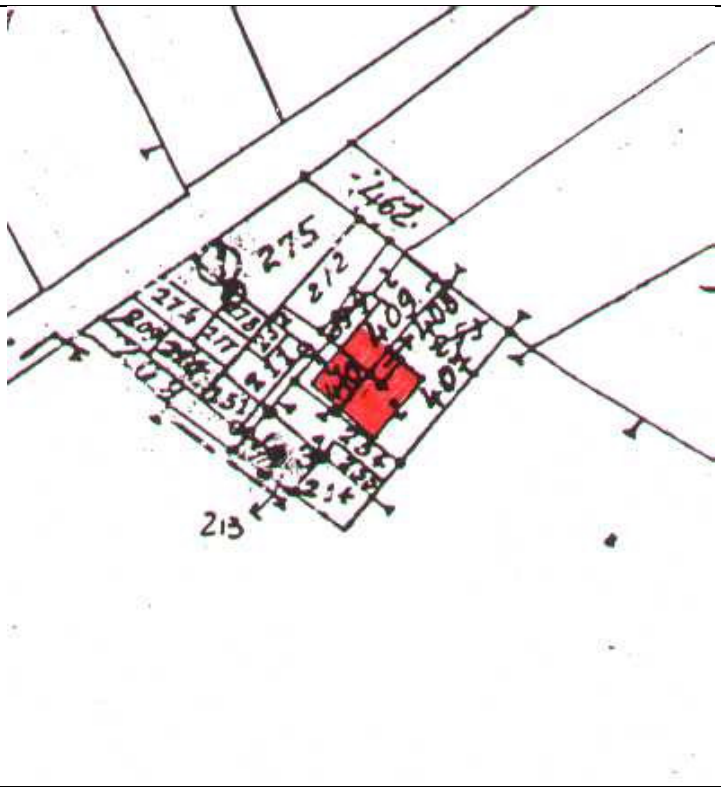

FOGLIO 29

MAPPALI 407, 408, 409, 470

VARIANTE PARZIALE 2^

CENSIMENTO DEGLI ANNESSI RUSTICI NON PIU' UTILI ALLA CONDUZIONE DEL FONDO - SCHEDE DI RILIEVO

INDIVIDUAZIONE FOTOGRAFICA | N° ***6.8*** Prog. **11**

FOTOGRAFIA 1

FOTOGRAFIA 2

INDIVIDUAZIONE TIPOLOGICA	N° ***6.8*** Prog. **11**
SISTEMA INSEDIATIVO	EDIFICIO ISOLATO no NUCLEO 2-3 UNITA' si CONTRADA no
SISTEMA TIPOLOGICO	EDIFICIO ISOLATO no ADIACENTE ALTRI EDIFICI RURALI no ADIACENTE ALTRI EDIFICI CIVILI si
TIPOLOGIA EDILIZIA **Riferimento Schede PRG Art. 43.15**	Tipo **D + E**
POSIZIONE PLANIMETRICA	Schema **5 + 1**

CARATTERISTICHE EDILIZIE	ELEMENTI DI RILIEVO			STATO DI CONSERVAZIONE	ELEMENTI ESTRANEI		
	SI	NO	Parti		SI	NO	Parti
MURATURE PERIMETRALI	☐	☒	☐	sufficiente	☐	☒	☐
MURATURE INTERNE	☐	☒	☐	discreto	☐	☒	☐
SOLAI	☐	☒	☐	pessimo	☐	☒	☐
COPERTURA	☐	☒	☐	sufficiente	☐	☒	☐
FINITURE	☐	☒	☐	sufficiente	☐	☐	☒

INDICAZIONI PER IL RECUPERO		
TIPO DI INTERVENTO	PARTI ESTERNE	SO1/RI2
	PARTI INTERNE	SO1/RI2
ENTITÀ DEL RECUPERO	S.L.P. FINO MAX 300 MQ	
MODALITA' DI INTERVENTO	☒ POSIZIONE PLANIMETRICA ORIGINARIA ☒ IN LOCO CON PICCOLI SCOSTAMENTI DALLA SAGOMA ORIGINARIA PER: ☐ RISPETTARE DISTANZE DA EDIFICI ☐ RISPETTARE DISTANZE DA STRADE ☐ ALLINEARSI CON EDIFICI ESISTENTI ☐ RICOMPATTARE IL PERIMETRO ☐ IN ALLINEAMENTO CON LA LINEA DI GRONDA DEGLI EDIFICI CONTERMINI ☐ IN ALLINEAMENTO CON LA LINEA DI COLMO DEGLI EDIFICI CONTERMINI	
TIPOLOGIA EDILIZIA DI PROGETTO **Riferimento Schede PRG Art. 43.15**	Tipo B, C, D Schema 5	
INSERIMENTO DI NUOVI ELEMENTI	☒ FRONTALINE ☒ TIMPANI ☒ ABBAINI ☐ BALCONI	☐ POGGIOLI ☒ LOGGE ☐ PORTICATI ☐ SCALE ESTERNE
NOTE :		

VARIANTE PARZIALE 2^
CENSIMENTO DEGLI ANNESSI RUSTICI NON PIU' UTILI ALLA CONDUZIONE DEL FONDO - SCHEDE DI RILIEVO

SCHEDA DI CENSIMENTO

N° ***6.9*** Prog. **12**

INDIVIDUAZIONE CARTOGRAFICA

Tavola P.R.G. 13.3 – Foglio 6

LOCALIZZAZIONE

LOCALITA' Morar

VIA Morar

ESTRATTO PLANIMETRIE PRG

SCALA 1 : 2.000

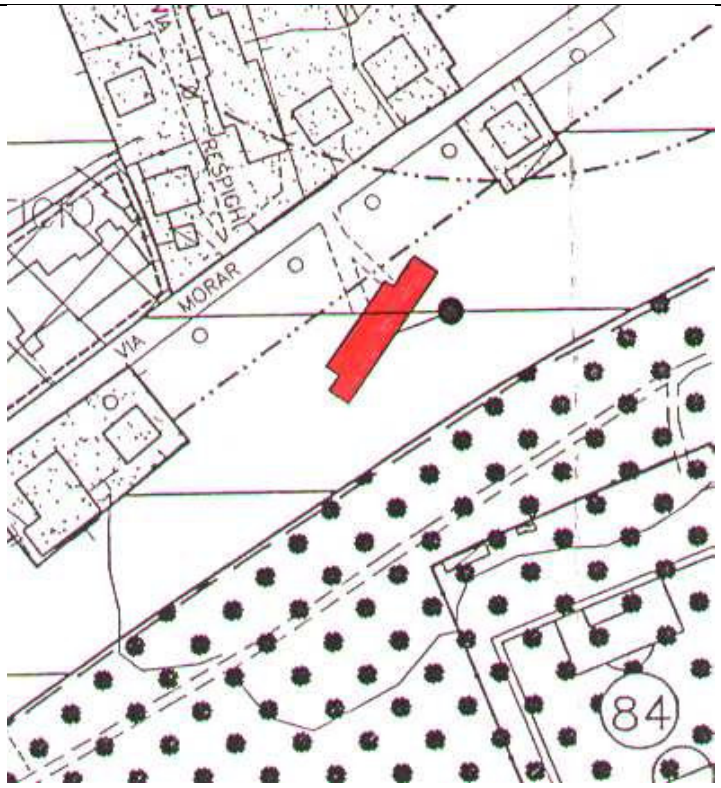

Zona Territoriale Omogenea E 2

Edificio Allevamento avicolo o simili

Fascia di Rispetto :

STRADALE	NO
FLUVIALE	NO
L. 431/85	NO
ALTRE	NO

ESTRATTO CATASTALE

SCALA 1 : 1.000

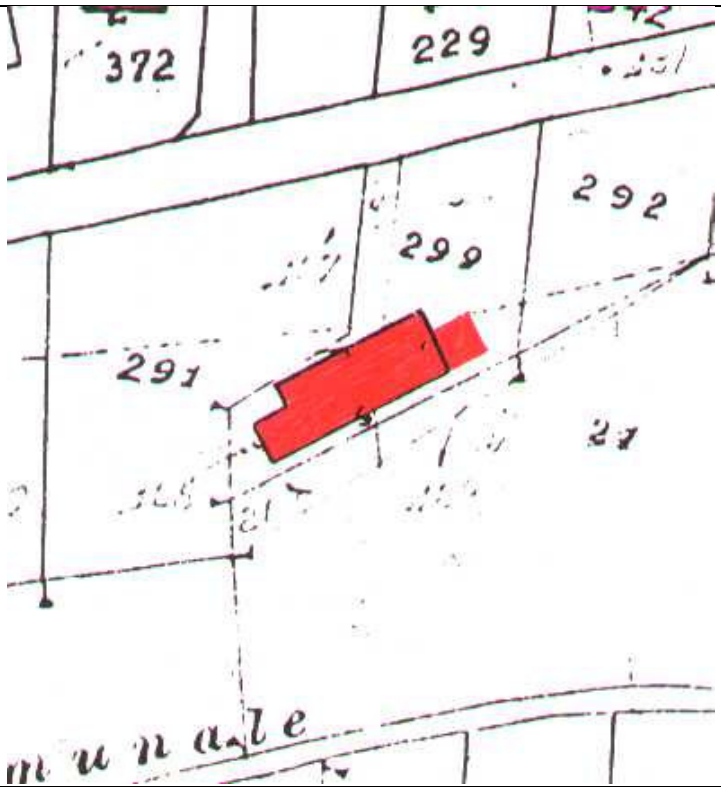

FOGLIO 4

MAPPALI 299

VARIANTE PARZIALE 2^

CENSIMENTO DEGLI ANNESSI RUSTICI NON PIU' UTILI ALLA CONDUZIONE DEL FONDO - SCHEDE DI RILIEVO

INDIVIDUAZIONE FOTOGRAFICA | N° ***6.9*** Prog. **12**

FOTOGRAFIA 1

FOTOGRAFIA 2

INDIVIDUAZIONE TIPOLOGICA	N° ***6.9*** Prog. **12**
SISTEMA INSEDIATIVO	EDIFICIO ISOLATO si NUCLEO 2-3 UNITA' no CONTRADA no
SISTEMA TIPOLOGICO	EDIFICIO ISOLATO si ADIACENTE ALTRI EDIFICI RURALI no ADIACENTE ALTRI EDIFICI CIVILI no
TIPOLOGIA EDILIZIA **Riferimento Schede PRG Art. 43.15**	Tipo **D**
POSIZIONE PLANIMETRICA	Schema **5**

CARATTERISTICHE EDILIZIE	ELEMENTI DI RILIEVO			STATO DI CONSERVAZIONE	ELEMENTI ESTRANEI		
	SI	NO	Parti		SI	NO	Parti
MURATURE PERIMETRALI	☐	☒	☐	discreto	☐	☐	☐
MURATURE INTERNE	☐	☒	☐	discreto	☐	☐	☐
SOLAI	☐	☒	☐	---	☐	☐	☐
COPERTURA	☐	☒	☐	sufficiente	☐	☐	☐
FINITURE	☐	☒	☐	sufficiente	☐	☐	☐

INDICAZIONI PER IL RECUPERO	
TIPO DI INTERVENTO	PARTI ESTERNE: SO2* PARTI INTERNE: ---
ENTITÀ DEL RECUPERO	1/3 S.L.P.
MODALITA' DI INTERVENTO	☐ POSIZIONE PLANIMETRICA ORIGINARIA ☐ IN LOCO CON PICCOLI SCOSTAMENTI DALLA SAGOMA ORIGINARIA PER: ☐ RISPETTARE DISTANZE DA EDIFICI ☐ RISPETTARE DISTANZE DA STRADE ☐ ALLINEARSI CON EDIFICI ESISTENTI ☐ RICOMPATTARE IL PERIMETRO ☐ IN ALLINEAMENTO CON LA LINEA DI GRONDA DEGLI EDIFICI CONTERMINI ☐ IN ALLINEAMENTO CON LA LINEA DI COLMO DEGLI EDIFICI CONTERMINI
TIPOLOGIA EDILIZIA DI PROGETTO **Riferimento Schede PRG Art. 43.15**	Tipo C, D Schema 5
INSERIMENTO DI NUOVI ELEMENTI	☐ FRONTALINE ☐ POGGIOLI ☐ TIMPANI ☐ LOGGE ☐ ABBAINI ☐ PORTICATI ☐ BALCONI ☐ SCALE ESTERNE
NOTE :	Il recupero dovrà avvenire esclusivamente in un'area E4, E3 o ambito E2, ai sensi dell'art. 5 delle Norme Tecniche di Attuazione allegate al presente Censimento

SCHEDA DI CENSIMENTO

N° ***7.1*** Prog. **13**

INDIVIDUAZIONE CARTOGRAFICA

Tavola P.R.G. 13.3 – Foglio 7

LOCALIZZAZIONE

LOCALITA' Ave

VIA Ave

ESTRATTO PLANIMETRIE PRG

SCALA 1 : 2.000

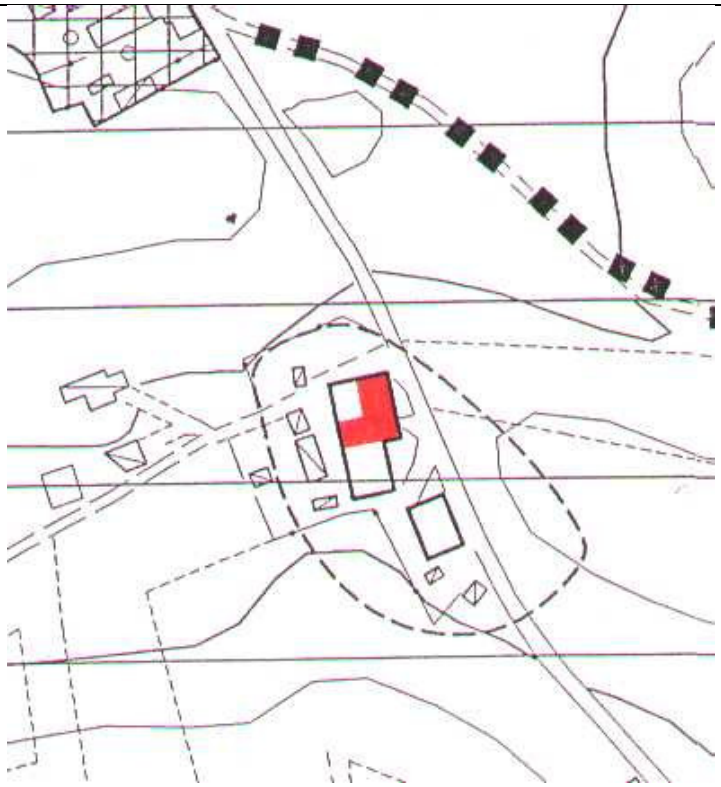

Zona Territoriale Omogenea E 2

Edificio Classe 3

Fascia di Rispetto :

STRADALE	SI
FLUVIALE	NO
L. 431/85	NO
ALTRE	NO

ESTRATTO CATASTALE

SCALA 1 : 1.000

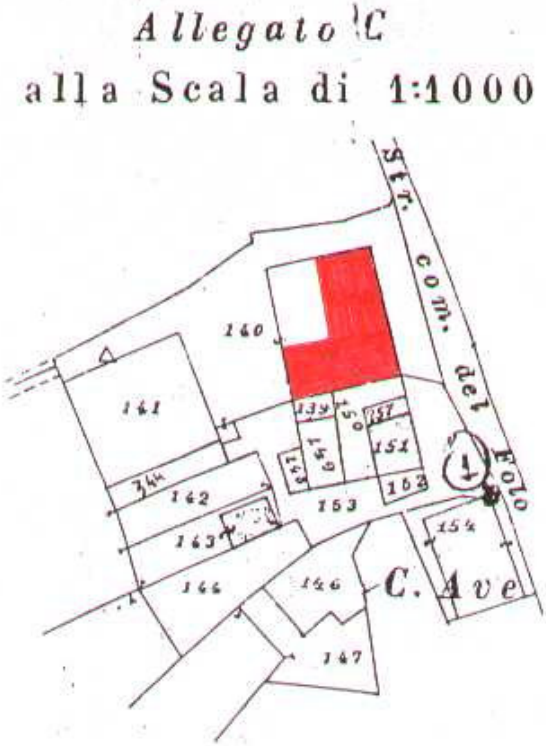

FOGLIO 4

MAPPALI 140

VARIANTE PARZIALE 2^

CENSIMENTO DEGLI ANNESSI RUSTICI NON PIU' UTILI ALLA CONDUZIONE DEL FONDO - SCHEDE DI RILIEVO

INDIVIDUAZIONE FOTOGRAFICA | N° ***7.1*** Prog. **13**

FOTOGRAFIA 1

FOTOGRAFIA 2

VARIANTE PARZIALE 2^
CENSIMENTO DEGLI ANNESSI RUSTICI NON PIU' UTILI ALLA CONDUZIONE DEL FONDO - SCHEDE DI RILIEVO

INDIVIDUAZIONE TIPOLOGICA	N° ***7.1*** Prog. **13**
SISTEMA INSEDIATIVO	EDIFICIO ISOLATO no NUCLEO 2-3 UNITA' si CONTRADA no
SISTEMA TIPOLOGICO	EDIFICIO ISOLATO no ADIACENTE ALTRI EDIFICI RURALI no ADIACENTE ALTRI EDIFICI CIVILI si
TIPOLOGIA EDILIZIA **Riferimento Schede PRG Art. 43.15**	Tipo **C**
POSIZIONE PLANIMETRICA	Schema **1**

CARATTERISTICHE EDILIZIE	ELEMENTI DI RILIEVO			STATO DI CONSERVAZIONE	ELEMENTI ESTRANEI		
	SI	NO	Parti		SI	NO	Parti
MURATURE PERIMETRALI	☐	☒	☐	discreto	☐	☒	☐
MURATURE INTERNE	☐	☒	☐	sufficiente	☐	☒	☐
SOLAI	☐	☒	☐	sufficiente	☐	☒	☐
COPERTURA	☐	☒	☐	sufficiente	☐	☒	☐
FINITURE	☒	☐	☐	discreto	☐	☒	☐

INDICAZIONI PER IL RECUPERO		
TIPO DI INTERVENTO	PARTI ESTERNE	RS/RI1*
	PARTI INTERNE	RI1/RI2
ENTITÀ DEL RECUPERO	VOLUME	
MODALITA' DI INTERVENTO	☒ POSIZIONE PLANIMETRICA ORIGINARIA ☐ IN LOCO CON PICCOLI SCOSTAMENTI DALLA SAGOMA ORIGINARIA PER: ☐ RISPETTARE DISTANZE DA EDIFICI ☐ RISPETTARE DISTANZE DA STRADE ☐ ALLINEARSI CON EDIFICI ESISTENTI ☐ RICOMPATTARE IL PERIMETRO ☐ IN ALLINEAMENTO CON LA LINEA DI GRONDA DEGLI EDIFICI CONTERMINI ☐ IN ALLINEAMENTO CON LA LINEA DI COLMO DEGLI EDIFICI CONTERMINI	
TIPOLOGIA EDILIZIA DI PROGETTO **Riferimento Schede PRG Art. 43.15**	Tipo C Schema 1	
INSERIMENTO DI NUOVI ELEMENTI	☐ FRONTALINE ☐ TIMPANI ☒ ABBAINI ☐ BALCONI	☐ POGGIOLI ☐ LOGGE ☐ PORTICATI ☐ SCALE ESTERNE
NOTE :		

SCHEDA DI CENSIMENTO

N° ***7.2*** Prog. **14**

INDIVIDUAZIONE CARTOGRAFICA

Tavola P.R.G. 13.3 – Foglio 7

LOCALIZZAZIONE

LOCALITA' Longnini

VIA Pennar

ESTRATTO PLANIMETRIE PRG

SCALA 1 : 2.000

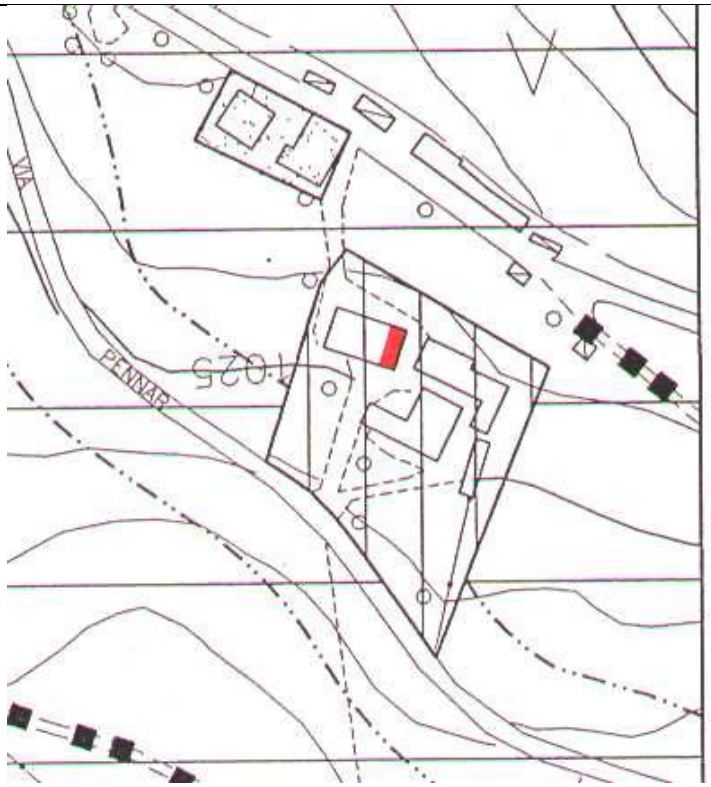

Zona Territoriale Omogenea E 3

Edificio Caratterizzante il tessuto edilizio del contesto rurale

Fascia di Rispetto :

STRADALE	NO
FLUVIALE	NO
L. 431/85	NO
ALTRE	NO

ESTRATTO CATASTALE

SCALA 1 : 1.000

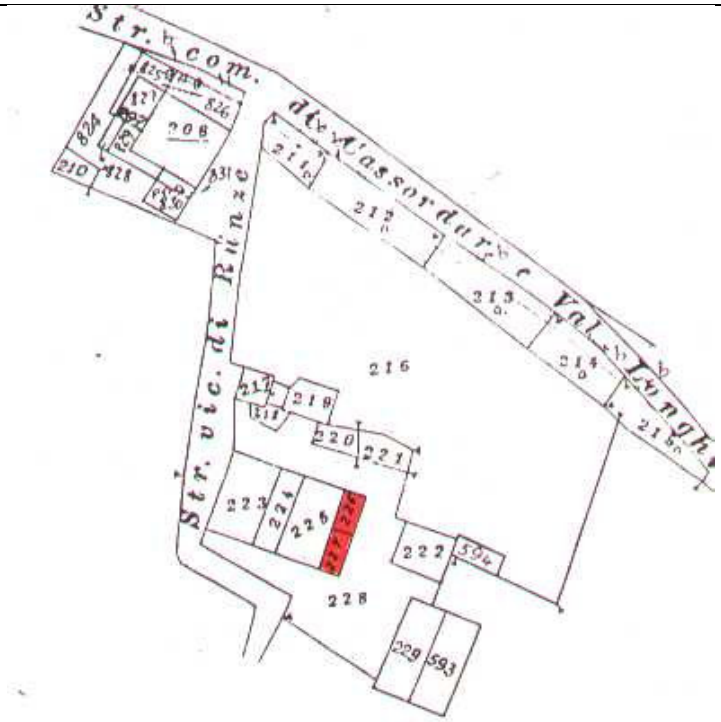

FOGLIO 6

MAPPALI 226, 227

VARIANTE PARZIALE 2^

CENSIMENTO DEGLI ANNESSI RUSTICI NON PIU' UTILI ALLA CONDUZIONE DEL FONDO - SCHEDE DI RILIEVO

INDIVIDUAZIONE FOTOGRAFICA | N° ***7.2*** Prog. **14**

FOTOGRAFIA 1

FOTOGRAFIA 2

INDIVIDUAZIONE TIPOLOGICA	N° ***7.2*** Prog. **14**
SISTEMA INSEDIATIVO	EDIFICIO ISOLATO no NUCLEO 2-3 UNITA' no CONTRADA si
SISTEMA TIPOLOGICO	EDIFICIO ISOLATO no ADIACENTE ALTRI EDIFICI RURALI no ADIACENTE ALTRI EDIFICI CIVILI si
TIPOLOGIA EDILIZIA **Riferimento Schede PRG Art. 43.15**	Tipo **D**
POSIZIONE PLANIMETRICA	Schema **3, 4**

CARATTERISTICHE EDILIZIE	ELEMENTI DI RILIEVO			STATO DI CONSERVAZIONE	ELEMENTI ESTRANEI		
	SI	NO	Parti		SI	NO	Parti
MURATURE PERIMETRALI	☐	☒	☐	discreto	☐	☒	☐
MURATURE INTERNE	☐	☒	☐	discreto	☐	☒	☐
SOLAI	☐	☒	☐	discreto	☐	☒	☐
COPERTURA	☐	☒	☐	sufficiente	☐	☒	☐
FINITURE	☐	☒	☐	sufficiente	☐	☒	☐

INDICAZIONI PER IL RECUPERO		
TIPO DI INTERVENTO	PARTI ESTERNE	SO1/RI1
	PARTI INTERNE	SO1/RI2
ENTITÀ DEL RECUPERO	VOLUME	
MODALITA' DI INTERVENTO	☒ POSIZIONE PLANIMETRICA ORIGINARIA ☐ IN LOCO CON PICCOLI SCOSTAMENTI DALLA SAGOMA ORIGINARIA PER: ☐ RISPETTARE DISTANZE DA EDIFICI ☐ RISPETTARE DISTANZE DA STRADE ☐ ALLINEARSI CON EDIFICI ESISTENTI ☐ RICOMPATTARE IL PERIMETRO ☒ IN ALLINEAMENTO CON LA LINEA DI GRONDA DEGLI EDIFICI CONTERMINI ☒ IN ALLINEAMENTO CON LA LINEA DI COLMO DEGLI EDIFICI CONTERMINI	
TIPOLOGIA EDILIZIA DI PROGETTO **Riferimento Schede PRG Art. 43.15**	Tipo D Schema 3, 4	
INSERIMENTO DI NUOVI ELEMENTI	☐ FRONTALINE ☐ TIMPANI ☒ ABBAINI ☐ BALCONI	☐ POGGIOLI ☒ LOGGE ☐ PORTICATI ☐ SCALE ESTERNE
NOTE :		

VARIANTE PARZIALE 2^
CENSIMENTO DEGLI ANNESSI RUSTICI NON PIU' UTILI ALLA CONDUZIONE DEL FONDO - SCHEDE DI RILIEVO

SCHEDA DI CENSIMENTO

N° ***8.1*** Prog. **15**

INDIVIDUAZIONE CARTOGRAFICA

Tavola P.R.G. 13.3 – Foglio 8

LOCALIZZAZIONE

LOCALITA' Pennar

VIA Pennar di Sopra

ESTRATTO PLANIMETRIE PRG

SCALA 1 : 2.000

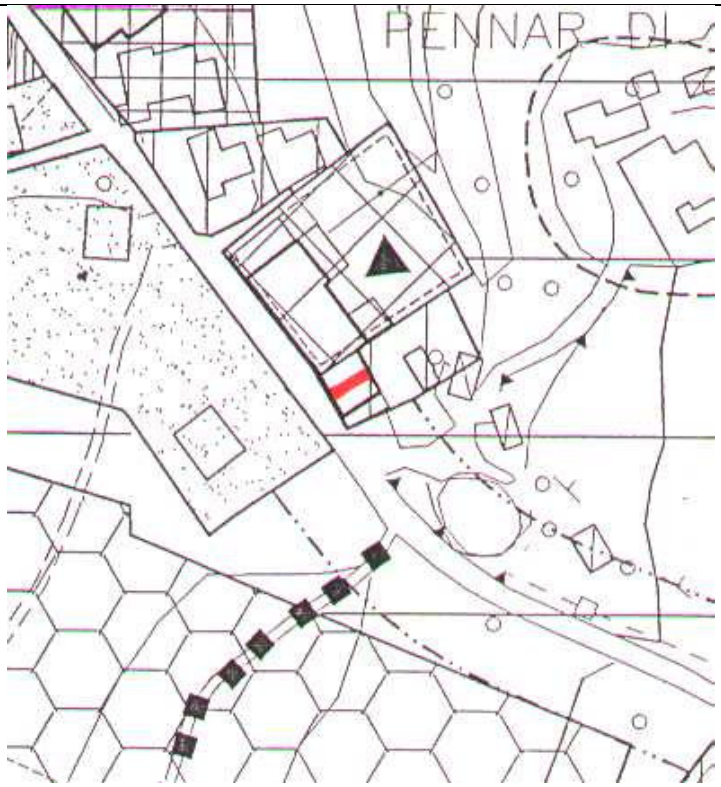

Zona Territoriale Omogenea E 3

Edificio Classe 3

Fascia di Rispetto :

STRADALE	SI
FLUVIALE	NO
L. 431/85	NO
ALTRE	NO

ESTRATTO CATASTALE

SCALA 1 : 1.000

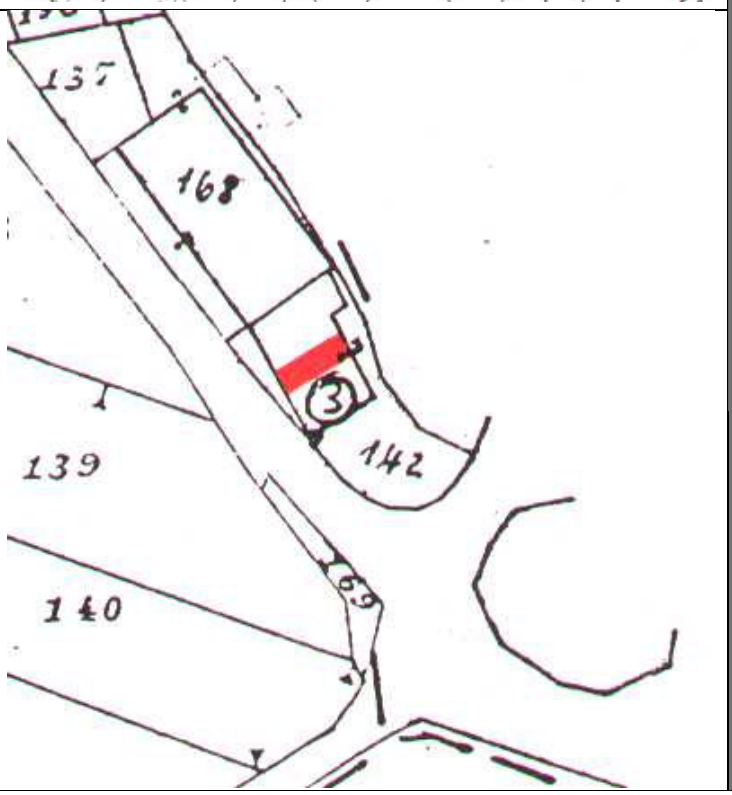

FOGLIO 7

MAPPALI 142

VARIANTE PARZIALE 2^

CENSIMENTO DEGLI ANNESSI RUSTICI NON PIU' UTILI ALLA CONDUZIONE DEL FONDO - SCHEDE DI RILIEVO

INDIVIDUAZIONE FOTOGRAFICA | N° ***8.1*** Prog. **15**

FOTOGRAFIA 1

FOTOGRAFIA 2

INDIVIDUAZIONE TIPOLOGICA	N° ***8.1*** Prog. **15**
SISTEMA INSEDIATIVO	EDIFICIO ISOLATO no NUCLEO 2-3 UNITA' no CONTRADA si
SISTEMA TIPOLOGICO	EDIFICIO ISOLATO no ADIACENTE ALTRI EDIFICI RURALI no ADIACENTE ALTRI EDIFICI CIVILI si
TIPOLOGIA EDILIZIA **Riferimento Schede PRG Art. 43.15**	Tipo **C**
POSIZIONE PLANIMETRICA	Schema **2**

CARATTERISTICHE EDILIZIE	ELEMENTI DI RILIEVO			STATO DI CONSERVAZIONE	ELEMENTI ESTRANEI		
	SI	NO	Parti		SI	NO	Parti
MURATURE PERIMETRALI	☐	☒	☐	sufficiente	☐	☐	☒
MURATURE INTERNE	☐	☒	☐	sufficiente	☐	☒	☐
SOLAI	☐	☒	☐	sufficiente	☐	☒	☐
COPERTURA	☐	☒	☐	sufficiente	☐	☒	☐
FINITURE	☐	☒	☐	sufficiente	☐	☐	☒

INDICAZIONI PER IL RECUPERO		
TIPO DI INTERVENTO	PARTI ESTERNE	RS/RI1*
	PARTI INTERNE	RI1/RI2
ENTITÀ DEL RECUPERO	VOLUME	
MODALITA' DI INTERVENTO	☒ POSIZIONE PLANIMETRICA ORIGINARIA ☐ IN LOCO CON PICCOLI SCOSTAMENTI DALLA SAGOMA ORIGINARIA PER: ☐ RISPETTARE DISTANZE DA EDIFICI ☐ RISPETTARE DISTANZE DA STRADE ☐ ALLINEARSI CON EDIFICI ESISTENTI ☐ RICOMPATTARE IL PERIMETRO ☒ IN ALLINEAMENTO CON LA LINEA DI GRONDA DEGLI EDIFICI CONTERMINI ☒ IN ALLINEAMENTO CON LA LINEA DI COLMO DEGLI EDIFICI CONTERMINI	
TIPOLOGIA EDILIZIA DI PROGETTO **Riferimento Schede PRG Art. 43.15**	Tipo C Schema 2	
INSERIMENTO DI NUOVI ELEMENTI	☐ FRONTALINE ☐ TIMPANI ☐ ABBAINI ☐ BALCONI	☐ POGGIOLI ☐ LOGGE ☐ PORTICATI ☐ SCALE ESTERNE
NOTE :		

SCHEDA DI CENSIMENTO

N° ***8.2*** Prog. **16**

INDIVIDUAZIONE CARTOGRAFICA

Tavola P.R.G. 13.3 – Foglio 8

LOCALIZZAZIONE

LOCALITA' Ekar

VIA Ekar

ESTRATTO PLANIMETRIE PRG

SCALA 1 : 2.000

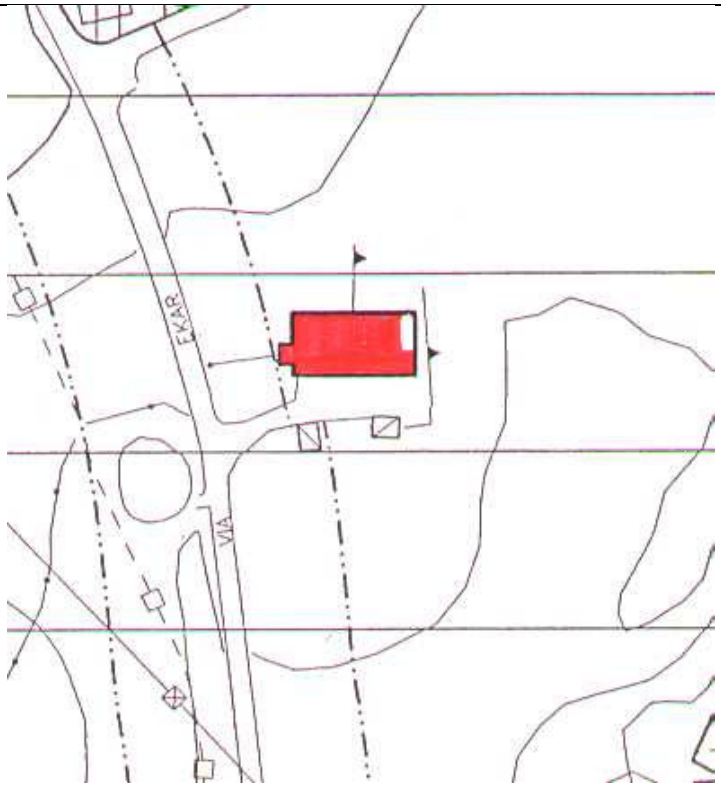

Zona Territoriale Omogenea E 2

Edificio Classe 3

Fascia di Rispetto :

STRADALE	NO
FLUVIALE	NO
L. 431/85	NO
ALTRE	NO

ESTRATTO CATASTALE

SCALA 1 : 1.000

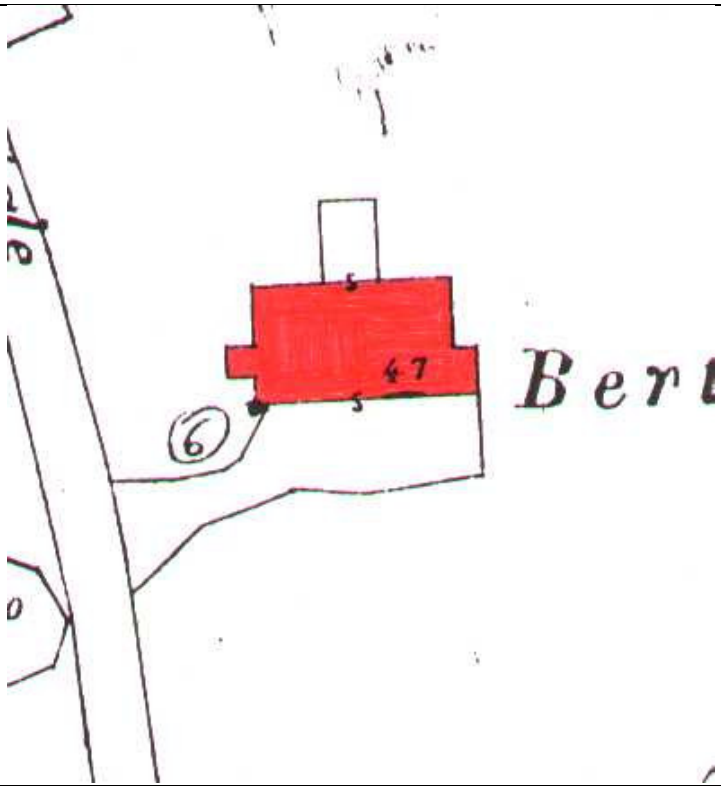

FOGLIO 7

MAPPALI 47

VARIANTE PARZIALE 2^

CENSIMENTO DEGLI ANNESSI RUSTICI NON PIU' UTILI ALLA CONDUZIONE DEL FONDO - SCHEDE DI RILIEVO

INDIVIDUAZIONE FOTOGRAFICA | N° ***8.2*** Prog. **16**

FOTOGRAFIA 1

FOTOGRAFIA 2

VARIANTE PARZIALE 2^
CENSIMENTO DEGLI ANNESSI RUSTICI NON PIU' UTILI ALLA CONDUZIONE DEL FONDO - SCHEDE DI RILIEVO

INDIVIDUAZIONE TIPOLOGICA	N° ***8.2*** Prog. **16**
SISTEMA INSEDIATIVO	EDIFICIO ISOLATO si NUCLEO 2-3 UNITA' no CONTRADA no
SISTEMA TIPOLOGICO	EDIFICIO ISOLATO si ADIACENTE ALTRI EDIFICI RURALI no ADIACENTE ALTRI EDIFICI CIVILI no
TIPOLOGIA EDILIZIA **Riferimento Schede PRG Art. 43.15**	Tipo **B**
POSIZIONE PLANIMETRICA	Schema **5**

CARATTERISTICHE EDILIZIE	ELEMENTI DI RILIEVO			STATO DI CONSERVAZIONE	ELEMENTI ESTRANEI		
	SI	NO	Parti		SI	NO	Parti
MURATURE PERIMETRALI	☐	☐	☒	sufficiente	☐	☐	☒
MURATURE INTERNE	☐	☒	☐	discreto	☐	☒	☐
SOLAI	☐	☒	☐	sufficiente	☐	☒	☐
COPERTURA	☐	☒	☐	sufficiente	☐	☒	☐
FINITURE	☐	☐	☒	sufficiente	☐	☒	☐

INDICAZIONI PER IL RECUPERO		
TIPO DI INTERVENTO	PARTI ESTERNE	RS/RI1* [(A)]
	PARTI INTERNE	RI1/RI2
ENTITÀ DEL RECUPERO	VOLUME	
MODALITA' DI INTERVENTO	☒ POSIZIONE PLANIMETRICA ORIGINARIA ☐ IN LOCO CON PICCOLI SCOSTAMENTI DALLA SAGOMA ORIGINARIA PER: ☐ RISPETTARE DISTANZE DA EDIFICI ☐ RISPETTARE DISTANZE DA STRADE ☐ ALLINEARSI CON EDIFICI ESISTENTI ☐ RICOMPATTARE IL PERIMETRO ☐ IN ALLINEAMENTO CON LA LINEA DI GRONDA DEGLI EDIFICI CONTERMINI ☐ IN ALLINEAMENTO CON LA LINEA DI COLMO DEGLI EDIFICI CONTERMINI	
TIPOLOGIA EDILIZIA DI PROGETTO **Riferimento Schede PRG Art. 43.15**	Tipo B Schema 5	
INSERIMENTO DI NUOVI ELEMENTI	☐ FRONTALINE ☐ TIMPANI ☐ ABBAINI ☐ BALCONI	☐ POGGIOLI ☒ LOGGE ☐ PORTICATI ☐ SCALE ESTERNE
NOTE :	[(A)] Tipi di intervento – parti esterne: è comunque consentita l'apertura di nuove forometrie la cui partitura dovrrà essere in sintonia con le esistenti. Per le due aggregazioni poste ai lati dell'edificio principale si ritiene che le stesse possano essere recuperate non in modo separato dall'edificio, ma dovranno costituire corpo unico o in aderenza con lo stesso.	

SCHEDA DI CENSIMENTO

N° ***8.3*** Prog. **17**

INDIVIDUAZIONE CARTOGRAFICA

Tavola P.R.G. 13.3 – Foglio 8

LOCALIZZAZIONE

LOCALITA' Casa Tapari

VIA Bertigo

ESTRATTO PLANIMETRIE PRG

SCALA 1 : 2.000

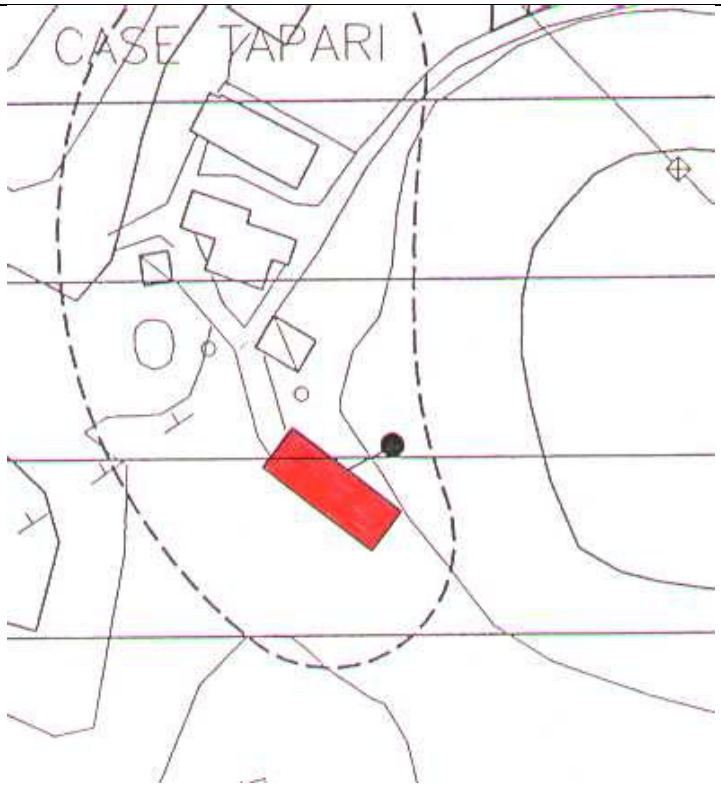

Zona Territoriale Omogenea E 2

Edificio Allevamento avicolo o simili

Fascia di Rispetto :

STRADALE	NO
FLUVIALE	NO
L. 431/85	NO
ALTRE	NO

ESTRATTO CATASTALE

SCALA 1 : 1.000

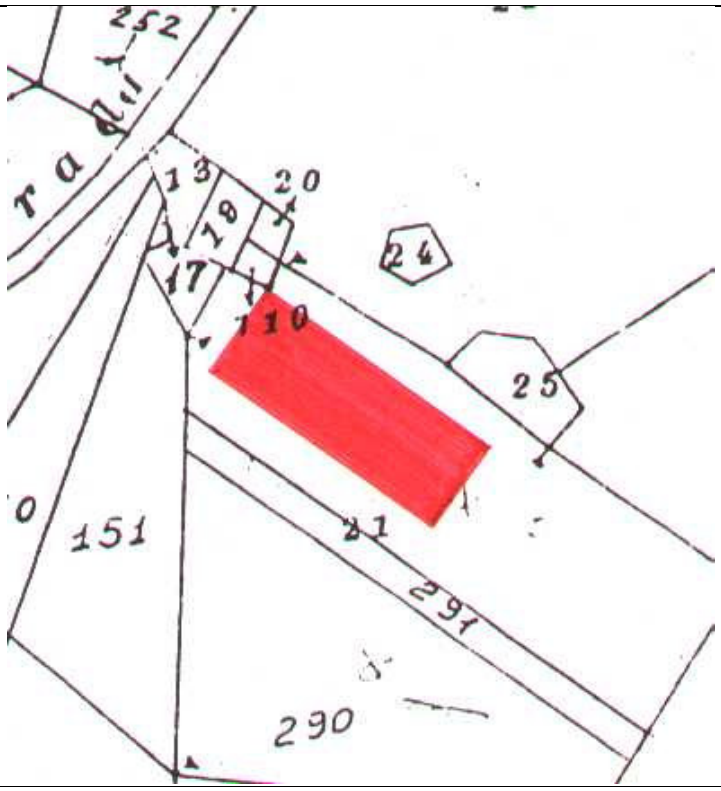

FOGLIO 10

MAPPALI 21

VARIANTE PARZIALE 2^

CENSIMENTO DEGLI ANNESSI RUSTICI NON PIU' UTILI ALLA CONDUZIONE DEL FONDO - SCHEDE DI RILIEVO

INDIVIDUAZIONE FOTOGRAFICA | N° ***8.3*** Prog. **17**

FOTOGRAFIA 1

FOTOGRAFIA 2

INDIVIDUAZIONE TIPOLOGICA	N° ***8.3*** Prog. **17**
SISTEMA INSEDIATIVO	EDIFICIO ISOLATO no NUCLEO 2-3 UNITA' si CONTRADA no
SISTEMA TIPOLOGICO	EDIFICIO ISOLATO si ADIACENTE ALTRI EDIFICI RURALI no ADIACENTE ALTRI EDIFICI CIVILI no
TIPOLOGIA EDILIZIA **Riferimento Schede PRG Art. 43.15**	Tipo **D**
POSIZIONE PLANIMETRICA	Schema **5**

CARATTERISTICHE EDILIZIE	ELEMENTI DI RILIEVO			STATO DI CONSERVAZIONE	ELEMENTI ESTRANEI		
	SI	NO	Parti		SI	NO	Parti
MURATURE PERIMETRALI	☐	☒	☐	discreto	☐	☒	☐
MURATURE INTERNE	☐	☒	☐	discreto	☐	☒	☐
SOLAI	☐	☒	☐	---	☐	☒	☐
COPERTURA	☐	☒	☐	sufficiente	☐	☒	☐
FINITURE	☐	☒	☐	sufficiente	☐	☒	☐

INDICAZIONI PER IL RECUPERO		
TIPO DI INTERVENTO	PARTI ESTERNE	SO2*
	PARTI INTERNE	---
ENTITÀ DEL RECUPERO	1/3 S.L.P.	
MODALITA' DI INTERVENTO	☐ POSIZIONE PLANIMETRICA ORIGINARIA ☐ IN LOCO CON PICCOLI SCOSTAMENTI DALLA SAGOMA ORIGINARIA PER: ☐ RISPETTARE DISTANZE DA EDIFICI ☐ RISPETTARE DISTANZE DA STRADE ☐ ALLINEARSI CON EDIFICI ESISTENTI ☐ RICOMPATTARE IL PERIMETRO ☐ IN ALLINEAMENTO CON LA LINEA DI GRONDA DEGLI EDIFICI CONTERMINI ☐ IN ALLINEAMENTO CON LA LINEA DI COLMO DEGLI EDIFICI CONTERMINI	
TIPOLOGIA EDILIZIA DI PROGETTO **Riferimento Schede PRG Art. 43.15**	Tipo D Schema 5	
INSERIMENTO DI NUOVI ELEMENTI	☒ FRONTALINE ☒ TIMPANI ☒ ABBAINI ☐ BALCONI	☐ POGGIOLI ☒ LOGGE ☐ PORTICATI ☐ SCALE ESTERNE
NOTE :	---	

SCHEDA DI CENSIMENTO

N° ***3.1*** Prog. **18**

INDIVIDUAZIONE CARTOGRAFICA

Tavola P.R.G. 13.3 – Foglio 3

LOCALIZZAZIONE

LOCALITA' Fontana - Berga

VIA ---

ESTRATTO PLANIMETRIE PRG

SCALA 1 : 2.000

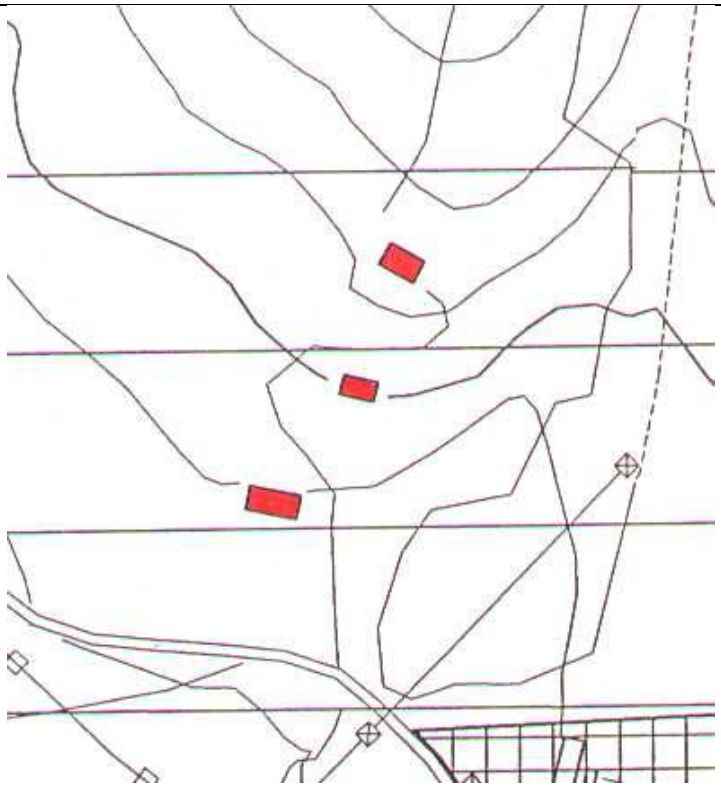

Zona Territoriale Omogenea E 2

Edificio non classificato

Fascia di Rispetto :

STRADALE	NO
FLUVIALE	NO
L. 431/85	NO
ALTRE	NO

ESTRATTO CATASTALE

SCALA 1 : 1.000

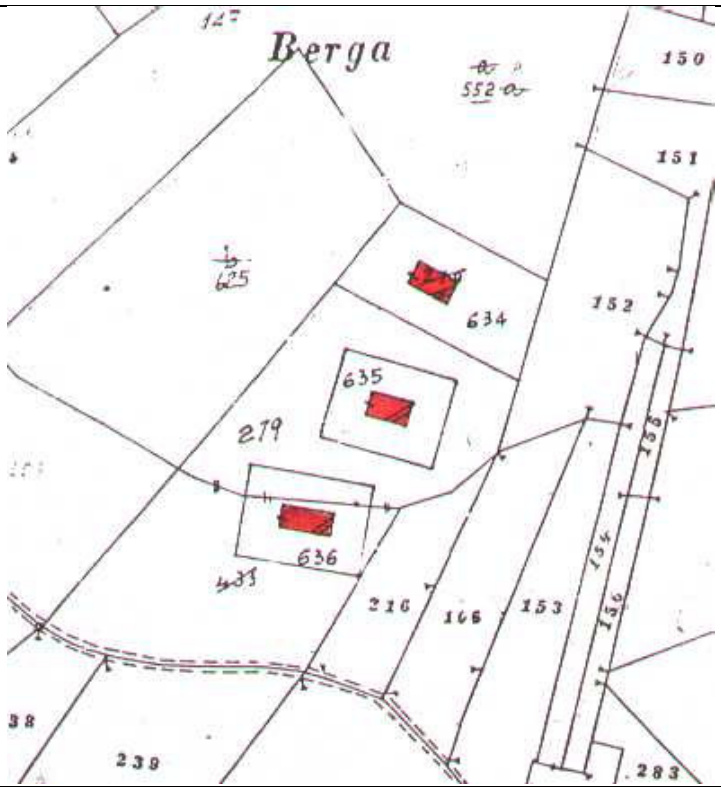

FOGLIO 65

MAPPALI 634, 635, 636

VARIANTE PARZIALE 2^

CENSIMENTO DEGLI ANNESSI RUSTICI NON PIU' UTILI ALLA CONDUZIONE DEL FONDO - SCHEDE DI RILIEVO

INDIVIDUAZIONE FOTOGRAFICA | N° ***3.1*** Prog. **18**

FOTOGRAFIA 1

FOTOGRAFIA 2

INDIVIDUAZIONE TIPOLOGICA	N° ***3.1*** Prog. **18**
SISTEMA INSEDIATIVO	EDIFICIO ISOLATO no NUCLEO 2-3 UNITA' si CONTRADA no
SISTEMA TIPOLOGICO	EDIFICIO ISOLATO si ADIACENTE ALTRI EDIFICI RURALI no ADIACENTE ALTRI EDIFICI CIVILI no
TIPOLOGIA EDILIZIA **Riferimento Schede PRG Art. 43.15**	Tipo **E**
POSIZIONE PLANIMETRICA	Schema **5**

CARATTERISTICHE EDILIZIE	ELEMENTI DI RILIEVO			STATO DI CONSERVAZIONE	ELEMENTI ESTRANEI		
	SI	NO	Parti		SI	NO	Parti
MURATURE PERIMETRALI	☐	☒	☐	sufficiente	☐	☐	☐
MURATURE INTERNE	☐	☒	☐	sufficiente	☐	☐	☐
SOLAI	☐	☒	☐	sufficiente	☐	☐	☐
COPERTURA	☐	☒	☐	sufficiente	☐	☐	☐
FINITURE	☐	☒	☐	---	☐	☐	☐

INDICAZIONI PER IL RECUPERO	
TIPO DI INTERVENTO	PARTI ESTERNE SO2 * PARTI INTERNE SO2 *
ENTITÀ DEL RECUPERO	S.L.P. FINO MAX 300 MQ
MODALITA' DI INTERVENTO	☐ POSIZIONE PLANIMETRICA ORIGINARIA ☐ IN LOCO CON PICCOLI SCOSTAMENTI DALLA SAGOMA ORIGINARIA PER: ☐ RISPETTARE DISTANZE DA EDIFICI ☐ RISPETTARE DISTANZE DA STRADE ☐ ALLINEARSI CON EDIFICI ESISTENTI ☐ RICOMPATTARE IL PERIMETRO ☐ IN ALLINEAMENTO CON LA LINEA DI GRONDA DEGLI EDIFICI CONTERMINI ☐ IN ALLINEAMENTO CON LA LINEA DI COLMO DEGLI EDIFICI CONTERMINI
TIPOLOGIA EDILIZIA DI PROGETTO **Riferimento Schede PRG Art. 43.15**	Tipo A, B, C, D Schema 5
INSERIMENTO DI NUOVI ELEMENTI	☐ FRONTALINE ☐ POGGIOLI ☐ TIMPANI ☐ LOGGE ☐ ABBAINI ☐ PORTICATI ☐ BALCONI ☐ SCALE ESTERNE
NOTE :	Il recupero dovrà avvenire esclusivamente in un'area E4, E3 o ambito E2, ai sensi dell'art. 5 delle Norme Tecniche di Attuazione allegate al presente Censimento.

SCHEDA DI CENSIMENTO

N° ***3.2*** Prog. **19**

INDIVIDUAZIONE CARTOGRAFICA

Tavola P.R.G. 13.3 – Foglio 3

LOCALIZZAZIONE

LOCALITA' Mosele

VIA Verdi

ESTRATTO PLANIMETRIE PRG

SCALA 1 : 2.000

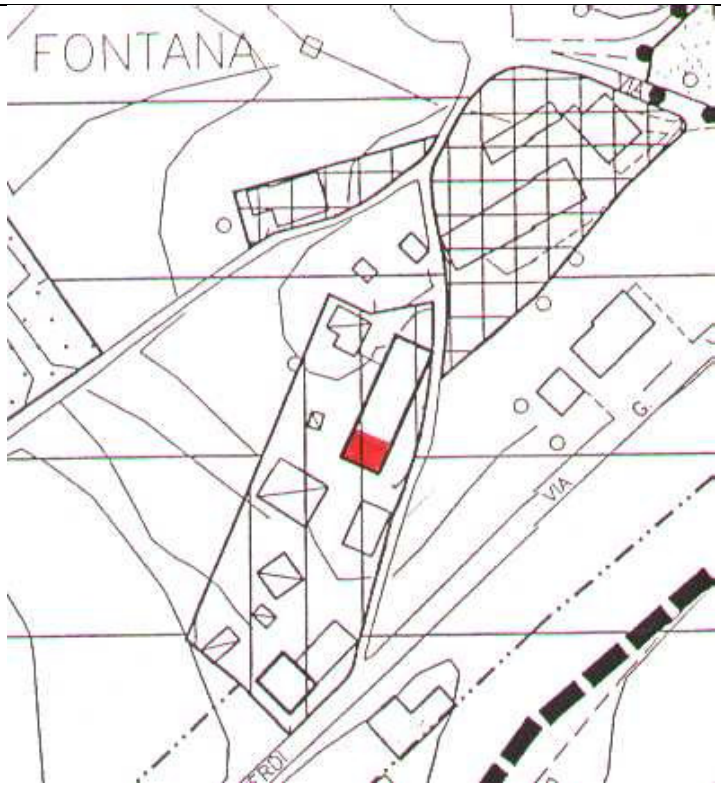

Zona Territoriale Omogenea E 3

Edificio Classe 3

Fascia di Rispetto :

STRADALE	NO
FLUVIALE	NO
L. 431/85	NO
ALTRE	NO

ESTRATTO CATASTALE

SCALA 1 : 1.000

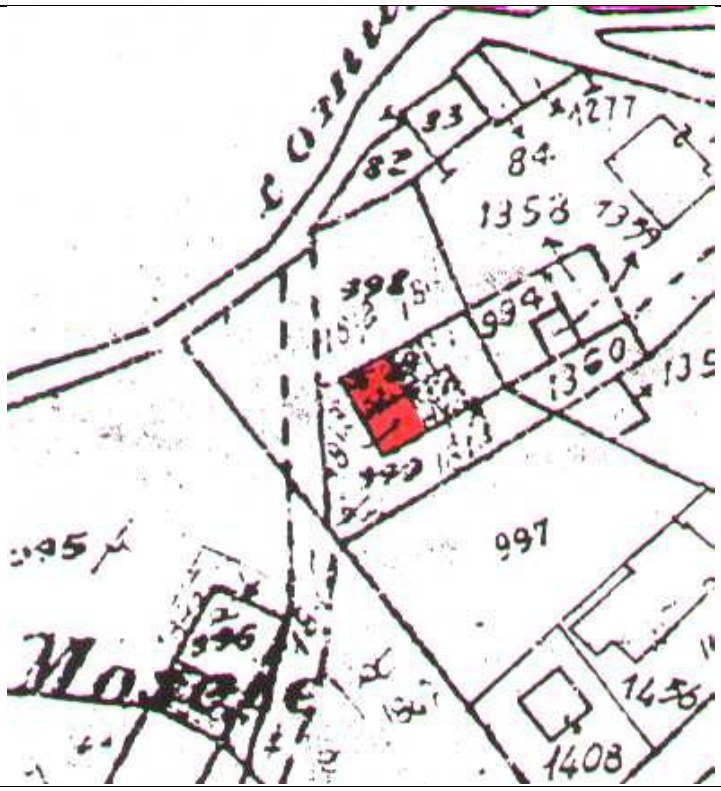

FOGLIO 1

MAPPALI 1812, 1813

VARIANTE PARZIALE 2^

CENSIMENTO DEGLI ANNESSI RUSTICI NON PIU' UTILI ALLA CONDUZIONE DEL FONDO - SCHEDE DI RILIEVO

INDIVIDUAZIONE FOTOGRAFICA | N° ***3.2*** Prog. **19**

FOTOGRAFIA 1

FOTOGRAFIA 2

VARIANTE PARZIALE 2^
CENSIMENTO DEGLI ANNESSI RUSTICI NON PIU' UTILI ALLA CONDUZIONE DEL FONDO - SCHEDE DI RILIEVO

INDIVIDUAZIONE TIPOLOGICA	N° ***3.2*** Prog. **19**
SISTEMA INSEDIATIVO	EDIFICIO ISOLATO no NUCLEO 2-3 UNITA' no CONTRADA si
SISTEMA TIPOLOGICO	EDIFICIO ISOLATO no ADIACENTE ALTRI EDIFICI RURALI no ADIACENTE ALTRI EDIFICI CIVILI si
TIPOLOGIA EDILIZIA **Riferimento Schede PRG Art. 43.15**	Tipo **C**
POSIZIONE PLANIMETRICA	Schema **1**

CARATTERISTICHE EDILIZIE	ELEMENTI DI RILIEVO			STATO DI CONSERVAZIONE	ELEMENTI ESTRANEI		
	SI	NO	Parti		SI	NO	Parti
MURATURE PERIMETRALI	☐	☒	☐	buono	☐	☒	☐
MURATURE INTERNE	☐	☒	☐	discreto	☐	☒	☐
SOLAI	☐	☒	☐	discreto	☐	☒	☐
COPERTURA	☐	☒	☐	buono	☐	☒	☐
FINITURE	☒	☐	☐	buono	☐	☒	☐

INDICAZIONI PER IL RECUPERO		
TIPO DI INTERVENTO	PARTI ESTERNE	RS/RI1* + ES
	PARTI INTERNE	RI1/RI2
ENTITÀ DEL RECUPERO	VOLUME	
MODALITA' DI INTERVENTO	☒ POSIZIONE PLANIMETRICA ORIGINARIA ☐ IN LOCO CON PICCOLI SCOSTAMENTI DALLA SAGOMA ORIGINARIA PER: ☐ RISPETTARE DISTANZE DA EDIFICI ☐ RISPETTARE DISTANZE DA STRADE ☐ ALLINEARSI CON EDIFICI ESISTENTI ☐ RICOMPATTARE IL PERIMETRO ☒ IN ALLINEAMENTO CON LA LINEA DI GRONDA DEGLI EDIFICI CONTERMINI ☒ IN ALLINEAMENTO CON LA LINEA DI COLMO DEGLI EDIFICI CONTERMINI	
TIPOLOGIA EDILIZIA DI PROGETTO **Riferimento Schede PRG Art. 43.15**	Tipo C Schema 1	
INSERIMENTO DI NUOVI ELEMENTI	☐ FRONTALINE ☐ TIMPANI ☐ ABBAINI ☐ BALCONI	☐ POGGIOLI ☐ LOGGE ☐ PORTICATI ☐ SCALE ESTERNE
NOTE :	Eliminazione superfetazioni poste a sud-ovest	

SCHEDA DI CENSIMENTO

N° ***3.3*** Prog. **20**

INDIVIDUAZIONE CARTOGRAFICA

Tavola P.R.G. 13.3 – Foglio 3

LOCALIZZAZIONE

LOCALITA' Berga

VIA Berga

ESTRATTO PLANIMETRIE PRG

SCALA 1 : 2.000

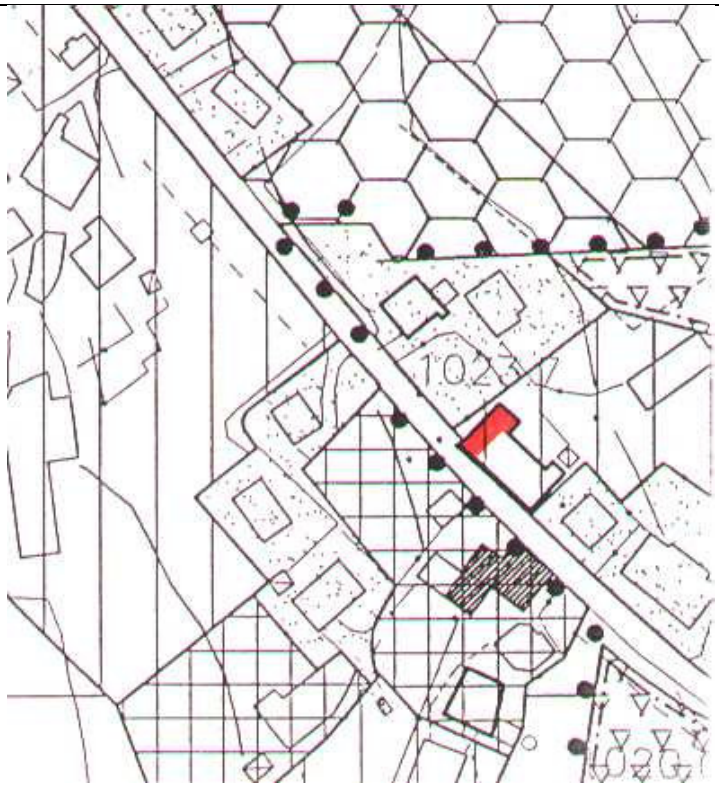

Zona Territoriale Omogenea E 3

Edificio Classe 3

Fascia di Rispetto :

STRADALE	NO
FLUVIALE	NO
L. 431/85	NO
ALTRE	NO

ESTRATTO CATASTALE

SCALA 1 : 1.000

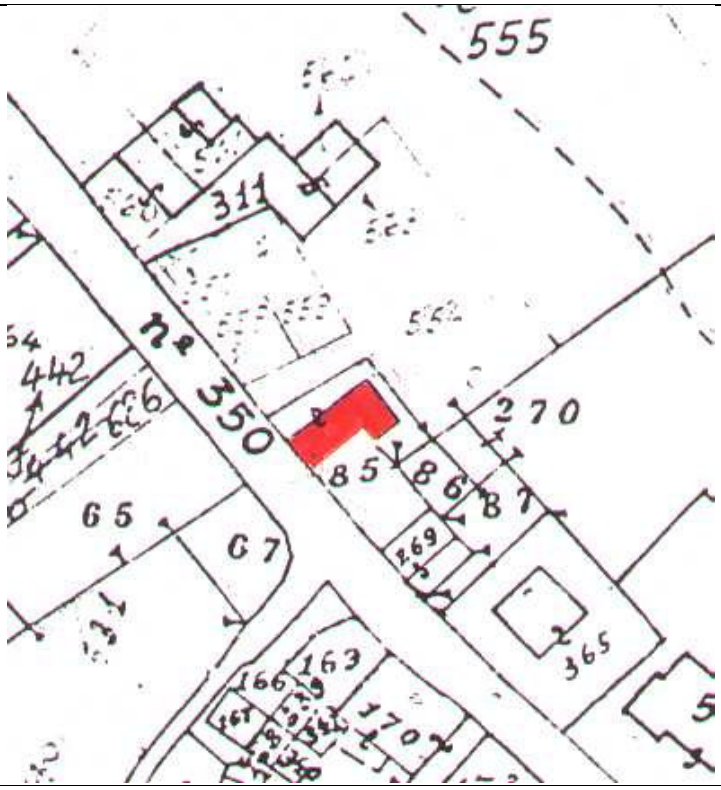

FOGLIO 65

MAPPALI 85

VARIANTE PARZIALE 2^

CENSIMENTO DEGLI ANNESSI RUSTICI NON PIU' UTILI ALLA CONDUZIONE DEL FONDO - SCHEDE DI RILIEVO

INDIVIDUAZIONE FOTOGRAFICA | N° ***3.3*** Prog. **20**

FOTOGRAFIA 1

FOTOGRAFIA 2

VARIANTE PARZIALE 2^
CENSIMENTO DEGLI ANNESSI RUSTICI NON PIU' UTILI ALLA CONDUZIONE DEL FONDO - SCHEDE DI RILIEVO

INDIVIDUAZIONE TIPOLOGICA	N° ***3.3*** Prog. **20**
SISTEMA INSEDIATIVO	EDIFICIO ISOLATO no NUCLEO 2-3 UNITA' si CONTRADA no
SISTEMA TIPOLOGICO	EDIFICIO ISOLATO no ADIACENTE ALTRI EDIFICI RURALI no ADIACENTE ALTRI EDIFICI CIVILI si
TIPOLOGIA EDILIZIA **Riferimento Schede PRG Art. 43.15**	Tipo **E**
POSIZIONE PLANIMETRICA	Schema **1**

CARATTERISTICHE EDILIZIE	ELEMENTI DI RILIEVO			STATO DI CONSERVAZIONE	ELEMENTI ESTRANEI		
	SI	NO	Parti		SI	NO	Parti
MURATURE PERIMETRALI	☐	☒	☐	sufficiente	☐	☐	☒
MURATURE INTERNE	☐	☒	☐	sufficiente	☐	☒	☐
SOLAI	☐	☒	☐	sufficiente	☐	☒	☐
COPERTURA	☐	☒	☐	sufficiente	☐	☒	☐
FINITURE	☐	☒	☐	sufficiente	☐	☐	☒

INDICAZIONI PER IL RECUPERO		
TIPO DI INTERVENTO	PARTI ESTERNE	RS/RI1* + ES
	PARTI INTERNE	RI1/RI2
ENTITÀ DEL RECUPERO	VOLUME	
MODALITA' DI INTERVENTO	☐ POSIZIONE PLANIMETRICA ORIGINARIA ☒ IN LOCO CON PICCOLI SCOSTAMENTI DALLA SAGOMA ORIGINARIA PER: ☐ RISPETTARE DISTANZE DA EDIFICI ☐ RISPETTARE DISTANZE DA STRADE ☐ ALLINEARSI CON EDIFICI ESISTENTI ☒ RICOMPATTARE IL PERIMETRO ☐ IN ALLINEAMENTO CON LA LINEA DI GRONDA DEGLI EDIFICI CONTERMINI ☐ IN ALLINEAMENTO CON LA LINEA DI COLMO DEGLI EDIFICI CONTERMINI	
TIPOLOGIA EDILIZIA DI PROGETTO **Riferimento Schede PRG Art. 43.15**	Tipo D Schema 1	
INSERIMENTO DI NUOVI ELEMENTI	☐ FRONTALINE ☐ TIMPANI ☐ ABBAINI ☐ BALCONI	☐ POGGIOLI ☒ LOGGE ☐ PORTICATI ☐ SCALE ESTERNE
NOTE :	Eliminazione superfetazione posta a nord-est	

SCHEDA DI CENSIMENTO

N° ***3.4*** Prog. **21**

INDIVIDUAZIONE CARTOGRAFICA

Tavola P.R.G. 13.3 – Foglio 3

LOCALIZZAZIONE

LOCALITA' Berga

VIA Berga

ESTRATTO PLANIMETRIE PRG

SCALA 1 : 2.000

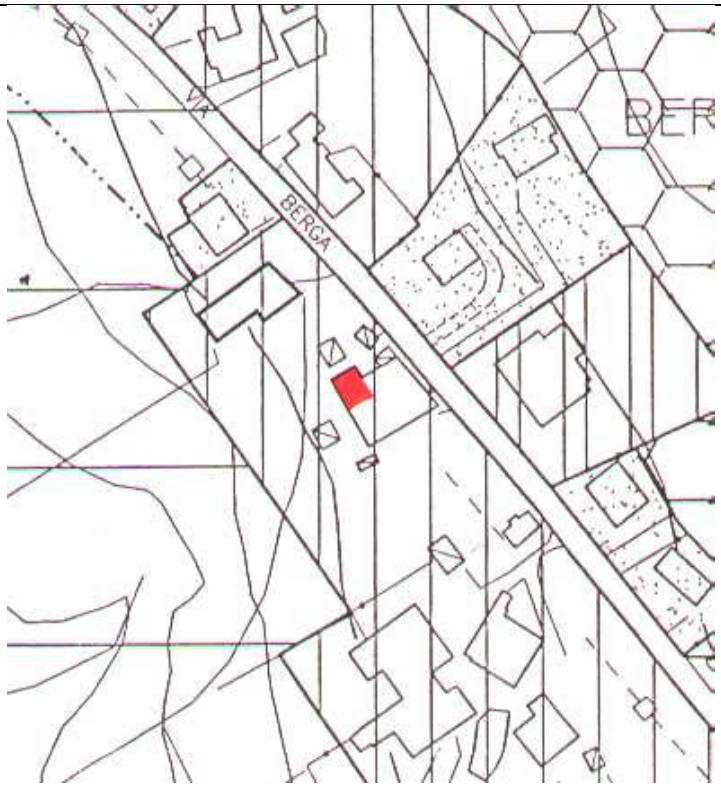

Zona Territoriale Omogenea E 3

Edificio Caratterizzante il tessuto edilizio del contesto rurale

Fascia di Rispetto :

STRADALE	NO
FLUVIALE	NO
L. 431/85	NO
ALTRE	NO

ESTRATTO CATASTALE

SCALA 1 : 1.000

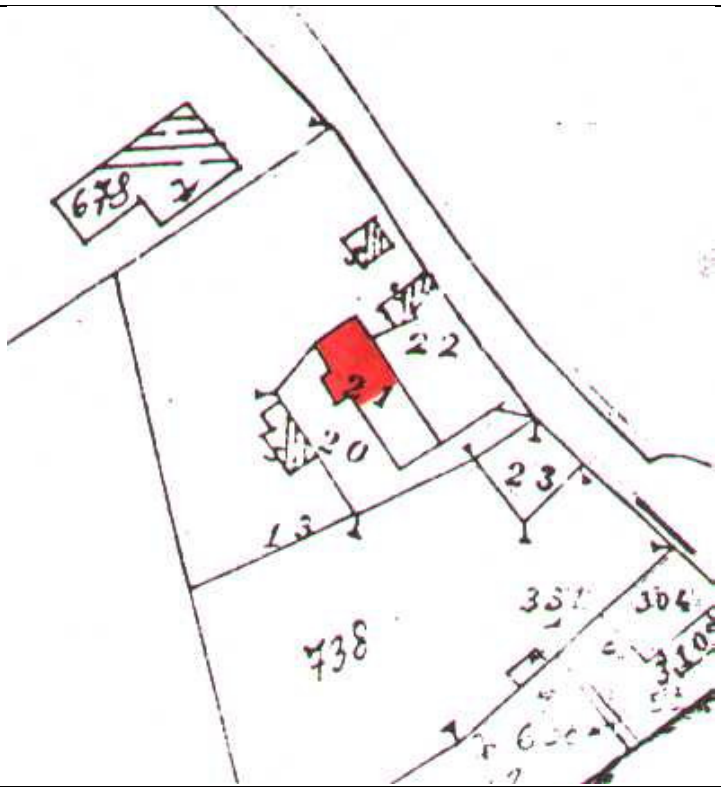

FOGLIO 65

MAPPALI 21

VARIANTE PARZIALE 2^

CENSIMENTO DEGLI ANNESSI RUSTICI NON PIU' UTILI ALLA CONDUZIONE DEL FONDO - SCHEDE DI RILIEVO

INDIVIDUAZIONE FOTOGRAFICA | N° ***3.4*** Prog. **21**

FOTOGRAFIA 1

FOTOGRAFIA 2

VARIANTE PARZIALE 2^
CENSIMENTO DEGLI ANNESSI RUSTICI NON PIU' UTILI ALLA CONDUZIONE DEL FONDO - SCHEDE DI RILIEVO

INDIVIDUAZIONE TIPOLOGICA	N° ***3.4*** Prog. **21**
SISTEMA INSEDIATIVO	EDIFICIO ISOLATO no NUCLEO 2-3 UNITA' si CONTRADA no
SISTEMA TIPOLOGICO	EDIFICIO ISOLATO no ADIACENTE ALTRI EDIFICI RURALI no ADIACENTE ALTRI EDIFICI CIVILI si
TIPOLOGIA EDILIZIA **Riferimento Schede PRG Art. 43.15**	Tipo **D + E**
POSIZIONE PLANIMETRICA	Schema **1 + 1**

CARATTERISTICHE EDILIZIE	ELEMENTI DI RILIEVO			STATO DI CONSERVAZIONE	ELEMENTI ESTRANEI		
	SI	NO	Parti		SI	NO	Parti
MURATURE PERIMETRALI	☐	☒	☐	sufficiente	☐	☐	☒
MURATURE INTERNE	☐	☒	☐	sufficiente	☐	☒	☐
SOLAI	☐	☒	☐	sufficiente	☐	☒	☐
COPERTURA	☐	☒	☐	sufficiente	☐	☒	☐
FINITURE	☐	☐	☒	sufficiente	☐	☒	☐

INDICAZIONI PER IL RECUPERO		
TIPO DI INTERVENTO	PARTI ESTERNE	SO1/RI1+ ES
	PARTI INTERNE	SO1/RI2
ENTITÀ DEL RECUPERO	VOLUME	
MODALITA' DI INTERVENTO	☒ POSIZIONE PLANIMETRICA ORIGINARIA ☐ IN LOCO CON PICCOLI SCOSTAMENTI DALLA SAGOMA ORIGINARIA PER: ☐ RISPETTARE DISTANZE DA EDIFICI ☐ RISPETTARE DISTANZE DA STRADE ☐ ALLINEARSI CON EDIFICI ESISTENTI ☐ RICOMPATTARE IL PERIMETRO ☒ IN ALLINEAMENTO CON LA LINEA DI GRONDA DEGLI EDIFICI CONTERMINI ☐ IN ALLINEAMENTO CON LA LINEA DI COLMO DEGLI EDIFICI CONTERMINI	
TIPOLOGIA EDILIZIA DI PROGETTO **Riferimento Schede PRG Art. 43.15**	Tipo D Schema 1	
INSERIMENTO DI NUOVI ELEMENTI	☐ FRONTALINE ☐ TIMPANI ☒ ABBAINI ☐ BALCONI	☐ POGGIOLI ☐ LOGGE ☐ PORTICATI ☐ SCALE ESTERNE
NOTE :	Eliminazione superfetazione posta ad ovest	

SCHEDA DI CENSIMENTO

N° ***3.5*** Prog. **22**

INDIVIDUAZIONE CARTOGRAFICA

Tavola P.R.G. 13.3 – Foglio 3

LOCALIZZAZIONE

LOCALITA' Berga

VIA Berga

ESTRATTO PLANIMETRIE PRG

SCALA 1 : 2.000

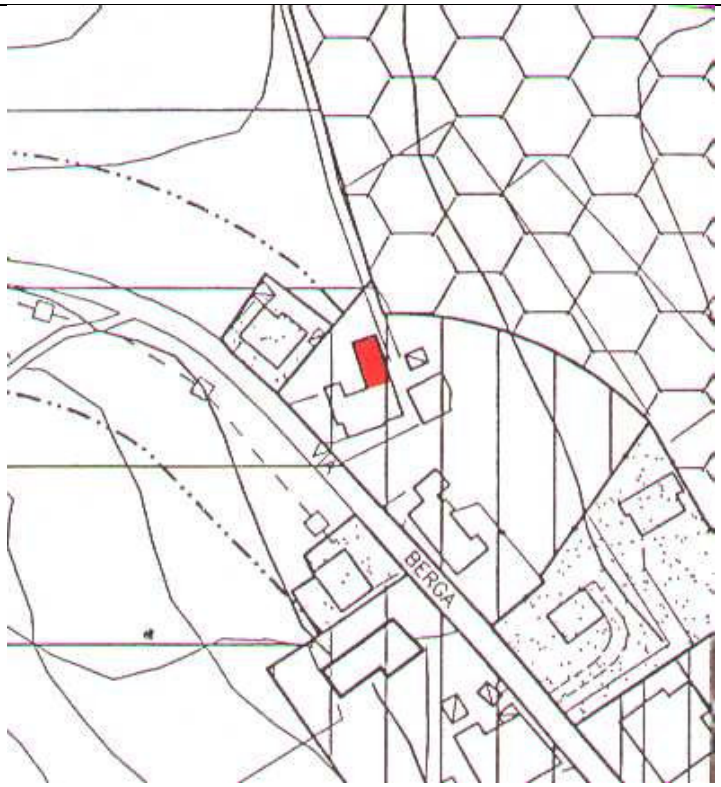

Zona Territoriale Omogenea E 3

Edificio non classificato

Fascia di Rispetto :

STRADALE	NO
FLUVIALE	NO
L. 431/85	NO
ALTRE	NO

ESTRATTO CATASTALE

SCALA 1 : 1.000

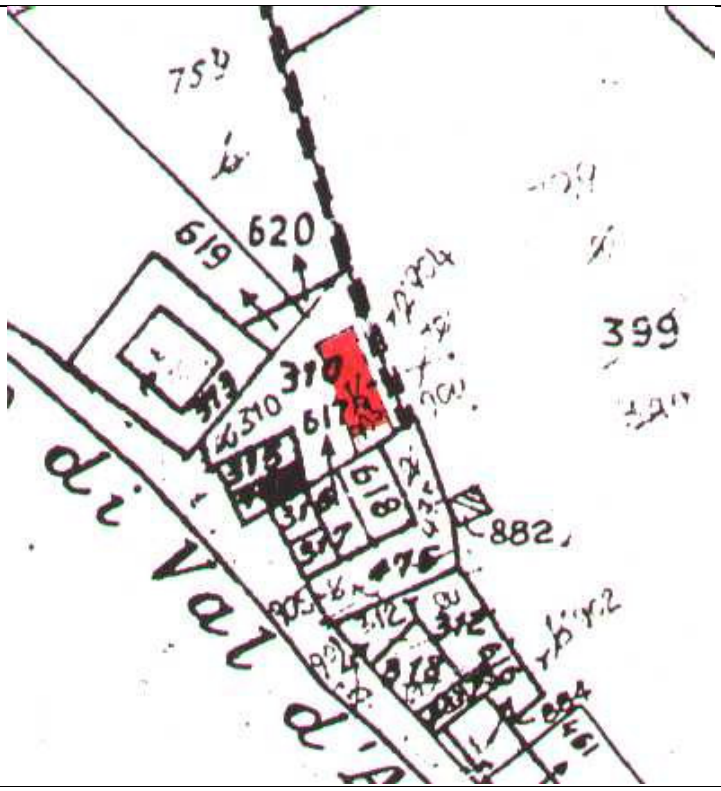

FOGLIO 62

MAPPALI 933

VARIANTE PARZIALE 2^

CENSIMENTO DEGLI ANNESSI RUSTICI NON PIU' UTILI ALLA CONDUZIONE DEL FONDO - SCHEDE DI RILIEVO

INDIVIDUAZIONE FOTOGRAFICA | N° ***3.5*** Prog. **22**

FOTOGRAFIA 1

FOTOGRAFIA 2

VARIANTE PARZIALE 2^
CENSIMENTO DEGLI ANNESSI RUSTICI NON PIU' UTILI ALLA CONDUZIONE DEL FONDO - SCHEDE DI RILIEVO

INDIVIDUAZIONE TIPOLOGICA	N° ***3.5*** Prog. **22**
SISTEMA INSEDIATIVO	EDIFICIO ISOLATO no NUCLEO 2-3 UNITA' si CONTRADA no
SISTEMA TIPOLOGICO	EDIFICIO ISOLATO no ADIACENTE ALTRI EDIFICI RURALI si ADIACENTE ALTRI EDIFICI CIVILI no
TIPOLOGIA EDILIZIA **Riferimento Schede PRG Art. 43.15**	Tipo **E**
POSIZIONE PLANIMETRICA	Schema **1**

CARATTERISTICHE EDILIZIE	ELEMENTI DI RILIEVO			STATO DI CONSERVAZIONE	ELEMENTI ESTRANEI		
	SI	NO	Parti		SI	NO	Parti
MURATURE PERIMETRALI	☐	☒	☐	sufficiente	☒	☐	☐
MURATURE INTERNE	☐	☒	☐	sufficiente	☐	☒	☐
SOLAI	☐	☒	☐	sufficiente	☐	☒	☐
COPERTURA	☐	☒	☐	sufficiente	☐	☒	☐
FINITURE	☐	☒	☐	pessimo	☒	☐	☐

INDICAZIONI PER IL RECUPERO		
TIPO DI INTERVENTO	PARTI ESTERNE	SO1/RI2
	PARTI INTERNE	SO1/RI2
ENTITÀ DEL RECUPERO	S.L.P. FINO MAX 300 MQ	
MODALITA' DI INTERVENTO	☒ POSIZIONE PLANIMETRICA ORIGINARIA ☐ IN LOCO CON PICCOLI SCOSTAMENTI DALLA SAGOMA ORIGINARIA PER: ☐ RISPETTARE DISTANZE DA EDIFICI ☐ RISPETTARE DISTANZE DA STRADE ☐ ALLINEARSI CON EDIFICI ESISTENTI ☐ RICOMPATTARE IL PERIMETRO ☐ IN ALLINEAMENTO CON LA LINEA DI GRONDA DEGLI EDIFICI CONTERMINI ☐ IN ALLINEAMENTO CON LA LINEA DI COLMO DEGLI EDIFICI CONTERMINI	
TIPOLOGIA EDILIZIA DI PROGETTO **Riferimento Schede PRG Art. 43.15**	Tipo C, D Schema 1	
INSERIMENTO DI NUOVI ELEMENTI	☒ FRONTALINE ☒ TIMPANI ☒ ABBAINI ☐ BALCONI	☐ POGGIOLI ☒ LOGGE ☐ PORTICATI ☐ SCALE ESTERNE
NOTE :	Edificio ad un piano con doppia altezza	

SCHEDA DI CENSIMENTO

N° ***3.6*** Prog. **23**

INDIVIDUAZIONE CARTOGRAFICA

Tavola P.R.G. 13.3 – Foglio 3

LOCALIZZAZIONE

LOCALITA' Berga

VIA Berga

ESTRATTO PLANIMETRIE PRG

SCALA 1 : 2.000

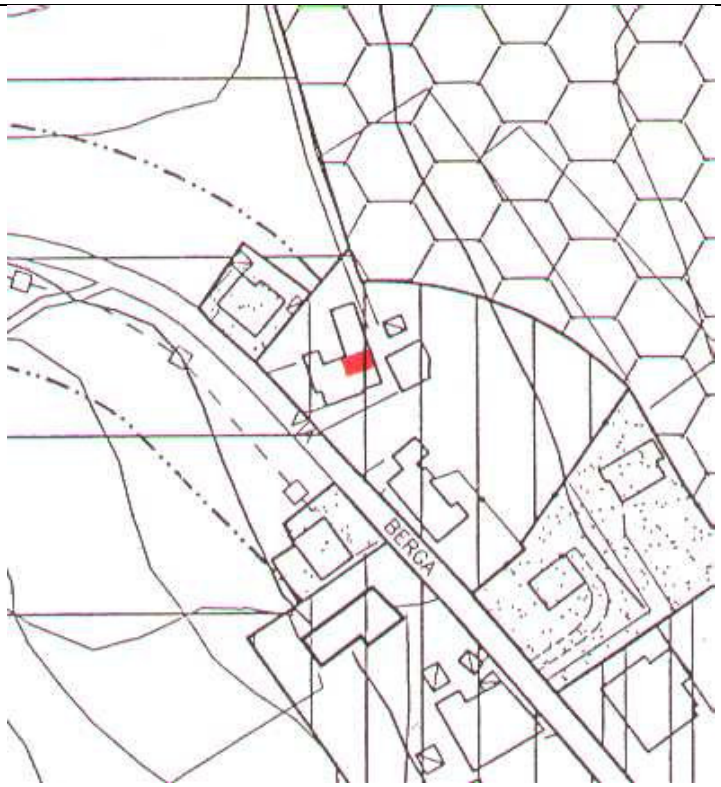

Zona Territoriale Omogenea E 3

Edificio Caratterizzante il tessuto edilizio del contesto rurale

Fascia di Rispetto :

STRADALE	NO
FLUVIALE	NO
L. 431/85	NO
ALTRE	NO

ESTRATTO CATASTALE

SCALA 1 : 1.000

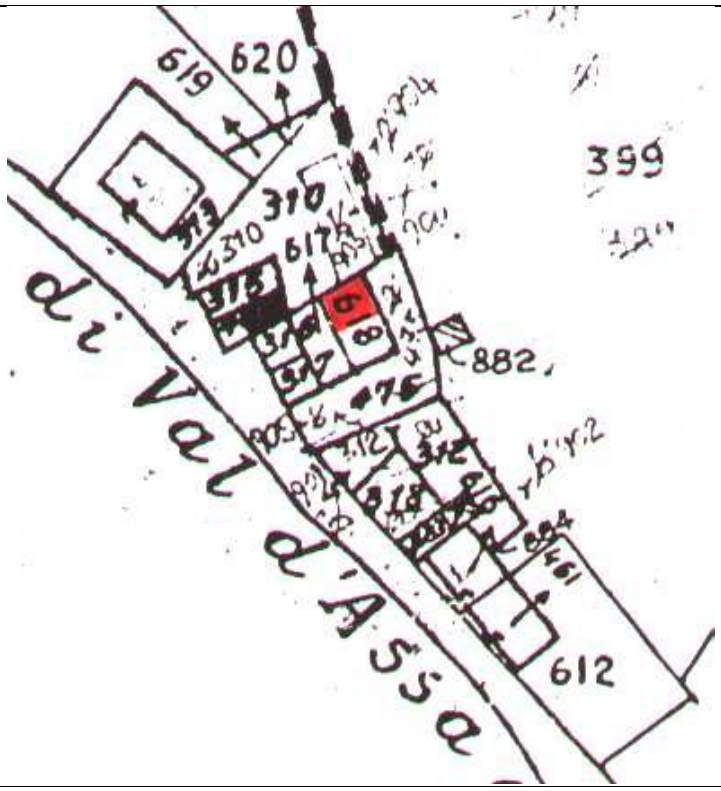

FOGLIO 62

MAPPALI 618

VARIANTE PARZIALE 2^

CENSIMENTO DEGLI ANNESSI RUSTICI NON PIU' UTILI ALLA CONDUZIONE DEL FONDO - SCHEDE DI RILIEVO

INDIVIDUAZIONE FOTOGRAFICA | N° ***3.6*** Prog. **23**

FOTOGRAFIA 1

FOTOGRAFIA 2

INDIVIDUAZIONE TIPOLOGICA	N° ***3.6*** Prog. **23**
SISTEMA INSEDIATIVO	EDIFICIO ISOLATO no NUCLEO 2-3 UNITA' si CONTRADA no
SISTEMA TIPOLOGICO	EDIFICIO ISOLATO no ADIACENTE ALTRI EDIFICI RURALI no ADIACENTE ALTRI EDIFICI CIVILI si
TIPOLOGIA EDILIZIA **Riferimento Schede PRG Art. 43.15**	Tipo **C**
POSIZIONE PLANIMETRICA	Schema **3**

CARATTERISTICHE EDILIZIE	ELEMENTI DI RILIEVO			STATO DI CONSERVAZIONE	ELEMENTI ESTRANEI		
	SI	NO	Parti		SI	NO	Parti
MURATURE PERIMETRALI	☐	☒	☐	discreto	☐	☒	☐
MURATURE INTERNE	☐	☒	☐	sufficiente	☐	☒	☐
SOLAI	☐	☒	☐	sufficiente	☐	☒	☐
COPERTURA	☐	☒	☐	discreto	☐	☒	☐
FINITURE	☐	☐	☒	sufficiente	☐	☒	☐

INDICAZIONI PER IL RECUPERO		
TIPO DI INTERVENTO	PARTI ESTERNE	SO1/RI1
	PARTI INTERNE	SO1/RI2
ENTITÀ DEL RECUPERO	VOLUME	
MODALITA' DI INTERVENTO	☒ POSIZIONE PLANIMETRICA ORIGINARIA ☐ IN LOCO CON PICCOLI SCOSTAMENTI DALLA SAGOMA ORIGINARIA PER: ☐ RISPETTARE DISTANZE DA EDIFICI ☐ RISPETTARE DISTANZE DA STRADE ☐ ALLINEARSI CON EDIFICI ESISTENTI ☐ RICOMPATTARE IL PERIMETRO ☒ IN ALLINEAMENTO CON LA LINEA DI GRONDA DEGLI EDIFICI CONTERMINI ☒ IN ALLINEAMENTO CON LA LINEA DI COLMO DEGLI EDIFICI CONTERMINI	
TIPOLOGIA EDILIZIA DI PROGETTO **Riferimento Schede PRG Art. 43.15**	Tipo C Schema 3	
INSERIMENTO DI NUOVI ELEMENTI	☐ FRONTALINE ☐ TIMPANI ☒ ABBAINI ☐ BALCONI	☐ POGGIOLI ☒ LOGGE ☐ PORTICATI ☐ SCALE ESTERNE
NOTE :		

SCHEDA DI CENSIMENTO

N° ***3.7*** Prog. **24**

INDIVIDUAZIONE CARTOGRAFICA

Tavola P.R.G. 13.3 – Foglio 3

LOCALIZZAZIONE

LOCALITA' Cinque

VIA Cinque

ESTRATTO PLANIMETRIE PRG

SCALA 1 : 2.000

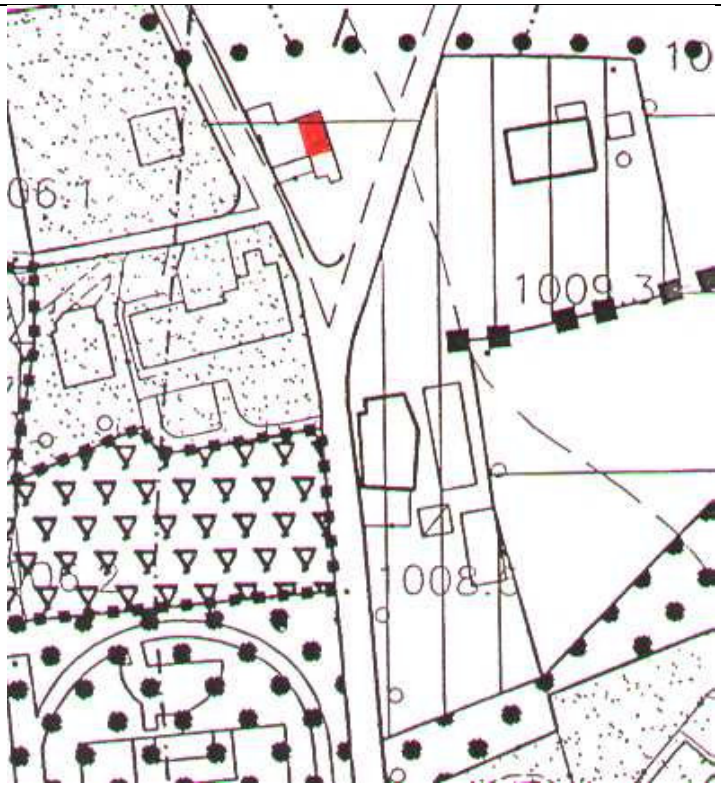

Zona Territoriale Omogenea E 2

Edificio Caratterizzante il tessuto edilizio del contesto rurale

Fascia di Rispetto :

STRADALE	SI
FLUVIALE	NO
L. 431/85	NO
ALTRE	NO

ESTRATTO CATASTALE

SCALA 1 : 1.000

FOGLIO 63

MAPPALI 47

VARIANTE PARZIALE 2^

CENSIMENTO DEGLI ANNESSI RUSTICI NON PIU' UTILI ALLA CONDUZIONE DEL FONDO - SCHEDE DI RILIEVO

INDIVIDUAZIONE FOTOGRAFICA | N° ***3.7*** Prog. **24**

FOTOGRAFIA 1

FOTOGRAFIA 2

VARIANTE PARZIALE 2^
CENSIMENTO DEGLI ANNESSI RUSTICI NON PIU' UTILI ALLA CONDUZIONE DEL FONDO - SCHEDE DI RILIEVO

INDIVIDUAZIONE TIPOLOGICA	N° ***3.7*** Prog. **24**
SISTEMA INSEDIATIVO	EDIFICIO ISOLATO no NUCLEO 2-3 UNITA' si CONTRADA no
SISTEMA TIPOLOGICO	EDIFICIO ISOLATO no ADIACENTE ALTRI EDIFICI RURALI no ADIACENTE ALTRI EDIFICI CIVILI si
TIPOLOGIA EDILIZIA **Riferimento Schede PRG Art. 43.15**	Tipo **C**
POSIZIONE PLANIMETRICA	Schema **1**

CARATTERISTICHE EDILIZIE	ELEMENTI DI RILIEVO			STATO DI CONSERVAZIONE	ELEMENTI ESTRANEI		
	SI	NO	Parti		SI	NO	Parti
MURATURE PERIMETRALI	☐	☒	☐	discreto	☐	☒	☐
MURATURE INTERNE	☐	☒	☐	sufficiente	☐	☒	☐
SOLAI	☐	☒	☐	sufficiente	☐	☒	☐
COPERTURA	☐	☒	☐	discreto	☒	☐	☐
FINITURE	☐	☒	☐	sufficiente	☐	☐	☒

INDICAZIONI PER IL RECUPERO		
TIPO DI INTERVENTO	PARTI ESTERNE	SO1/RI1
	PARTI INTERNE	SO1/RI2
ENTITÀ DEL RECUPERO	VOLUME	
MODALITA' DI INTERVENTO	☒ POSIZIONE PLANIMETRICA ORIGINARIA ☐ IN LOCO CON PICCOLI SCOSTAMENTI DALLA SAGOMA ORIGINARIA PER: ☐ RISPETTARE DISTANZE DA EDIFICI ☐ RISPETTARE DISTANZE DA STRADE ☐ ALLINEARSI CON EDIFICI ESISTENTI ☐ RICOMPATTARE IL PERIMETRO ☒ IN ALLINEAMENTO CON LA LINEA DI GRONDA DEGLI EDIFICI CONTERMINI ☒ IN ALLINEAMENTO CON LA LINEA DI COLMO DEGLI EDIFICI CONTERMINI	
TIPOLOGIA EDILIZIA DI PROGETTO **Riferimento Schede PRG Art. 43.15**	Tipo C Schema 1	
INSERIMENTO DI NUOVI ELEMENTI	☐ FRONTALINE ☐ TIMPANI ☒ ABBAINI ☒ BALCONI	☐ POGGIOLI ☐ LOGGE ☐ PORTICATI ☐ SCALE ESTERNE
NOTE :	Eliminazione superfetazioni poste a sud	

SCHEDA DI CENSIMENTO

N° ***3.8*** Prog. **25**

INDIVIDUAZIONE CARTOGRAFICA

Tavola P.R.G. 13.3 – Foglio 3

LOCALIZZAZIONE

LOCALITA' Cinque

VIA Cinque

ESTRATTO PLANIMETRIE PRG

SCALA 1 : 2.000

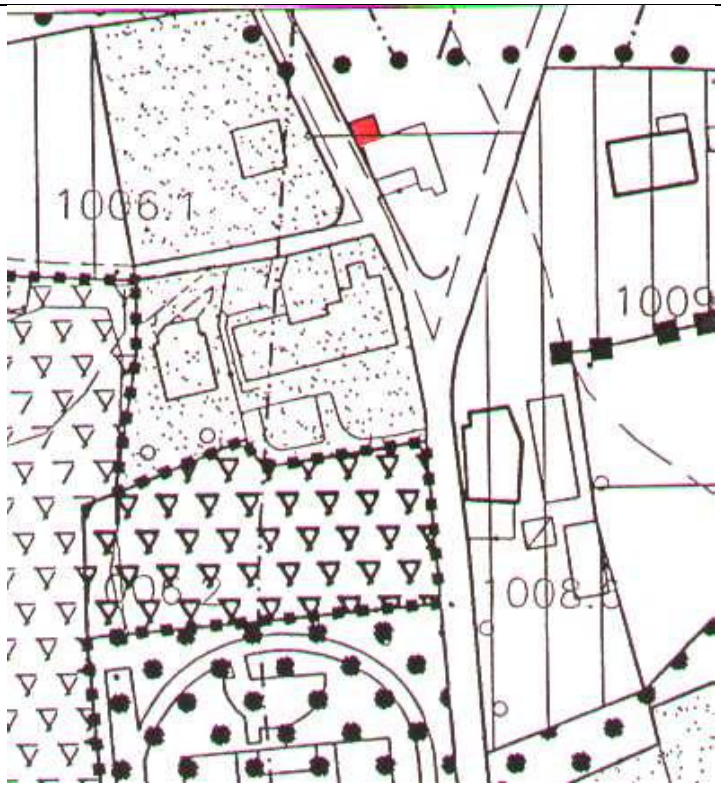

Zona Territoriale Omogenea E 2

Edificio non classificato

Fascia di Rispetto :

STRADALE	SI
FLUVIALE	NO
L. 431/85	NO
ALTRE	NO

ESTRATTO CATASTALE

SCALA 1 : 1.000

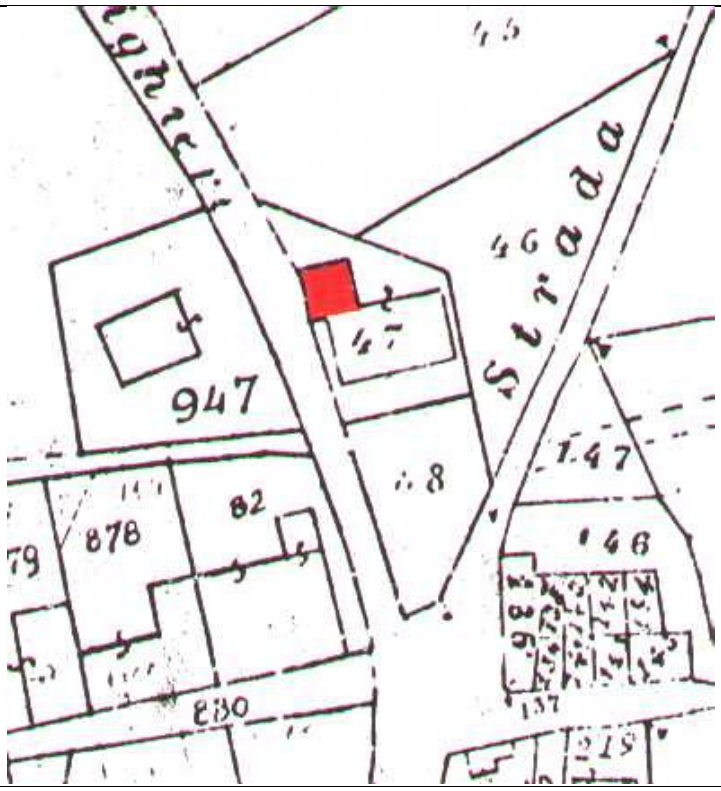

FOGLIO 63

MAPPALI 47

VARIANTE PARZIALE 2^

CENSIMENTO DEGLI ANNESSI RUSTICI NON PIU' UTILI ALLA CONDUZIONE DEL FONDO - SCHEDE DI RILIEVO

INDIVIDUAZIONE FOTOGRAFICA | N° ***3.8*** Prog. **25**

FOTOGRAFIA 1

FOTOGRAFIA 2

INDIVIDUAZIONE TIPOLOGICA	N° ***3.8*** Prog. **25**
SISTEMA INSEDIATIVO	EDIFICIO ISOLATO no NUCLEO 2-3 UNITA' si CONTRADA no
SISTEMA TIPOLOGICO	EDIFICIO ISOLATO no ADIACENTE ALTRI EDIFICI RURALI no ADIACENTE ALTRI EDIFICI CIVILI si
TIPOLOGIA EDILIZIA **Riferimento Schede PRG Art. 43.15**	Tipo **D**
POSIZIONE PLANIMETRICA	Schema **1**

CARATTERISTICHE EDILIZIE	ELEMENTI DI RILIEVO			STATO DI CONSERVAZIONE	ELEMENTI ESTRANEI		
	SI	NO	Parti		SI	NO	Parti
MURATURE PERIMETRALI	☐	☒	☐	sufficiente	☐	☐	☒
MURATURE INTERNE	☐	☒	☐	sufficiente	☐	☒	☐
SOLAI	☐	☒	☐	sufficiente	☐	☒	☐
COPERTURA	☐	☒	☐	sufficiente	☐	☒	☐
FINITURE	☐	☒	☐	sufficiente	☒	☐	☐

INDICAZIONI PER IL RECUPERO		
TIPO DI INTERVENTO	PARTI ESTERNE	SO1/RI2
	PARTI INTERNE	SO1/RI2
ENTITÀ DEL RECUPERO	S.L.P. FINO MAX 300 MQ	
MODALITA' DI INTERVENTO	☐ POSIZIONE PLANIMETRICA ORIGINARIA ☒ IN LOCO CON PICCOLI SCOSTAMENTI DALLA SAGOMA ORIGINARIA PER: ☐ RISPETTARE DISTANZE DA EDIFICI ☒ RISPETTARE DISTANZE DA STRADE ☐ ALLINEARSI CON EDIFICI ESISTENTI ☒ RICOMPATTARE IL PERIMETRO ☐ IN ALLINEAMENTO CON LA LINEA DI GRONDA DEGLI EDIFICI CONTERMINI ☐ IN ALLINEAMENTO CON LA LINEA DI COLMO DEGLI EDIFICI CONTERMINI	
TIPOLOGIA EDILIZIA DI PROGETTO **Riferimento Schede PRG Art. 43.15**	Tipo D Schema 1	
INSERIMENTO DI NUOVI ELEMENTI	☐ FRONTALINE ☒ TIMPANI ☒ ABBAINI ☐ BALCONI	☐ POGGIOLI ☐ LOGGE ☐ PORTICATI ☐ SCALE ESTERNE
NOTE :	Eliminazione superfetazione posta sul lato nord e riallineamento con la facciata ovest dell'edificio principale	

SCHEDA DI CENSIMENTO

N° ***3.9*** Prog. **26**

INDIVIDUAZIONE CARTOGRAFICA

Tavola P.R.G. 13.3 – Foglio 3

LOCALIZZAZIONE

LOCALITA' Sega

VIA Cinque

ESTRATTO PLANIMETRIE PRG

SCALA 1 : 2.000

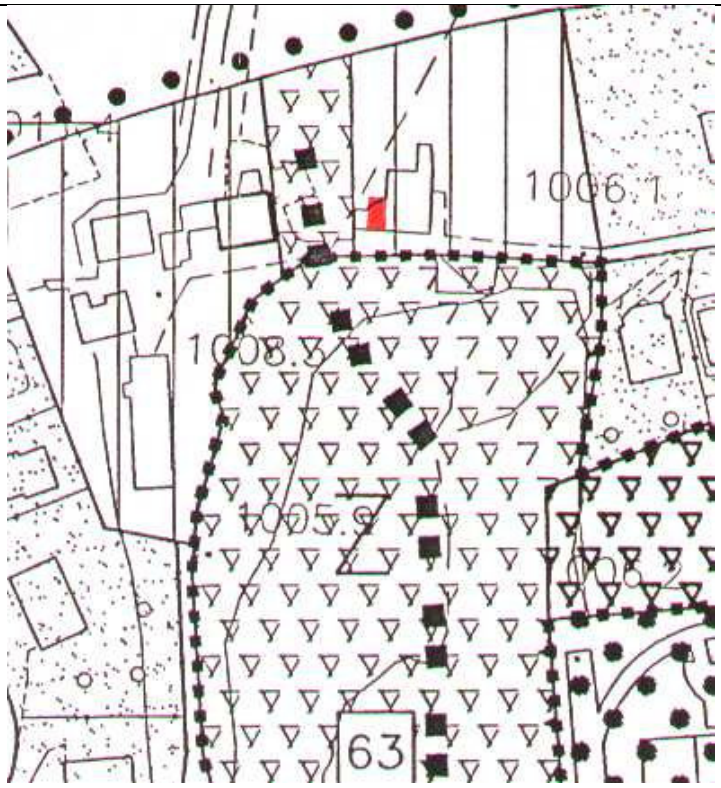

Zona Territoriale Omogenea E 3

Edificio non classificato

Fascia di Rispetto :

STRADALE	NO
FLUVIALE	NO
L. 431/85	SI
ALTRE	NO

ESTRATTO CATASTALE

SCALA 1 : 1.000

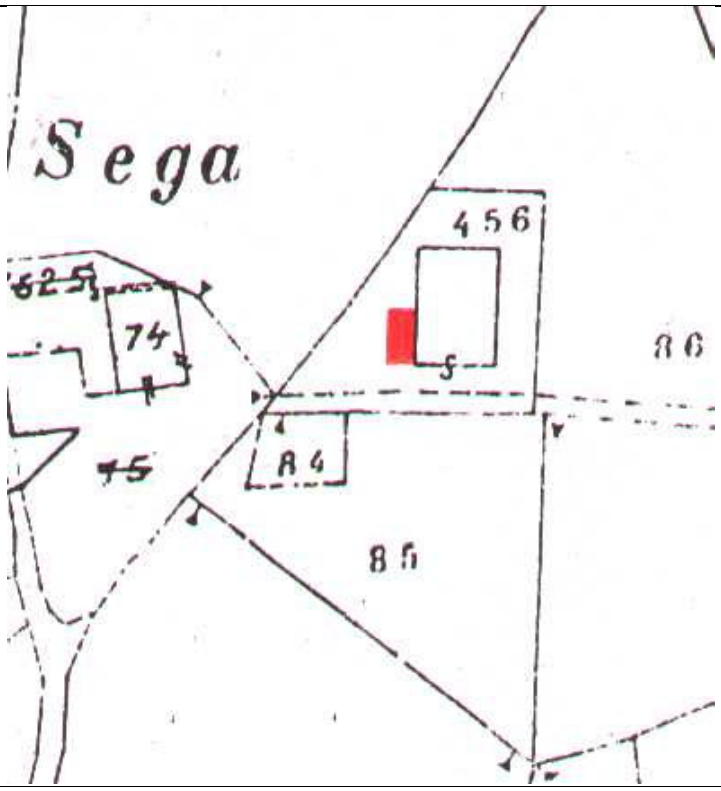

FOGLIO 63

MAPPALI 456

VARIANTE PARZIALE 2^

CENSIMENTO DEGLI ANNESSI RUSTICI NON PIU' UTILI ALLA CONDUZIONE DEL FONDO - SCHEDE DI RILIEVO

INDIVIDUAZIONE FOTOGRAFICA | N° ***3.9*** Prog. **26**

FOTOGRAFIA 1

FOTOGRAFIA 2

INDIVIDUAZIONE TIPOLOGICA	N° ***3.9*** Prog. **26**
SISTEMA INSEDIATIVO	EDIFICIO ISOLATO no NUCLEO 2-3 UNITA' si CONTRADA no
SISTEMA TIPOLOGICO	EDIFICIO ISOLATO no ADIACENTE ALTRI EDIFICI RURALI no ADIACENTE ALTRI EDIFICI CIVILI si
TIPOLOGIA EDILIZIA **Riferimento Schede PRG Art. 43.15**	Tipo **E**
POSIZIONE PLANIMETRICA	Schema **1**

CARATTERISTICHE EDILIZIE	ELEMENTI DI RILIEVO			STATO DI CONSERVAZIONE	ELEMENTI ESTRANEI		
	SI	NO	Parti		SI	NO	Parti
MURATURE PERIMETRALI	☐	☒	☐	sufficiente	☐	☒	☐
MURATURE INTERNE	☐	☒	☐	sufficiente	☐	☒	☐
SOLAI	☐	☒	☐	sufficiente	☐	☒	☐
COPERTURA	☐	☒	☐	sufficiente	☐	☒	☐
FINITURE	☐	☒	☐	---	☐	☒	☐

INDICAZIONI PER IL RECUPERO		
TIPO DI INTERVENTO	PARTI ESTERNE	SO1/RI2 + ES
	PARTI INTERNE	SO1/RI2
ENTITÀ DEL RECUPERO	S.L.P. FINO MAX 300 MQ	
MODALITA' DI INTERVENTO	☐ POSIZIONE PLANIMETRICA ORIGINARIA ☒ IN LOCO CON PICCOLI SCOSTAMENTI DALLA SAGOMA ORIGINARIA PER: ☐ RISPETTARE DISTANZE DA EDIFICI ☐ RISPETTARE DISTANZE DA STRADE ☐ ALLINEARSI CON EDIFICI ESISTENTI ☒ RICOMPATTARE IL PERIMETRO ☐ IN ALLINEAMENTO CON LA LINEA DI GRONDA DEGLI EDIFICI CONTERMINI ☐ IN ALLINEAMENTO CON LA LINEA DI COLMO DEGLI EDIFICI CONTERMINI	
TIPOLOGIA EDILIZIA DI PROGETTO **Riferimento Schede PRG Art. 43.15**	Tipo B, C, D Schema 1	
INSERIMENTO DI NUOVI ELEMENTI	☐ FRONTALINE ☒ TIMPANI ☒ ABBAINI ☐ BALCONI	☐ POGGIOLI ☐ LOGGE ☐ PORTICATI ☐ SCALE ESTERNE
NOTE :	Eliminazione superfetazioni poste ad ovest	

SCHEDA DI CENSIMENTO

N° ***3.10*** Prog. **27**

INDIVIDUAZIONE CARTOGRAFICA

Tavola P.R.G. 13.3 – Foglio 3

LOCALIZZAZIONE

LOCALITA' Sega

VIA Cinque

ESTRATTO PLANIMETRIE PRG

SCALA 1 : 2.000

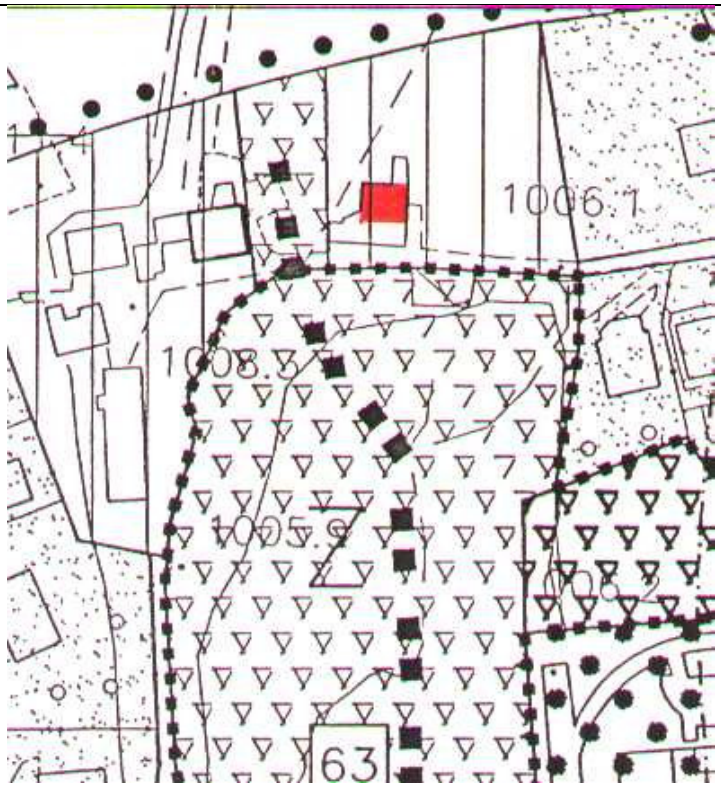

Zona Territoriale Omogenea E 3

Edificio non classificato

Fascia di Rispetto :

STRADALE	NO
FLUVIALE	NO
L. 431/85	SI
ALTRE	NO

ESTRATTO CATASTALE

SCALA 1 : 1.000

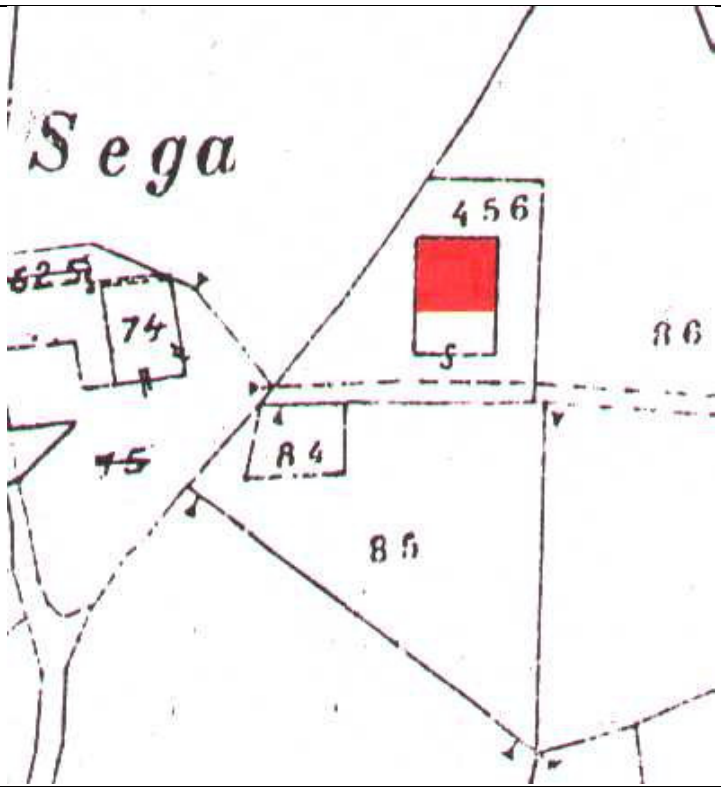

FOGLIO 63

MAPPALI 456

VARIANTE PARZIALE 2^

CENSIMENTO DEGLI ANNESSI RUSTICI NON PIU' UTILI ALLA CONDUZIONE DEL FONDO - SCHEDE DI RILIEVO

INDIVIDUAZIONE FOTOGRAFICA | N° ***3.10*** Prog. **27**

FOTOGRAFIA 1

FOTOGRAFIA 2

VARIANTE PARZIALE 2^
CENSIMENTO DEGLI ANNESSI RUSTICI NON PIU' UTILI ALLA CONDUZIONE DEL FONDO - SCHEDE DI RILIEVO

INDIVIDUAZIONE TIPOLOGICA	N° ***3.10*** Prog. **27**
SISTEMA INSEDIATIVO	EDIFICIO ISOLATO no NUCLEO 2-3 UNITA' si CONTRADA no
SISTEMA TIPOLOGICO	EDIFICIO ISOLATO si ADIACENTE ALTRI EDIFICI RURALI no ADIACENTE ALTRI EDIFICI CIVILI no
TIPOLOGIA EDILIZIA **Riferimento Schede PRG Art. 43.15**	Tipo
POSIZIONE PLANIMETRICA	Schema **5**

CARATTERISTICHE EDILIZIE	ELEMENTI DI RILIEVO			STATO DI CONSERVAZIONE	ELEMENTI ESTRANEI		
	SI	NO	Parti		SI	NO	Parti
MURATURE PERIMETRALI	☐	☒	☐	pessimo	☐	☒	☐
MURATURE INTERNE	☐	☒	☐	pessimo	☐	☒	☐
SOLAI	☐	☒	☐	pessimo	☐	☒	☐
COPERTURA	☐	☒	☐	---	☐	☒	☐
FINITURE	☐	☒	☐	pessimo	☐	☒	☐

INDICAZIONI PER IL RECUPERO		
TIPO DI INTERVENTO	PARTI ESTERNE	SO1/RI2 + ES [(A)]
	PARTI INTERNE	SO1/RI2
ENTITÀ DEL RECUPERO	S.L.P. FINO MAX 300 MQ	
MODALITA' DI INTERVENTO	☒ POSIZIONE PLANIMETRICA ORIGINARIA ☐ IN LOCO CON PICCOLI SCOSTAMENTI DALLA SAGOMA ORIGINARIA PER: ☐ RISPETTARE DISTANZE DA EDIFICI ☐ RISPETTARE DISTANZE DA STRADE ☐ ALLINEARSI CON EDIFICI ESISTENTI ☐ RICOMPATTARE IL PERIMETRO ☐ IN ALLINEAMENTO CON LA LINEA DI GRONDA DEGLI EDIFICI CONTERMINI ☐ IN ALLINEAMENTO CON LA LINEA DI COLMO DEGLI EDIFICI CONTERMINI	
TIPOLOGIA EDILIZIA DI PROGETTO **Riferimento Schede PRG Art. 43.15**	Tipo B Schema 5	
INSERIMENTO DI NUOVI ELEMENTI	☒ FRONTALINE ☐ TIMPANI ☒ ABBAINI ☐ BALCONI	☐ POGGIOLI ☒ LOGGE ☐ PORTICATI ☐ SCALE ESTERNE
NOTE :	Eliminazione superfetazioni poste a nord. [(A)] Trattasi di un rudere a seguito di incendio. Si consente solamente il recupero dell'annesso rustico.	

SCHEDA DI CENSIMENTO

N° ***3.11*** Prog. **28**

INDIVIDUAZIONE CARTOGRAFICA

Tavola P.R.G. 13.3 – Foglio 3

LOCALIZZAZIONE

LOCALITA' Berga

VIA Berga

ESTRATTO PLANIMETRIE PRG

SCALA 1 : 2.000

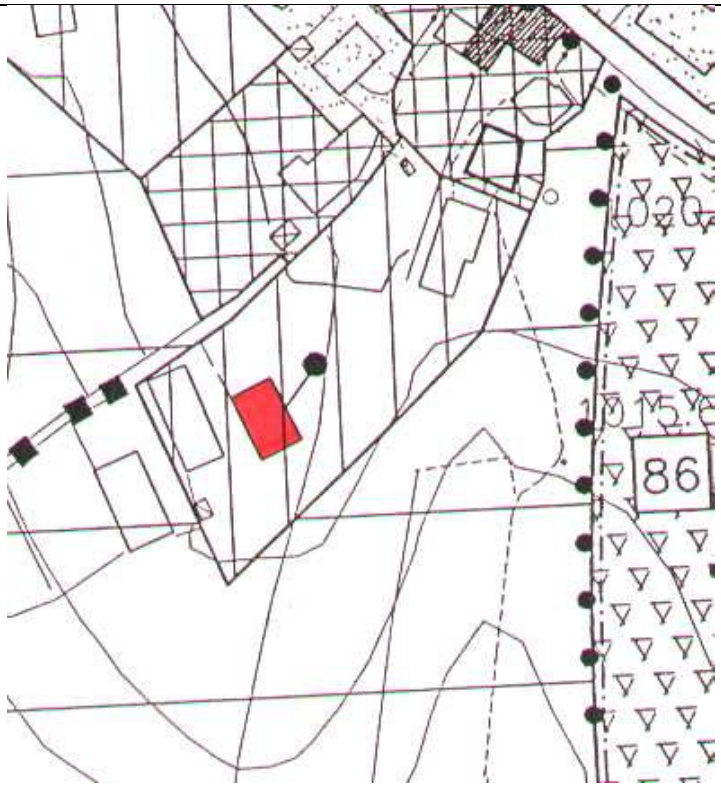

Zona Territoriale Omogenea E 3

Edificio Allevamento avicolo o simili

Fascia di Rispetto :

STRADALE	NO
FLUVIALE	NO
L. 431/85	NO
ALTRE	NO

ESTRATTO CATASTALE

SCALA 1 : 1.000

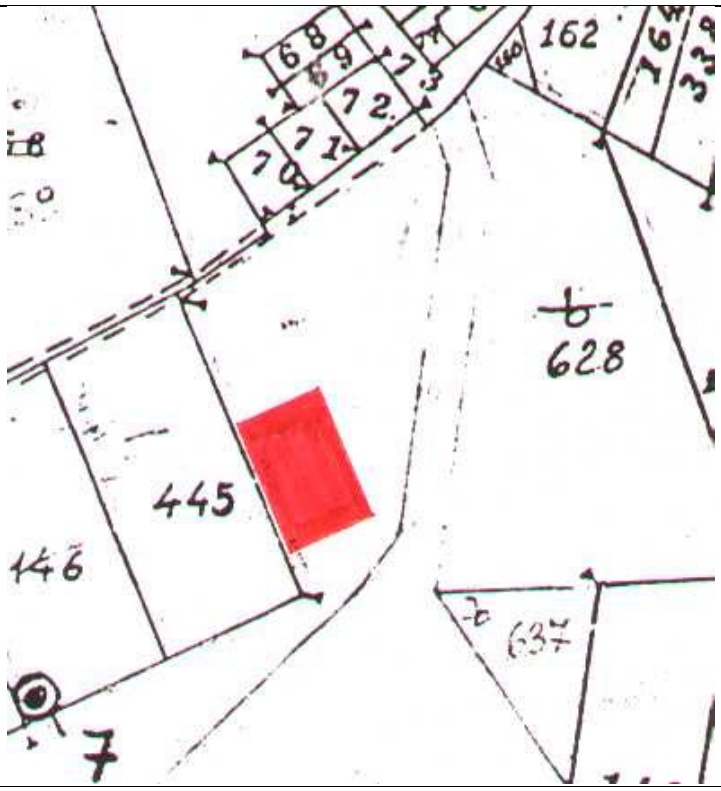

FOGLIO 25

MAPPALI 147

VARIANTE PARZIALE 2^

CENSIMENTO DEGLI ANNESSI RUSTICI NON PIU' UTILI ALLA CONDUZIONE DEL FONDO - SCHEDE DI RILIEVO

INDIVIDUAZIONE FOTOGRAFICA | N° ***3.11*** Prog. **28**

FOTOGRAFIA 1

FOTOGRAFIA 2

VARIANTE PARZIALE 2^
CENSIMENTO DEGLI ANNESSI RUSTICI NON PIU' UTILI ALLA CONDUZIONE DEL FONDO - SCHEDE DI RILIEVO

INDIVIDUAZIONE TIPOLOGICA	N° ***3.11*** Prog. **28**
SISTEMA INSEDIATIVO	EDIFICIO ISOLATO no NUCLEO 2-3 UNITA' si CONTRADA no
SISTEMA TIPOLOGICO	EDIFICIO ISOLATO si ADIACENTE ALTRI EDIFICI RURALI no ADIACENTE ALTRI EDIFICI CIVILI no
TIPOLOGIA EDILIZIA **Riferimento Schede PRG Art. 43.15**	Tipo **E**
POSIZIONE PLANIMETRICA	Schema **1**

CARATTERISTICHE EDILIZIE	ELEMENTI DI RILIEVO			STATO DI CONSERVAZIONE	ELEMENTI ESTRANEI		
	SI	NO	Parti		SI	NO	Parti
MURATURE PERIMETRALI	☐	☒	☐	pessimo	☐	☒	☐
MURATURE INTERNE	☐	☒	☐	pessimo	☐	☒	☐
SOLAI	☐	☒	☐	---	☐	☒	☐
COPERTURA	☐	☒	☐	pessimo	☐	☒	☐
FINITURE	☐	☒	☐	pessimo	☐	☒	☐

INDICAZIONI PER IL RECUPERO		
TIPO DI INTERVENTO	PARTI ESTERNE	SO2*
	PARTI INTERNE	---
ENTITÀ DEL RECUPERO	1/3 S.L.P.	
MODALITA' DI INTERVENTO	☒ POSIZIONE PLANIMETRICA ORIGINARIA ☐ IN LOCO CON PICCOLI SCOSTAMENTI DALLA SAGOMA ORIGINARIA PER: ☐ RISPETTARE DISTANZE DA EDIFICI ☐ RISPETTARE DISTANZE DA STRADE ☐ ALLINEARSI CON EDIFICI ESISTENTI ☐ RICOMPATTARE IL PERIMETRO ☐ IN ALLINEAMENTO CON LA LINEA DI GRONDA DEGLI EDIFICI CONTERMINI ☐ IN ALLINEAMENTO CON LA LINEA DI COLMO DEGLI EDIFICI CONTERMINI	
TIPOLOGIA EDILIZIA DI PROGETTO **Riferimento Schede PRG Art. 43.15**	Tipo C, D Schema 5	
INSERIMENTO DI NUOVI ELEMENTI	☒ FRONTALINE ☒ TIMPANI ☒ ABBAINI ☐ BALCONI	☐ POGGIOLI ☒ LOGGE ☐ PORTICATI ☐ SCALE ESTERNE
NOTE :		

SCHEDA DI CENSIMENTO

N° ***4.1*** Prog. **29**

INDIVIDUAZIONE CARTOGRAFICA

Tavola P.R.G. 13.3 – Foglio 4

LOCALIZZAZIONE

LOCALITA' Antonini

VIA Lise

ESTRATTO PLANIMETRIE PRG

SCALA 1 : 2.000

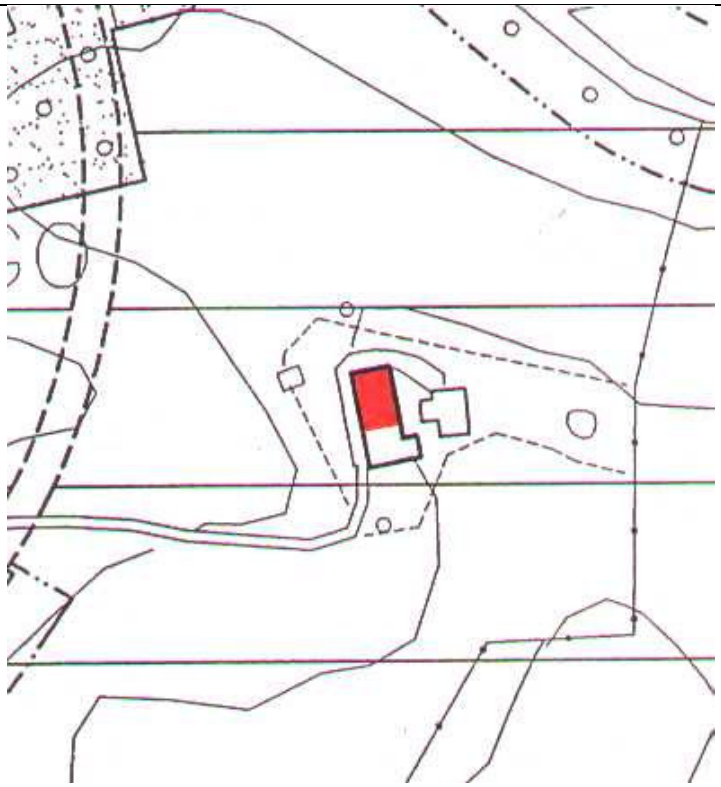

Zona Territoriale Omogenea E 2

Edificio Classe 3

Fascia di Rispetto :

STRADALE	NO
FLUVIALE	NO
L. 431/85	NO
ALTRE	SI

ESTRATTO CATASTALE

SCALA 1 : 1.000

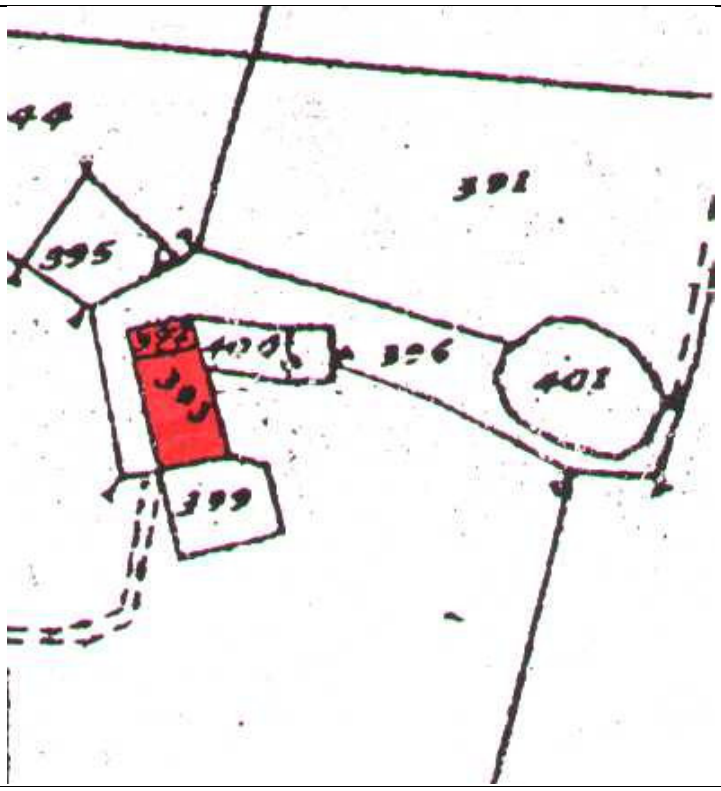

FOGLIO 1

MAPPALI 397, 398

VARIANTE PARZIALE 2^

CENSIMENTO DEGLI ANNESSI RUSTICI NON PIU' UTILI ALLA CONDUZIONE DEL FONDO - SCHEDE DI RILIEVO

INDIVIDUAZIONE FOTOGRAFICA | N° ***4.1*** Prog. **29**

FOTOGRAFIA 1

FOTOGRAFIA 2

INDIVIDUAZIONE TIPOLOGICA	N° ***4.1*** Prog. **29**
SISTEMA INSEDIATIVO	EDIFICIO ISOLATO no NUCLEO 2-3 UNITA' si CONTRADA no
SISTEMA TIPOLOGICO	EDIFICIO ISOLATO si ADIACENTE ALTRI EDIFICI RURALI no ADIACENTE ALTRI EDIFICI CIVILI no
TIPOLOGIA EDILIZIA **Riferimento Schede PRG Art. 43.15**	Tipo **B**
POSIZIONE PLANIMETRICA	Schema **1**

CARATTERISTICHE EDILIZIE	ELEMENTI DI RILIEVO			STATO DI CONSERVAZIONE	ELEMENTI ESTRANEI		
	SI	NO	Parti		SI	NO	Parti
MURATURE PERIMETRALI	☐	☒	☐	discreto	☐	☒	☐
MURATURE INTERNE	☐	☒	☐	discreto	☐	☒	☐
SOLAI	☐	☒	☐	discreto	☐	☒	☐
COPERTURA	☐	☒	☐	discreto	☐	☒	☐
FINITURE	☐	☐	☒	discreto	☐	☒	☐

INDICAZIONI PER IL RECUPERO		
TIPO DI INTERVENTO	PARTI ESTERNE	RS/RI1*
	PARTI INTERNE	RI1/RI2
ENTITÀ DEL RECUPERO	VOLUME	
MODALITA' DI INTERVENTO	☒ POSIZIONE PLANIMETRICA ORIGINARIA ☐ IN LOCO CON PICCOLI SCOSTAMENTI DALLA SAGOMA ORIGINARIA PER: ☐ RISPETTARE DISTANZE DA EDIFICI ☐ RISPETTARE DISTANZE DA STRADE ☐ ALLINEARSI CON EDIFICI ESISTENTI ☐ RICOMPATTARE IL PERIMETRO ☒ IN ALLINEAMENTO CON LA LINEA DI GRONDA DEGLI EDIFICI CONTERMINI ☒ IN ALLINEAMENTO CON LA LINEA DI COLMO DEGLI EDIFICI CONTERMINI	
TIPOLOGIA EDILIZIA DI PROGETTO **Riferimento Schede PRG Art. 43.15**	Tipo B Schema 1	
INSERIMENTO DI NUOVI ELEMENTI	☐ FRONTALINE ☐ TIMPANI ☐ ABBAINI ☐ BALCONI	☐ POGGIOLI ☐ LOGGE ☐ PORTICATI ☐ SCALE ESTERNE
NOTE :		

SCHEDA DI CENSIMENTO

N° ***4.2*** Prog. **30**

INDIVIDUAZIONE CARTOGRAFICA

Tavola P.R.G. 13.2 – Foglio 4

LOCALIZZAZIONE

LOCALITA' Antonini

VIA Lise

ESTRATTO PLANIMETRIE PRG

SCALA 1 : 2.000

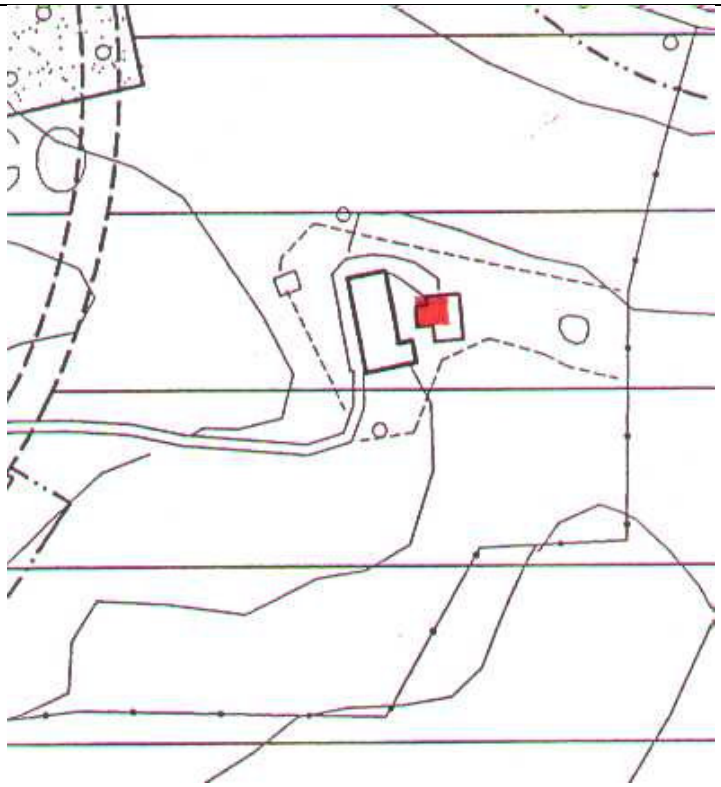

Zona Territoriale Omogenea E 2

Edificio Caratterizzante il tessuto edilizio del contesto rurale

Fascia di Rispetto :

STRADALE	NO
FLUVIALE	NO
L. 431/85	NO
ALTRE	SI

ESTRATTO CATASTALE

SCALA 1 : 1.000

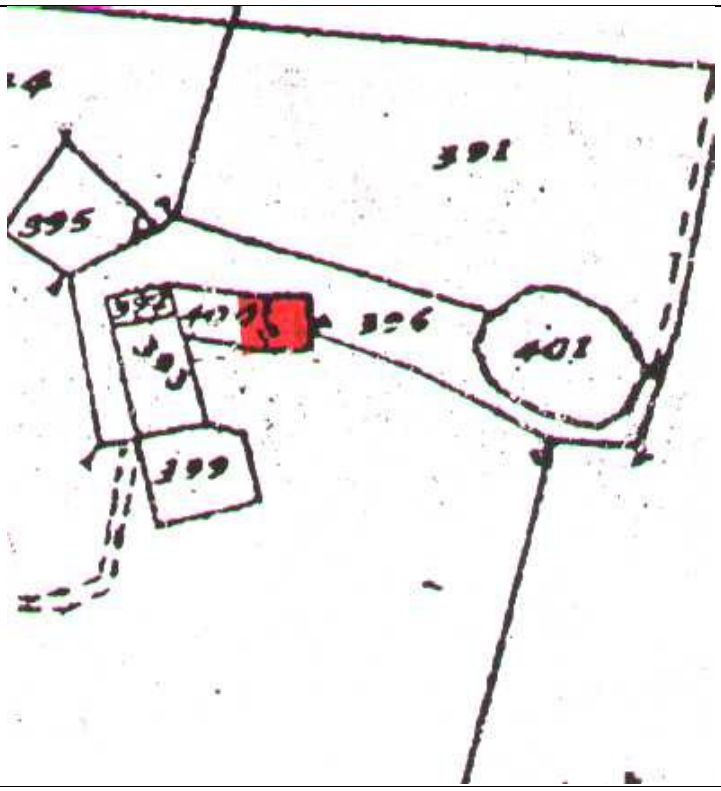

FOGLIO 1

MAPPALI 400

VARIANTE PARZIALE 2^

CENSIMENTO DEGLI ANNESSI RUSTICI NON PIU' UTILI ALLA CONDUZIONE DEL FONDO - SCHEDE DI RILIEVO

INDIVIDUAZIONE FOTOGRAFICA | N° ***4.2*** Prog. **30**

FOTOGRAFIA 1

FOTOGRAFIA 2

INDIVIDUAZIONE TIPOLOGICA	N° ***4.2*** Prog. **30**
SISTEMA INSEDIATIVO	EDIFICIO ISOLATO no NUCLEO 2-3 UNITA' si CONTRADA no
SISTEMA TIPOLOGICO	EDIFICIO ISOLATO si ADIACENTE ALTRI EDIFICI RURALI no ADIACENTE ALTRI EDIFICI CIVILI no
TIPOLOGIA EDILIZIA **Riferimento Schede PRG Art. 43.15**	Tipo **D**
POSIZIONE PLANIMETRICA	Schema **5**

CARATTERISTICHE EDILIZIE	ELEMENTI DI RILIEVO			STATO DI CONSERVAZIONE	ELEMENTI ESTRANEI		
	SI	NO	Parti		SI	NO	Parti
MURATURE PERIMETRALI	☐	☒	☐	sufficiente	☐	☐	☒
MURATURE INTERNE	☐	☒	☐	sufficiente	☐	☒	☐
SOLAI	☐	☒	☐	sufficiente	☐	☒	☐
COPERTURA	☐	☒	☐	sufficiente	☐	☒	☐
FINITURE	☐	☒	☐	---	☐	☒	☐

INDICAZIONI PER IL RECUPERO		
TIPO DI INTERVENTO	PARTI ESTERNE	SO1/RI1 + ES
	PARTI INTERNE	SO1/RI2
ENTITÀ DEL RECUPERO	VOLUME	
MODALITA' DI INTERVENTO	☐ POSIZIONE PLANIMETRICA ORIGINARIA ☒ IN LOCO CON PICCOLI SCOSTAMENTI DALLA SAGOMA ORIGINARIA PER: ☒ RISPETTARE DISTANZE DA EDIFICI ☐ RISPETTARE DISTANZE DA STRADE ☐ ALLINEARSI CON EDIFICI ESISTENTI ☐ RICOMPATTARE IL PERIMETRO ☐ IN ALLINEAMENTO CON LA LINEA DI GRONDA DEGLI EDIFICI CONTERMINI ☐ IN ALLINEAMENTO CON LA LINEA DI COLMO DEGLI EDIFICI CONTERMINI	
TIPOLOGIA EDILIZIA DI PROGETTO **Riferimento Schede PRG Art. 43.15**	Tipo D Schema 5	
INSERIMENTO DI NUOVI ELEMENTI	☐ FRONTALINE ☐ TIMPANI ☒ ABBAINI ☐ BALCONI	☐ POGGIOLI ☐ LOGGE ☐ PORTICATI ☐ SCALE ESTERNE
NOTE :	Eliminazione superfetazioni poste a sud e ad est (retro)	

SCHEDA DI CENSIMENTO

N° ***4.3*** Prog. **31**

INDIVIDUAZIONE CARTOGRAFICA

Tavola P.R.G. 13.3 – Foglio 4

LOCALIZZAZIONE

LOCALITA' Righele

VIA Cassordar

ESTRATTO PLANIMETRIE PRG

SCALA 1 : 2.000

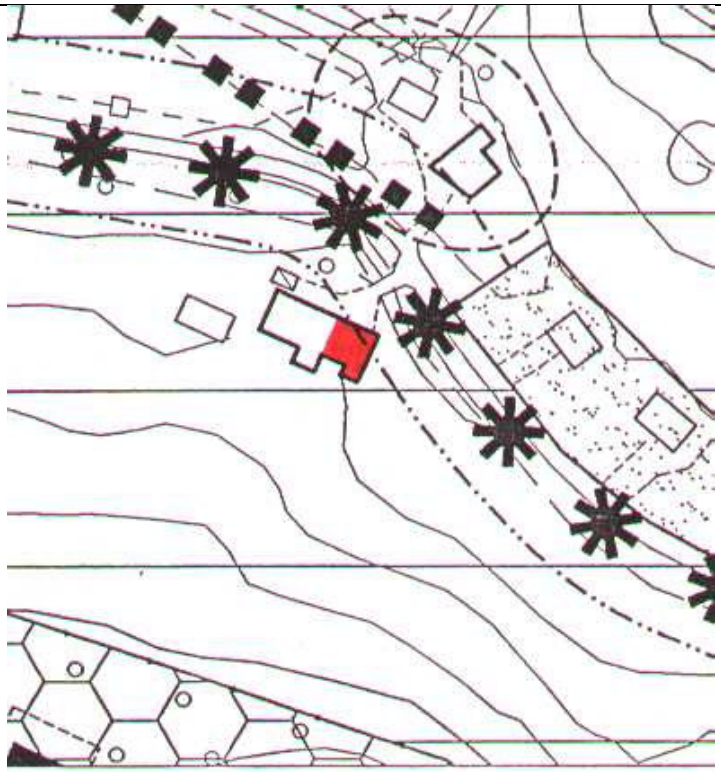

Zona Territoriale Omogenea E 2

Edificio Caratterizzante il tessuto edilizio del contesto rurale

Fascia di Rispetto :

STRADALE	NO
FLUVIALE	NO
L. 431/85	NO
ALTRE	SI

ESTRATTO CATASTALE

SCALA 1 : 1.000

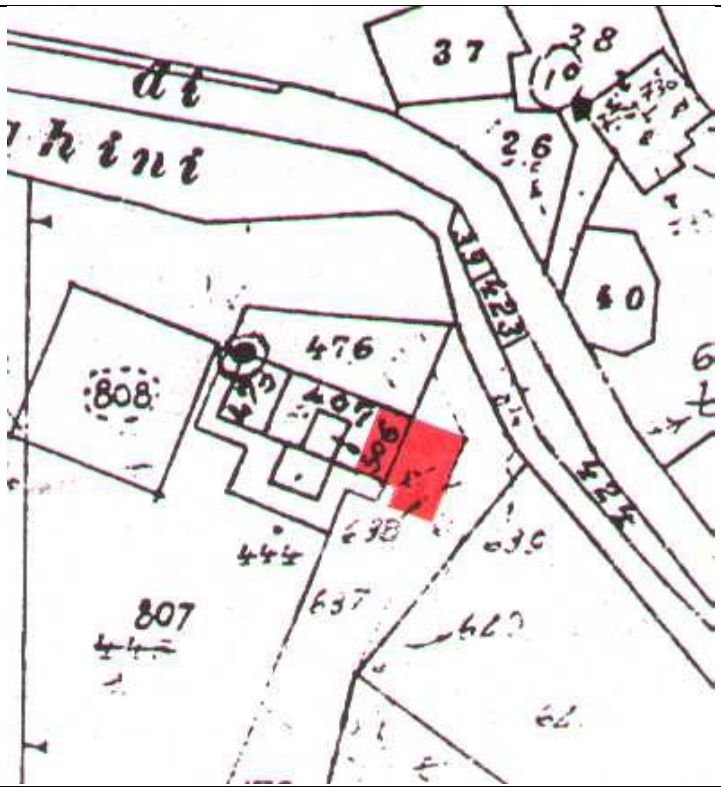

FOGLIO 6

MAPPALI 407, 638

VARIANTE PARZIALE 2^

CENSIMENTO DEGLI ANNESSI RUSTICI NON PIU' UTILI ALLA CONDUZIONE DEL FONDO - SCHEDE DI RILIEVO

INDIVIDUAZIONE FOTOGRAFICA | N° ***4.3*** Prog. **31**

FOTOGRAFIA 1

FOTOGRAFIA 2

INDIVIDUAZIONE TIPOLOGICA	N° ***4.3*** Prog. **31**
SISTEMA INSEDIATIVO	EDIFICIO ISOLATO no NUCLEO 2-3 UNITA' si CONTRADA no
SISTEMA TIPOLOGICO	EDIFICIO ISOLATO no ADIACENTE ALTRI EDIFICI RURALI no ADIACENTE ALTRI EDIFICI CIVILI si
TIPOLOGIA EDILIZIA **Riferimento Schede PRG Art. 43.15**	Tipo **D + E**
POSIZIONE PLANIMETRICA	Schema **2 + 1**

CARATTERISTICHE EDILIZIE	ELEMENTI DI RILIEVO			STATO DI CONSERVAZIONE	ELEMENTI ESTRANEI		
	SI	NO	Parti		SI	NO	Parti
MURATURE PERIMETRALI	☐	☒	☐	discreto	☐	☒	☐
MURATURE INTERNE	☐	☒	☐	sufficiente	☐	☒	☐
SOLAI	☐	☒	☐	discreto	☐	☒	☐
COPERTURA	☐	☒	☐	sufficiente	☐	☒	☐
FINITURE	☐	☐	☒	pessimo	☐	☐	☒

INDICAZIONI PER IL RECUPERO		
TIPO DI INTERVENTO	PARTI ESTERNE	SO1/RI1
	PARTI INTERNE	SO1/RI2
ENTITÀ DEL RECUPERO	VOLUME	
MODALITA' DI INTERVENTO	☒ POSIZIONE PLANIMETRICA ORIGINARIA ☐ IN LOCO CON PICCOLI SCOSTAMENTI DALLA SAGOMA ORIGINARIA PER: ☐ RISPETTARE DISTANZE DA EDIFICI ☐ RISPETTARE DISTANZE DA STRADE ☐ ALLINEARSI CON EDIFICI ESISTENTI ☐ RICOMPATTARE IL PERIMETRO ☒ IN ALLINEAMENTO CON LA LINEA DI GRONDA DEGLI EDIFICI CONTERMINI ☒ IN ALLINEAMENTO CON LA LINEA DI COLMO DEGLI EDIFICI CONTERMINI	
TIPOLOGIA EDILIZIA DI PROGETTO **Riferimento Schede PRG Art. 43.15**	Tipo D Schema 1	
INSERIMENTO DI NUOVI ELEMENTI	☐ FRONTALINE ☐ TIMPANI ☒ ABBAINI ☐ BALCONI	☐ POGGIOLI ☒ LOGGE ☐ PORTICATI ☐ SCALE ESTERNE
NOTE :		

SCHEDA DI CENSIMENTO

N° ***4.4*** Prog. **32**

INDIVIDUAZIONE CARTOGRAFICA

Tavola P.R.G. 13.3 – Foglio 4

LOCALIZZAZIONE

LOCALITA' Rendola

VIA Rendola

ESTRATTO PLANIMETRIE PRG

SCALA 1 : 2.000

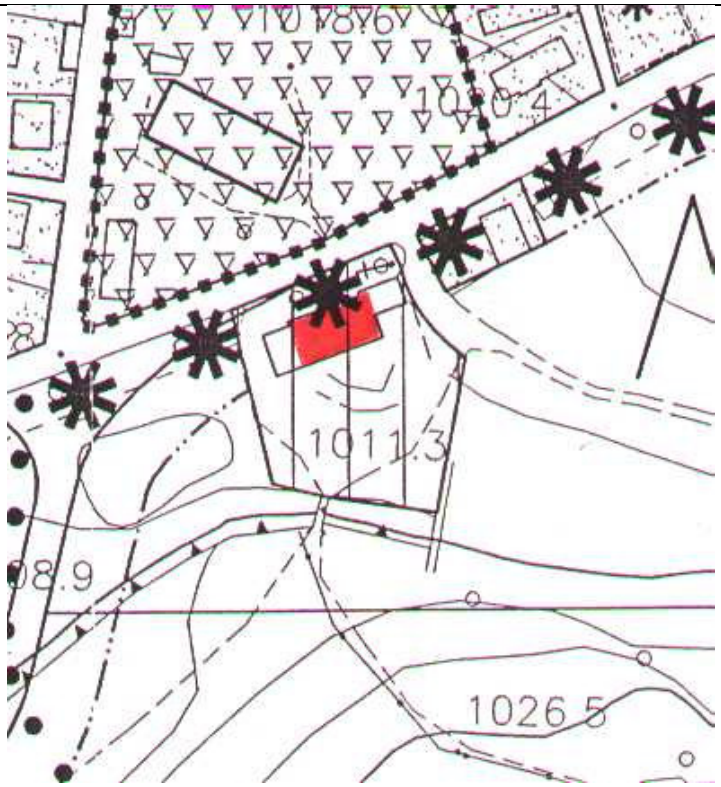

Zona Territoriale Omogenea E 3

Edificio Caratterizzante il tessuto edilizio rurale

Fascia di Rispetto :

STRADALE	NO
FLUVIALE	NO
L. 431/85	SI
ALTRE	SI

ESTRATTO CATASTALE

SCALA 1 : 1.000

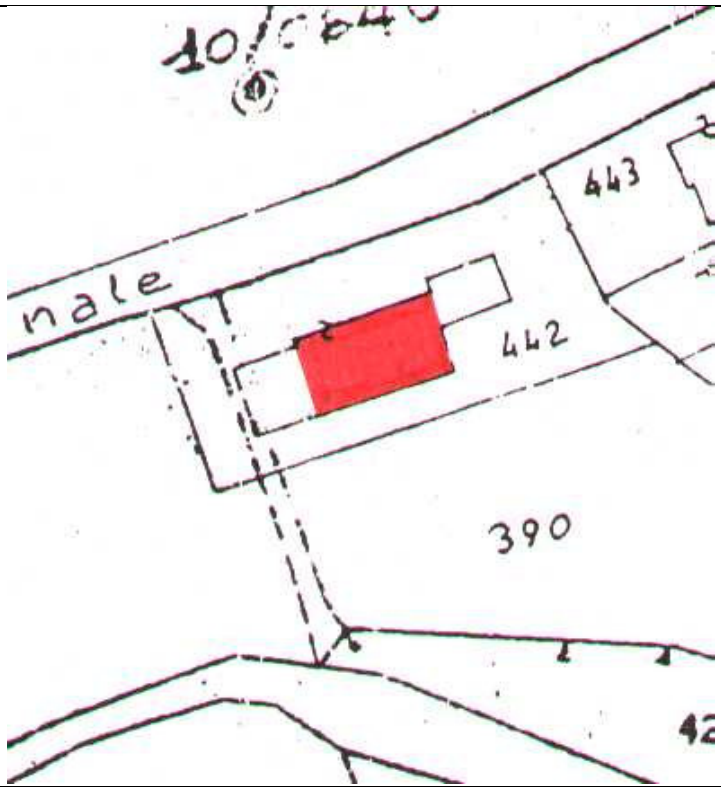

FOGLIO 2

MAPPALI 442

VARIANTE PARZIALE 2^

CENSIMENTO DEGLI ANNESSI RUSTICI NON PIU' UTILI ALLA CONDUZIONE DEL FONDO - SCHEDE DI RILIEVO

INDIVIDUAZIONE FOTOGRAFICA | N° ***4.4*** Prog. **32**

FOTOGRAFIA 1

FOTOGRAFIA 2

INDIVIDUAZIONE TIPOLOGICA	N° ***4.4*** Prog. **32**
SISTEMA INSEDIATIVO	EDIFICIO ISOLATO no NUCLEO 2-3 UNITA' si CONTRADA no
SISTEMA TIPOLOGICO	EDIFICIO ISOLATO no ADIACENTE ALTRI EDIFICI RURALI no ADIACENTE ALTRI EDIFICI CIVILI si
TIPOLOGIA EDILIZIA **Riferimento Schede PRG Art. 43.15**	Tipo **C**
POSIZIONE PLANIMETRICA	Schema **1**

CARATTERISTICHE EDILIZIE	ELEMENTI DI RILIEVO			STATO DI CONSERVAZIONE	ELEMENTI ESTRANEI		
	SI	NO	Parti		SI	NO	Parti
MURATURE PERIMETRALI	☐	☒	☐	buono	☐	☒	☐
MURATURE INTERNE	☐	☒	☐	buono	☐	☒	☐
SOLAI	☐	☒	☐	buono	☐	☒	☐
COPERTURA	☐	☒	☐	buono	☐	☒	☐
FINITURE	☐	☐	☐	buono	☐	☒	☐

INDICAZIONI PER IL RECUPERO		
TIPO DI INTERVENTO	PARTI ESTERNE	SO1/RI1
	PARTI INTERNE	SO1/RI2
ENTITÀ DEL RECUPERO	VOLUME	
MODALITA' DI INTERVENTO	☒ POSIZIONE PLANIMETRICA ORIGINARIA ☐ IN LOCO CON PICCOLI SCOSTAMENTI DALLA SAGOMA ORIGINARIA PER: ☐ RISPETTARE DISTANZE DA EDIFICI ☐ RISPETTARE DISTANZE DA STRADE ☐ ALLINEARSI CON EDIFICI ESISTENTI ☐ RICOMPATTARE IL PERIMETRO ☒ IN ALLINEAMENTO CON LA LINEA DI GRONDA DEGLI EDIFICI CONTERMINI ☒ IN ALLINEAMENTO CON LA LINEA DI COLMO DEGLI EDIFICI CONTERMINI	
TIPOLOGIA EDILIZIA DI PROGETTO **Riferimento Schede PRG Art. 43.15**	Tipo C Schema 1	
INSERIMENTO DI NUOVI ELEMENTI	☒ FRONTALINE ☒ TIMPANI ☒ ABBAINI ☐ BALCONI	☐ POGGIOLI ☒ LOGGE ☐ PORTICATI ☐ SCALE ESTERNE
NOTE :	Eliminazione della superfetazione (tettoia) posta a est.	

SCHEDA DI CENSIMENTO

N° ***4.5*** Prog. **33**

INDIVIDUAZIONE CARTOGRAFICA

Tavola P.R.G. 13.3 – Foglio 4

LOCALIZZAZIONE

LOCALITA' Laiten

VIA Laiten

ESTRATTO PLANIMETRIE PRG

SCALA 1 : 2.000

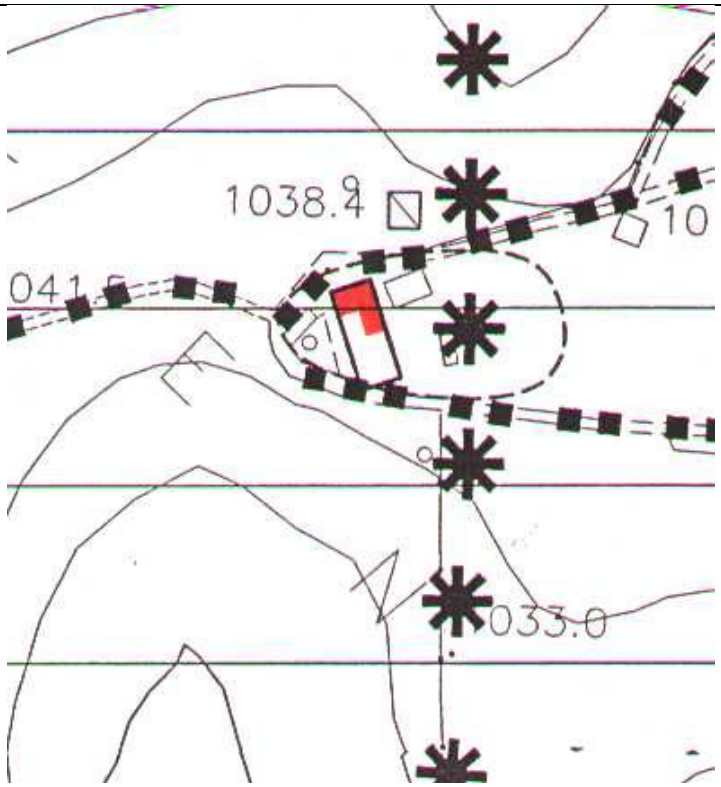

Zona Territoriale Omogenea E 2 ambito

Edificio Classe 3

Fascia di Rispetto :

STRADALE	NO
FLUVIALE	NO
L. 431/85	NO
ALTRE	SI

ESTRATTO CATASTALE

SCALA 1 : 1.000

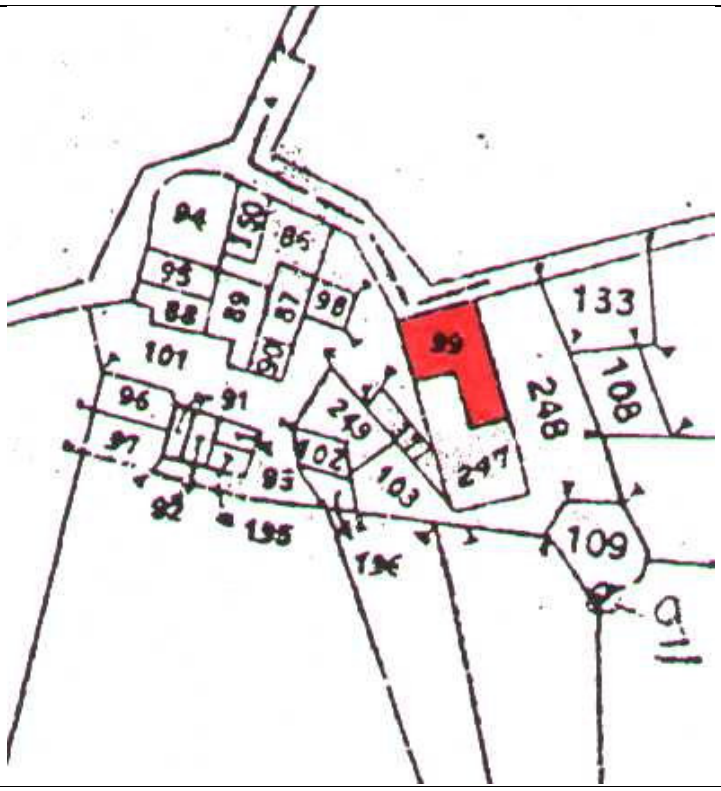

FOGLIO 2

MAPPALI 99

VARIANTE PARZIALE 2^

CENSIMENTO DEGLI ANNESSI RUSTICI NON PIU' UTILI ALLA CONDUZIONE DEL FONDO - SCHEDE DI RILIEVO

INDIVIDUAZIONE FOTOGRAFICA | N° ***4.5*** Prog. **33**

FOTOGRAFIA 1

FOTOGRAFIA 2

INDIVIDUAZIONE TIPOLOGICA	N° ***4.5*** Prog. **33**
SISTEMA INSEDIATIVO	EDIFICIO ISOLATO si NUCLEO 2-3 UNITA' no CONTRADA no
SISTEMA TIPOLOGICO	EDIFICIO ISOLATO no ADIACENTE ALTRI EDIFICI RURALI si ADIACENTE ALTRI EDIFICI CIVILI si
TIPOLOGIA EDILIZIA **Riferimento Schede PRG Art. 43.15**	Tipo **D**
POSIZIONE PLANIMETRICA	Schema **1**

CARATTERISTICHE EDILIZIE	ELEMENTI DI RILIEVO			STATO DI CONSERVAZIONE	ELEMENTI ESTRANEI		
	SI	NO	Parti		SI	NO	Parti
MURATURE PERIMETRALI	☐	☒	☐	discreto	☐	☒	☐
MURATURE INTERNE	☐	☒	☐	discreto	☐	☒	☐
SOLAI	☐	☒	☐	sufficiente	☐	☒	☐
COPERTURA	☐	☒	☐	sufficiente	☐	☒	☐
FINITURE	☐	☐	☒	suficiente	☐	☒	☐

INDICAZIONI PER IL RECUPERO		
TIPO DI INTERVENTO	PARTI ESTERNE	RS/RI1*
	PARTI INTERNE	RI1/RI2
ENTITÀ DEL RECUPERO	VOLUME	
MODALITA' DI INTERVENTO	☒ POSIZIONE PLANIMETRICA ORIGINARIA ☐ IN LOCO CON PICCOLI SCOSTAMENTI DALLA SAGOMA ORIGINARIA PER: ☐ RISPETTARE DISTANZE DA EDIFICI ☐ RISPETTARE DISTANZE DA STRADE ☐ ALLINEARSI CON EDIFICI ESISTENTI ☐ RICOMPATTARE IL PERIMETRO ☒ IN ALLINEAMENTO CON LA LINEA DI GRONDA DEGLI EDIFICI CONTERMINI ☒ IN ALLINEAMENTO CON LA LINEA DI COLMO DEGLI EDIFICI CONTERMINI	
TIPOLOGIA EDILIZIA DI PROGETTO **Riferimento Schede PRG Art. 43.15**	Tipo D Schema 1	
INSERIMENTO DI NUOVI ELEMENTI	☐ FRONTALINE ☐ TIMPANI ☐ ABBAINI ☐ BALCONI	☐ POGGIOLI ☐ LOGGE ☐ PORTICATI ☐ SCALE ESTERNE
NOTE :		

SCHEDA DI CENSIMENTO

N° ***1.1*** Prog. **34**

INDIVIDUAZIONE CARTOGRAFICA

Tavola P.R.G. 13.3 – Foglio 1

LOCALIZZAZIONE

LOCALITA' S. Domenico

VIA Tintoretto

ESTRATTO PLANIMETRIE PRG

SCALA 1 : 2.000

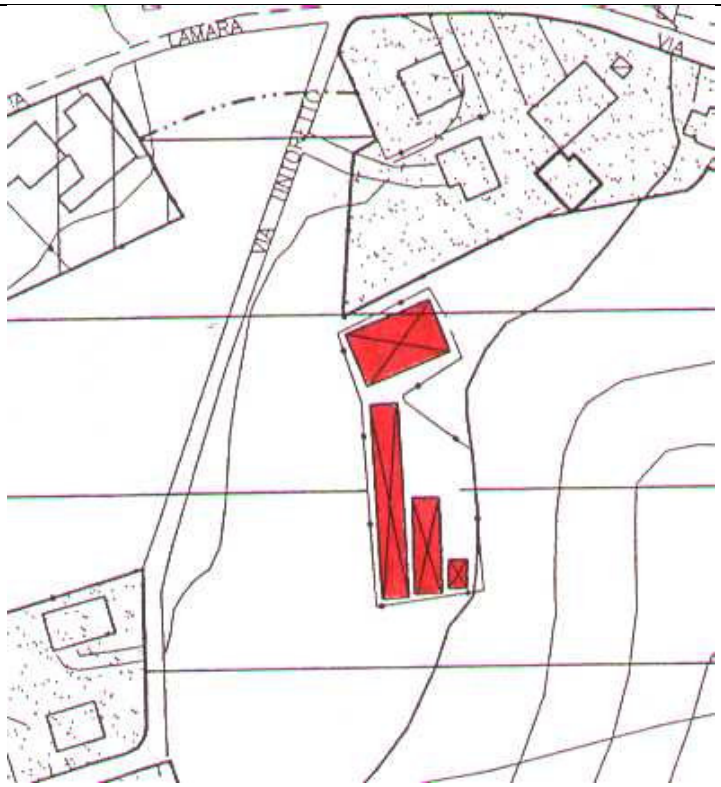

Zona Territoriale Omogenea E 2

Edificio non classificato

Fascia di Rispetto :

STRADALE	NO
FLUVIALE	NO
L. 431/85	NO
ALTRE	NO

ESTRATTO CATASTALE

SCALA 1 : 1.000

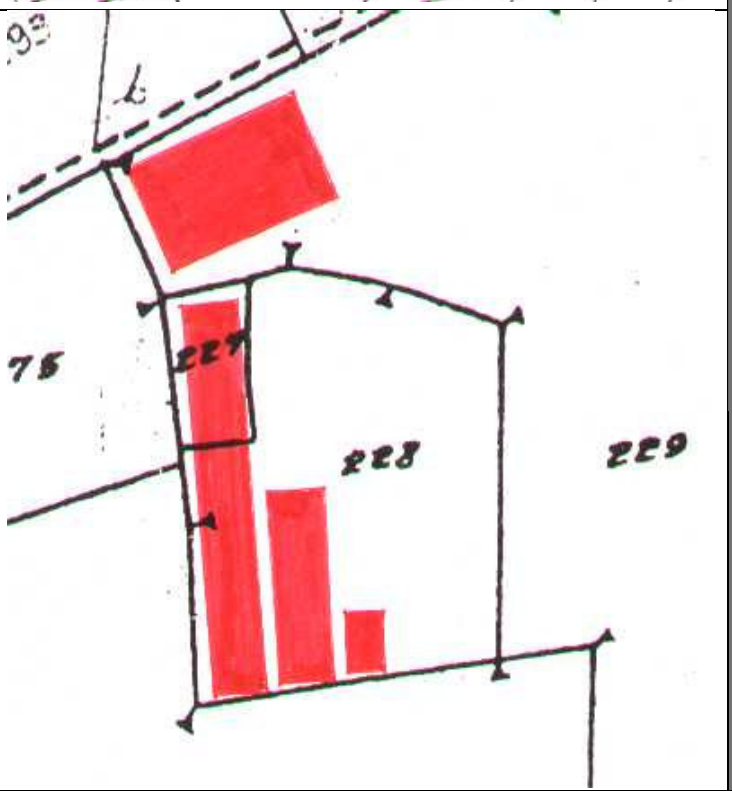

FOGLIO 62

MAPPALI 227, 228, 229

VARIANTE PARZIALE 2^

CENSIMENTO DEGLI ANNESSI RUSTICI NON PIU' UTILI ALLA CONDUZIONE DEL FONDO - SCHEDE DI RILIEVO

INDIVIDUAZIONE FOTOGRAFICA | N° ***1.1*** Prog. **34**

FOTOGRAFIA 1

FOTOGRAFIA 2

INDIVIDUAZIONE TIPOLOGICA	N° ***1.1*** Prog. **34**
SISTEMA INSEDIATIVO	EDIFICIO ISOLATO no NUCLEO 2-3 UNITA' si CONTRADA no
SISTEMA TIPOLOGICO	EDIFICIO ISOLATO si ADIACENTE ALTRI EDIFICI RURALI no ADIACENTE ALTRI EDIFICI CIVILI no
TIPOLOGIA EDILIZIA **Riferimento Schede PRG Art. 43.15**	Tipo **D**
POSIZIONE PLANIMETRICA	Schema **5**

CARATTERISTICHE EDILIZIE	ELEMENTI DI RILIEVO			STATO DI CONSERVAZIONE	ELEMENTI ESTRANEI		
	SI	NO	Parti		SI	NO	Parti
MURATURE PERIMETRALI	☐	☒	☐	pessimo	☐	☐	☐
MURATURE INTERNE	☐	☒	☐	---	☐	☐	☐
SOLAI	☐	☒	☐	---	☐	☐	☐
COPERTURA	☐	☒	☐	pessimo	☐	☐	☐
FINITURE	☐	☒	☐	---	☐	☐	☐

INDICAZIONI PER IL RECUPERO		
TIPO DI INTERVENTO	PARTI ESTERNE	SO2*
	PARTI INTERNE	---
ENTITÀ DEL RECUPERO	1/3 S.L.P.	
MODALITA' DI INTERVENTO	☐ POSIZIONE PLANIMETRICA ORIGINARIA ☐ IN LOCO CON PICCOLI SCOSTAMENTI DALLA SAGOMA ORIGINARIA PER: ☐ RISPETTARE DISTANZE DA EDIFICI ☐ RISPETTARE DISTANZE DA STRADE ☐ ALLINEARSI CON EDIFICI ESISTENTI ☐ RICOMPATTARE IL PERIMETRO ☐ IN ALLINEAMENTO CON LA LINEA DI GRONDA DEGLI EDIFICI CONTERMINI ☐ IN ALLINEAMENTO CON LA LINEA DI COLMO DEGLI EDIFICI CONTERMINI	
TIPOLOGIA EDILIZIA DI PROGETTO **Riferimento Schede PRG Art. 43.15**	Tipo B, C, D Schema 5	
INSERIMENTO DI NUOVI ELEMENTI	☐ FRONTALINE ☐ TIMPANI ☐ ABBAINI ☐ BALCONI	☐ POGGIOLI ☐ LOGGE ☐ PORTICATI ☐ SCALE ESTERNE
NOTE :	Il recupero dovrà avvenire esclusivamente all'interno di un'area E4, E 3 o E 2 ambito, ai sensi dell'art. 5 delle Norme Tecniche di Attuazione allegate al presente Censimento.	

SCHEDA DI CENSIMENTO

N° ***1.2*** Prog. **35**

INDIVIDUAZIONE CARTOGRAFICA

Tavola P.R.G. 13.3 – Foglio 1

LOCALIZZAZIONE

LOCALITA' Grozar

VIA Büscar

ESTRATTO PLANIMETRIE PRG

SCALA 1 : 2.000

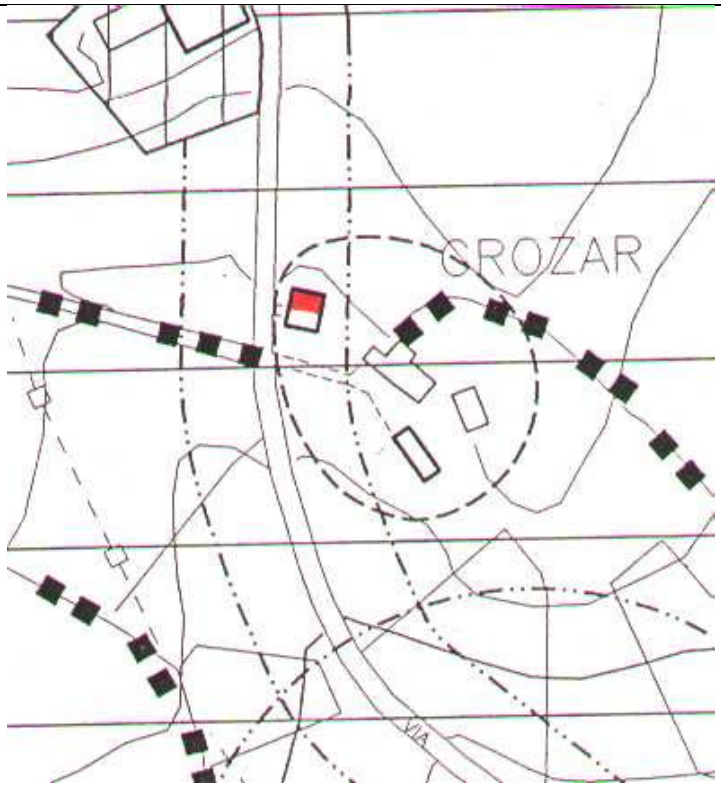

Zona Territoriale Omogenea E 2 ambito

Edificio Classe 3

Fascia di Rispetto :

STRADALE	SI
FLUVIALE	NO
L. 431/85	NO
ALTRE	NO

ESTRATTO CATASTALE

SCALA 1 : 1.000

FOGLIO 61

MAPPALI 177

VARIANTE PARZIALE 2^

CENSIMENTO DEGLI ANNESSI RUSTICI NON PIU' UTILI ALLA CONDUZIONE DEL FONDO - SCHEDE DI RILIEVO

INDIVIDUAZIONE FOTOGRAFICA | N° ***1.2*** Prog. **35**

FOTOGRAFIA 1

FOTOGRAFIA 2

INDIVIDUAZIONE TIPOLOGICA	N° ***1.2*** Prog. **35**
SISTEMA INSEDIATIVO	EDIFICIO ISOLATO no NUCLEO 2-3 UNITA' si CONTRADA no
SISTEMA TIPOLOGICO	EDIFICIO ISOLATO si ADIACENTE ALTRI EDIFICI RURALI no ADIACENTE ALTRI EDIFICI CIVILI no
TIPOLOGIA EDILIZIA **Riferimento Schede PRG Art. 43.15**	Tipo **C**
POSIZIONE PLANIMETRICA	Schema **5**

CARATTERISTICHE EDILIZIE	ELEMENTI DI RILIEVO			STATO DI CONSERVAZIONE	ELEMENTI ESTRANEI		
	SI	NO	Parti		SI	NO	Parti
MURATURE PERIMETRALI	☒	☐	☐	sufficiente	☐	☒	☐
MURATURE INTERNE	☐	☒	☐	sufficiente	☐	☒	☐
SOLAI	☐	☒	☐	sufficiente	☐	☒	☐
COPERTURA	☐	☒	☐	sufficiente	☐	☒	☐
FINITURE	☐	☒	☐	pessimo	☐	☐	☒

INDICAZIONI PER IL RECUPERO		
TIPO DI INTERVENTO	PARTI ESTERNE	RS/RI1*
	PARTI INTERNE	RI1/RI2
ENTITÀ DEL RECUPERO	VOLUME	
MODALITA' DI INTERVENTO	☒ POSIZIONE PLANIMETRICA ORIGINARIA ☐ IN LOCO CON PICCOLI SCOSTAMENTI DALLA SAGOMA ORIGINARIA PER: ☐ RISPETTARE DISTANZE DA EDIFICI ☐ RISPETTARE DISTANZE DA STRADE ☐ ALLINEARSI CON EDIFICI ESISTENTI ☐ RICOMPATTARE IL PERIMETRO ☐ IN ALLINEAMENTO CON LA LINEA DI GRONDA DEGLI EDIFICI CONTERMINI ☐ IN ALLINEAMENTO CON LA LINEA DI COLMO DEGLI EDIFICI CONTERMINI	
TIPOLOGIA EDILIZIA DI PROGETTO **Riferimento Schede PRG Art. 43.15**	Tipo C Schema 5	
INSERIMENTO DI NUOVI ELEMENTI	☐ FRONTALINE ☐ TIMPANI ☐ ABBAINI ☐ BALCONI	☐ POGGIOLI ☐ LOGGE ☐ PORTICATI ☐ SCALE ESTERNE
NOTE :		

SCHEDA DI CENSIMENTO

N° ***1.3*** Prog. **36**

INDIVIDUAZIONE CARTOGRAFICA

Tavola P.R.G. 13.3 – Foglio 1

LOCALIZZAZIONE

LOCALITA' Grozar

VIA Büscar

ESTRATTO PLANIMETRIE PRG

SCALA 1 : 2.000

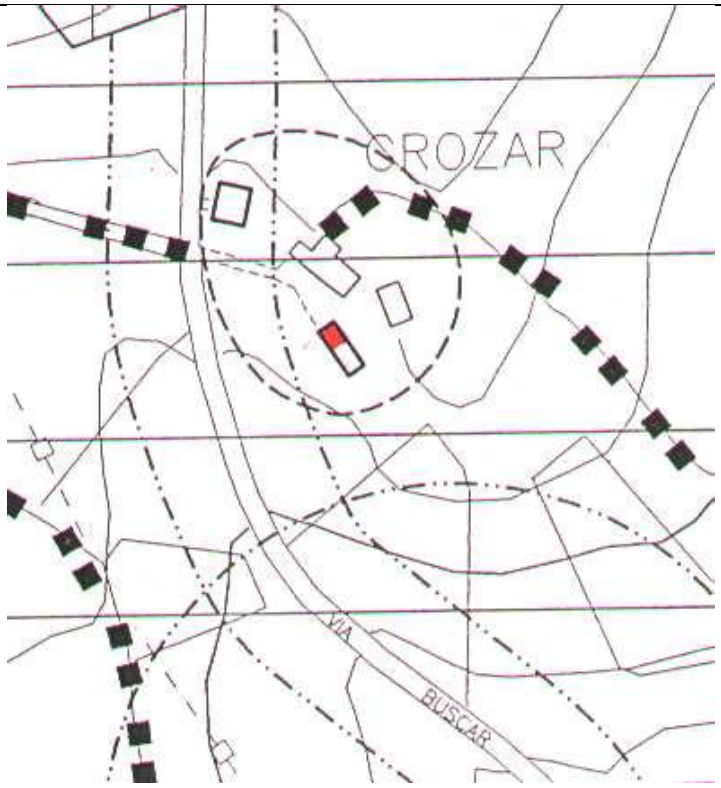

Zona Territoriale Omogenea E 2 ambito

Edificio Classe 3

Fascia di Rispetto :

STRADALE	NO
FLUVIALE	NO
L. 431/85	NO
ALTRE	NO

ESTRATTO CATASTALE

SCALA 1 : 1.000

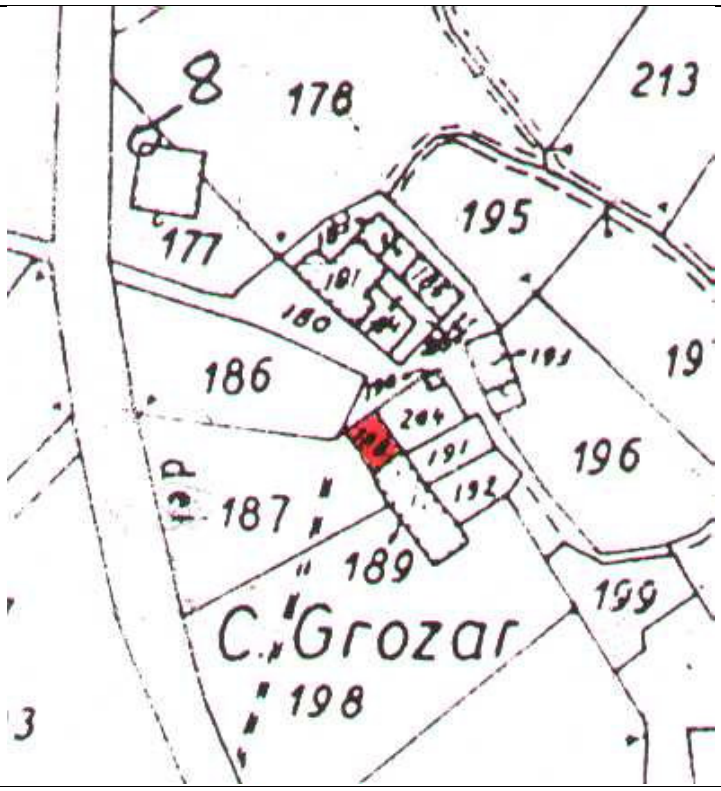

FOGLIO 61

MAPPALI 188

VARIANTE PARZIALE 2^

CENSIMENTO DEGLI ANNESSI RUSTICI NON PIU' UTILI ALLA CONDUZIONE DEL FONDO - SCHEDE DI RILIEVO

INDIVIDUAZIONE FOTOGRAFICA | N° ***1.3*** Prog. **36**

FOTOGRAFIA 1

FOTOGRAFIA 2

INDIVIDUAZIONE TIPOLOGICA	N° ***1.3*** Prog. **36**
SISTEMA INSEDIATIVO	EDIFICIO ISOLATO no NUCLEO 2-3 UNITA' si CONTRADA no
SISTEMA TIPOLOGICO	EDIFICIO ISOLATO no ADIACENTE ALTRI EDIFICI RURALI no ADIACENTE ALTRI EDIFICI CIVILI si
TIPOLOGIA EDILIZIA **Riferimento Schede PRG Art. 43.15**	Tipo **C**
POSIZIONE PLANIMETRICA	Schema **1**

CARATTERISTICHE EDILIZIE	ELEMENTI DI RILIEVO			STATO DI CONSERVAZIONE	ELEMENTI ESTRANEI		
	SI	NO	Parti		SI	NO	Parti
MURATURE PERIMETRALI	☐	☒	☐	sufficiente	☐	☒	☐
MURATURE INTERNE	☐	☒	☐	sufficiente	☐	☒	☐
SOLAI	☐	☒	☐	sufficiente	☐	☒	☐
COPERTURA	☐	☒	☐	sufficiente	☐	☒	☐
FINITURE	☐	☒	☐	---	☐	☒	☐

INDICAZIONI PER IL RECUPERO		
TIPO DI INTERVENTO	PARTI ESTERNE	RS/RI1*
	PARTI INTERNE	RI1/RI2
ENTITÀ DEL RECUPERO	VOLUME	
MODALITA' DI INTERVENTO	☒ POSIZIONE PLANIMETRICA ORIGINARIA ☐ IN LOCO CON PICCOLI SCOSTAMENTI DALLA SAGOMA ORIGINARIA PER: ☐ RISPETTARE DISTANZE DA EDIFICI ☐ RISPETTARE DISTANZE DA STRADE ☐ ALLINEARSI CON EDIFICI ESISTENTI ☐ RICOMPATTARE IL PERIMETRO ☐ IN ALLINEAMENTO CON LA LINEA DI GRONDA DEGLI EDIFICI CONTERMINI ☐ IN ALLINEAMENTO CON LA LINEA DI COLMO DEGLI EDIFICI CONTERMINI	
TIPOLOGIA EDILIZIA DI PROGETTO **Riferimento Schede PRG Art. 43.15**	Tipo C Schema 1	
INSERIMENTO DI NUOVI ELEMENTI	☐ FRONTALINE ☐ TIMPANI ☐ ABBAINI ☐ BALCONI	☐ POGGIOLI ☐ LOGGE ☐ PORTICATI ☐ SCALE ESTERNE
NOTE :		

SCHEDA DI CENSIMENTO

N° ***1.4*** Prog. **37**

INDIVIDUAZIONE CARTOGRAFICA

Tavola P.R.G. 13.3 – Foglio 1

LOCALIZZAZIONE

LOCALITA' Büscar

VIA Büscar

ESTRATTO PLANIMETRIE PRG

SCALA 1 : 2.000

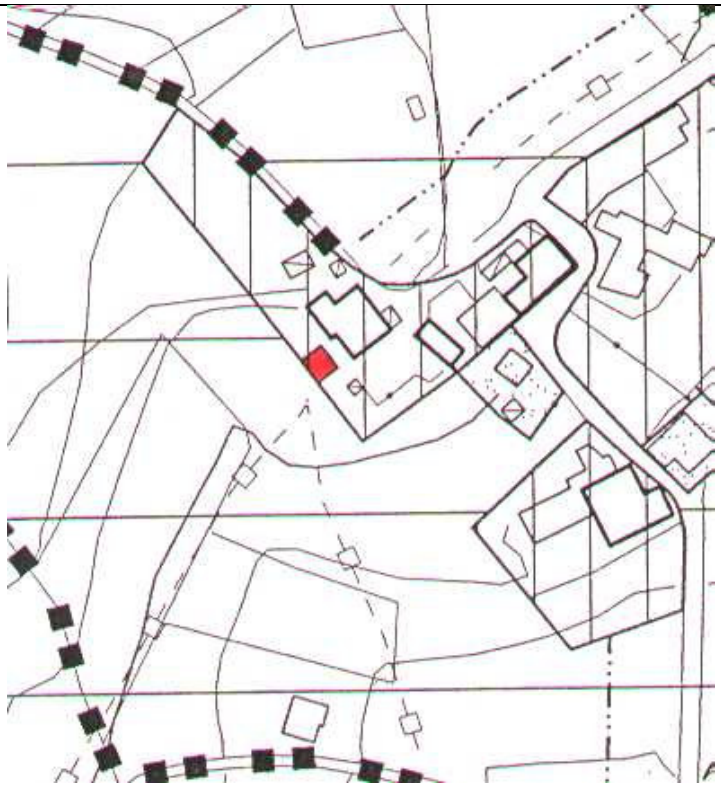

Zona Territoriale Omogenea E 3

Edificio Caratterizzante il tessuto edilizio del contesto rurale

Fascia di Rispetto :

STRADALE	NO
FLUVIALE	NO
L. 431/85	NO
ALTRE	NO

ESTRATTO CATASTALE

SCALA 1 : 1.000

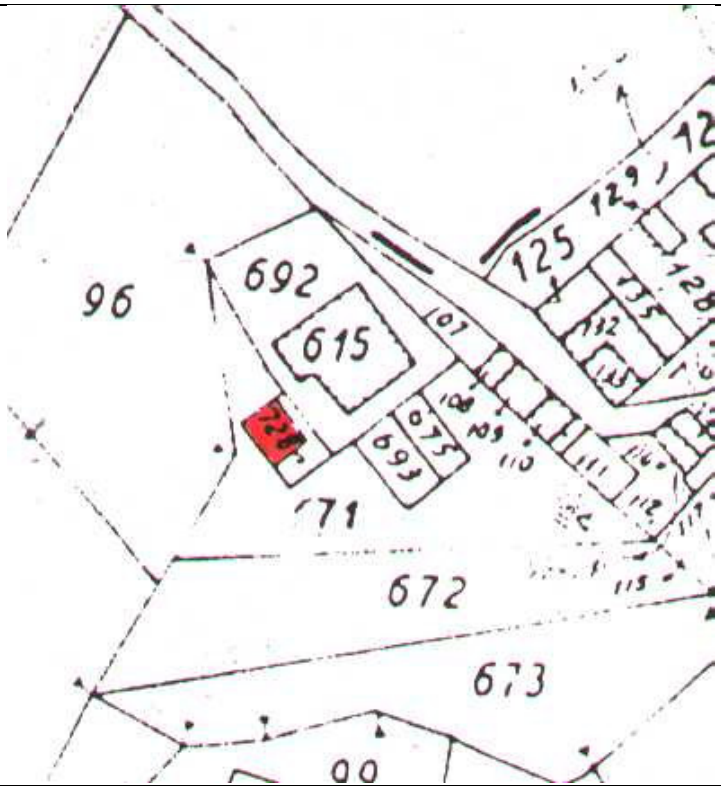

FOGLIO 61

MAPPALI 728

VARIANTE PARZIALE 2^

CENSIMENTO DEGLI ANNESSI RUSTICI NON PIU' UTILI ALLA CONDUZIONE DEL FONDO - SCHEDE DI RILIEVO

INDIVIDUAZIONE FOTOGRAFICA | N° ***1.4*** Prog. **37**

FOTOGRAFIA 1

FOTOGRAFIA 2

INDIVIDUAZIONE TIPOLOGICA	N° ***1.4*** Prog. **37**
SISTEMA INSEDIATIVO	EDIFICIO ISOLATO no NUCLEO 2-3 UNITA' no CONTRADA si
SISTEMA TIPOLOGICO	EDIFICIO ISOLATO si ADIACENTE ALTRI EDIFICI RURALI no ADIACENTE ALTRI EDIFICI CIVILI no
TIPOLOGIA EDILIZIA **Riferimento Schede PRG Art. 43.15**	Tipo **D**
POSIZIONE PLANIMETRICA	Schema **5**

CARATTERISTICHE EDILIZIE	ELEMENTI DI RILIEVO			STATO DI CONSERVAZIONE	ELEMENTI ESTRANEI		
	SI	NO	Parti		SI	NO	Parti
MURATURE PERIMETRALI	☐	☒	☐	discreto	☐	☒	☐
MURATURE INTERNE	☐	☒	☐	discreto	☐	☒	☐
SOLAI	☐	☒	☐	discreto	☐	☒	☐
COPERTURA	☐	☒	☐	discreto	☐	☒	☐
FINITURE	☐	☒	☐	discreto	☐	☒	☐

INDICAZIONI PER IL RECUPERO		
TIPO DI INTERVENTO	PARTI ESTERNE	SO1/RI1 + ES
	PARTI INTERNE	SO1/RI2
ENTITÀ DEL RECUPERO	VOLUME	
MODALITA' DI INTERVENTO	☒ POSIZIONE PLANIMETRICA ORIGINARIA ☐ IN LOCO CON PICCOLI SCOSTAMENTI DALLA SAGOMA ORIGINARIA PER: ☐ RISPETTARE DISTANZE DA EDIFICI ☐ RISPETTARE DISTANZE DA STRADE ☐ ALLINEARSI CON EDIFICI ESISTENTI ☐ RICOMPATTARE IL PERIMETRO ☐ IN ALLINEAMENTO CON LA LINEA DI GRONDA DEGLI EDIFICI CONTERMINI ☐ IN ALLINEAMENTO CON LA LINEA DI COLMO DEGLI EDIFICI CONTERMINI	
TIPOLOGIA EDILIZIA DI PROGETTO **Riferimento Schede PRG Art. 43.15**	Tipo D Schema 5	
INSERIMENTO DI NUOVI ELEMENTI	☒ FRONTALINE ☒ TIMPANI ☒ ABBAINI ☐ BALCONI	☐ POGGIOLI ☐ LOGGE ☐ PORTICATI ☐ SCALE ESTERNE
NOTE :	Eliminazione superfetazione posta ad est	

SCHEDA DI CENSIMENTO

N° ***1.5*** Prog. **38**

INDIVIDUAZIONE CARTOGRAFICA

Tavola P.R.G. 13.3 – Foglio 1

LOCALIZZAZIONE

LOCALITA' Büscar

VIA Büscar

ESTRATTO PLANIMETRIE PRG

SCALA 1 : 2.000

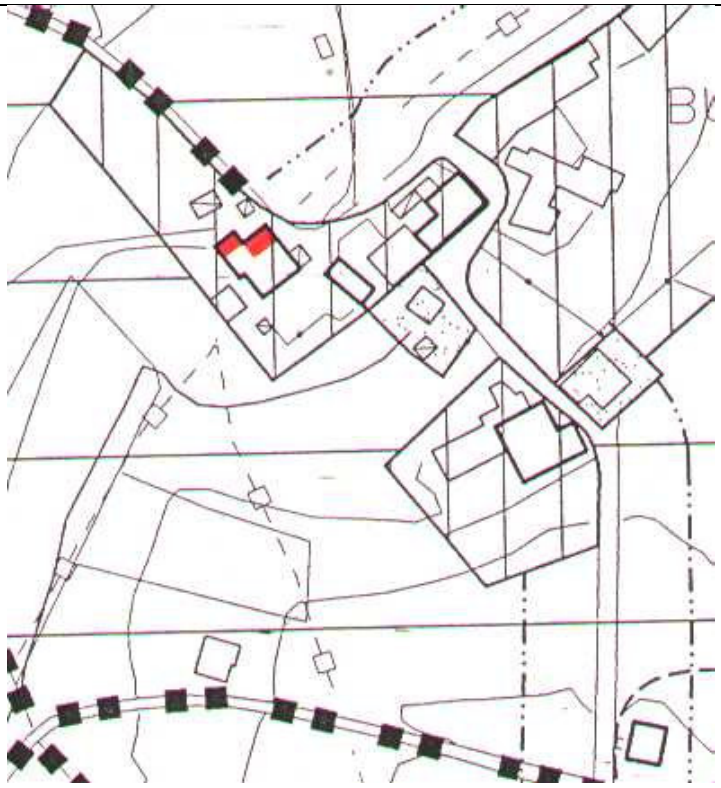

Zona Territoriale Omogenea E 3

Edificio Classe 3

Fascia di Rispetto :

STRADALE	NO
FLUVIALE	NO
L. 431/85	NO
ALTRE	NO

ESTRATTO CATASTALE

SCALA 1 : 1.000

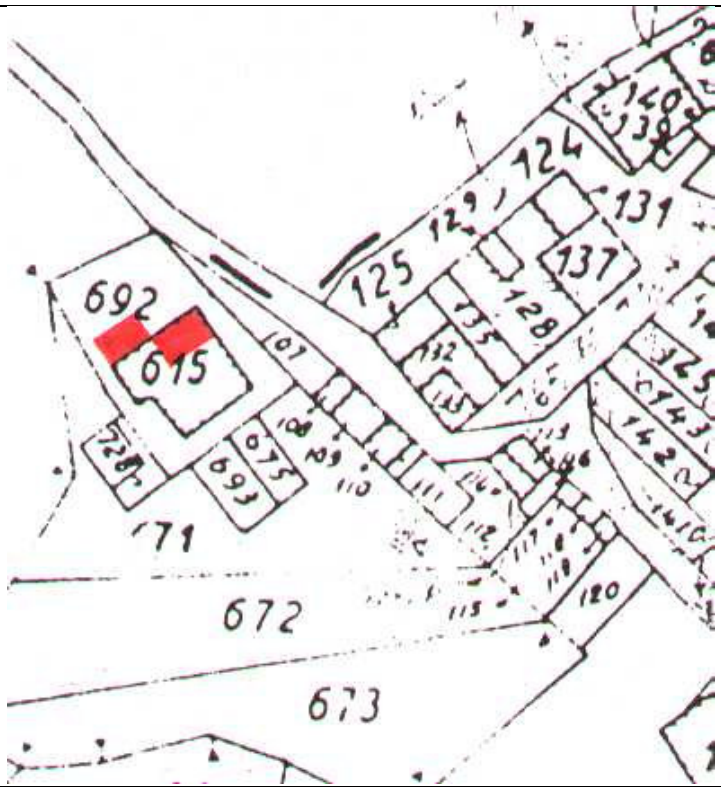

FOGLIO 61

MAPPALI 615, 692

VARIANTE PARZIALE 2^

CENSIMENTO DEGLI ANNESSI RUSTICI NON PIU' UTILI ALLA CONDUZIONE DEL FONDO - SCHEDE DI RILIEVO

INDIVIDUAZIONE FOTOGRAFICA | N° ***1.5*** Prog. **38**

FOTOGRAFIA 1

FOTOGRAFIA 2

INDIVIDUAZIONE TIPOLOGICA	N° ***1.5*** Prog. **38**
SISTEMA INSEDIATIVO	EDIFICIO ISOLATO no NUCLEO 2-3 UNITA' si CONTRADA no
SISTEMA TIPOLOGICO	EDIFICIO ISOLATO no ADIACENTE ALTRI EDIFICI RURALI no ADIACENTE ALTRI EDIFICI CIVILI si
TIPOLOGIA EDILIZIA **Riferimento Schede PRG Art. 43.15**	Tipo **B + E**
POSIZIONE PLANIMETRICA	Schema **3 + 1**

CARATTERISTICHE EDILIZIE	ELEMENTI DI RILIEVO			STATO DI CONSERVAZIONE	ELEMENTI ESTRANEI		
	SI	NO	Parti		SI	NO	Parti
MURATURE PERIMETRALI	☐	☒	☐	discreto	☐	☒	☐
MURATURE INTERNE	☐	☒	☐	discreto	☐	☒	☐
SOLAI	☐	☒	☐	discreto	☐	☒	☐
COPERTURA	☐	☒	☐	discreto	☐	☒	☐
FINITURE	☐	☐	☒	sufficiente	☐	☒	☐

INDICAZIONI PER IL RECUPERO		
TIPO DI INTERVENTO	PARTI ESTERNE	RS/RI1* + SO1/RI2
	PARTI INTERNE	RI1/RI2 + SO1/RI2
ENTITÀ DEL RECUPERO	VOLUME + S.L.P. FINO MAX 300 MQ	
MODALITA' DI INTERVENTO	☒ POSIZIONE PLANIMETRICA ORIGINARIA ☐ IN LOCO CON PICCOLI SCOSTAMENTI DALLA SAGOMA ORIGINARIA PER: ☐ RISPETTARE DISTANZE DA EDIFICI ☐ RISPETTARE DISTANZE DA STRADE ☐ ALLINEARSI CON EDIFICI ESISTENTI ☐ RICOMPATTARE IL PERIMETRO ☐ IN ALLINEAMENTO CON LA LINEA DI GRONDA DEGLI EDIFICI CONTERMINI ☐ IN ALLINEAMENTO CON LA LINEA DI COLMO DEGLI EDIFICI CONTERMINI	
TIPOLOGIA EDILIZIA DI PROGETTO **Riferimento Schede PRG Art. 43.15**	Tipo B + C, D Schema 3 + 1	
INSERIMENTO DI NUOVI ELEMENTI	☐ FRONTALINE ☐ TIMPANI ☐ ABBAINI ☐ BALCONI	☐ POGGIOLI ☒ LOGGE ☐ PORTICATI ☐ SCALE ESTERNE
NOTE :	La porzione posta sull'angolo nord-ovest dell'edificio principale, è riclassificata come edificio non classificato, con i conseguenti tipi di interventi e le entità del recupero ammessi	

SCHEDA DI CENSIMENTO

N° ***1.6*** Prog. **39**

INDIVIDUAZIONE CARTOGRAFICA

Tavola P.R.G. 13.3 – Foglio 1

LOCALIZZAZIONE

LOCALITA' Büscar

VIA Büscar

ESTRATTO PLANIMETRIE PRG

SCALA 1 : 2.000

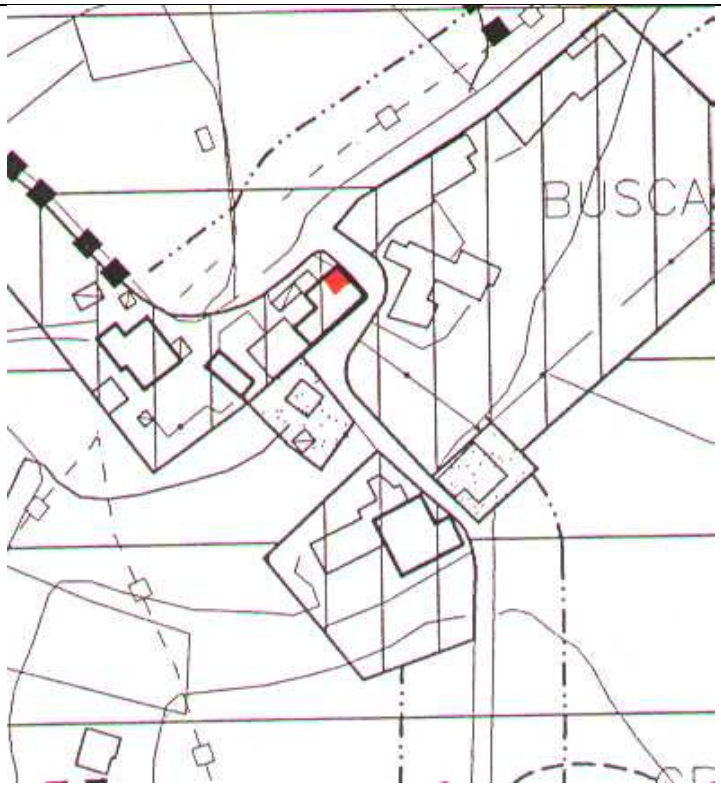

Zona Territoriale Omogenea E 3

Edificio Classe 3

Fascia di Rispetto :

STRADALE	NO
FLUVIALE	NO
L. 431/85	NO
ALTRE	NO

ESTRATTO CATASTALE

SCALA 1 : 1.000

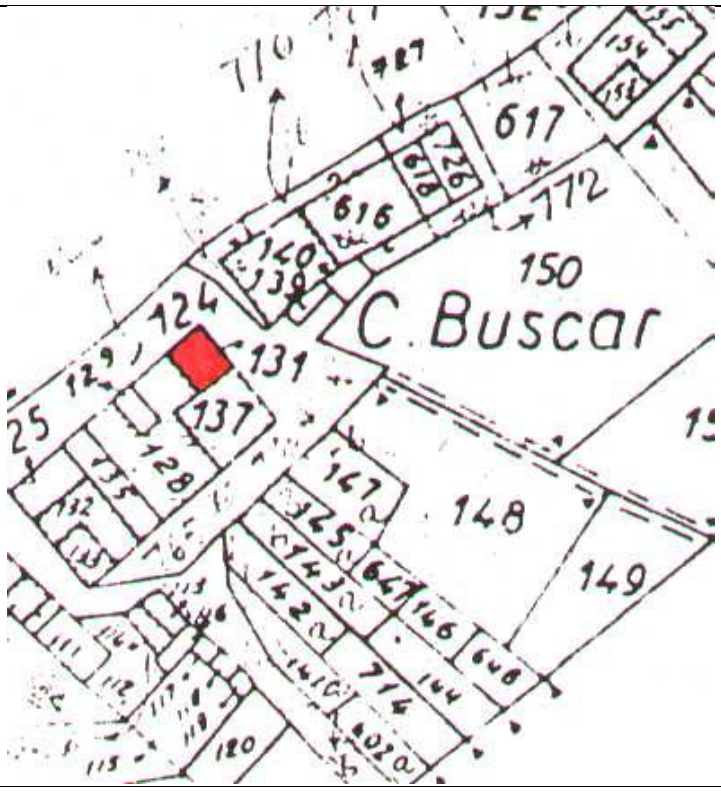

FOGLIO 61

MAPPALI 131

VARIANTE PARZIALE 2^

CENSIMENTO DEGLI ANNESSI RUSTICI NON PIU' UTILI ALLA CONDUZIONE DEL FONDO - SCHEDE DI RILIEVO

INDIVIDUAZIONE FOTOGRAFICA | N° ***1.6*** Prog. **39**

FOTOGRAFIA 1

FOTOGRAFIA 2

INDIVIDUAZIONE TIPOLOGICA	N° ***1.6*** Prog. **39**
SISTEMA INSEDIATIVO	EDIFICIO ISOLATO no NUCLEO 2-3 UNITA' no CONTRADA si
SISTEMA TIPOLOGICO	EDIFICIO ISOLATO no ADIACENTE ALTRI EDIFICI RURALI no ADIACENTE ALTRI EDIFICI CIVILI si
TIPOLOGIA EDILIZIA **Riferimento Schede PRG Art. 43.15**	Tipo **C**
POSIZIONE PLANIMETRICA	Schema **3**

CARATTERISTICHE EDILIZIE	ELEMENTI DI RILIEVO			STATO DI CONSERVAZIONE	ELEMENTI ESTRANEI		
	SI	NO	Parti		SI	NO	Parti
MURATURE PERIMETRALI	☐	☒	☐	discreto	☐	☒	☐
MURATURE INTERNE	☐	☒	☐	discreto	☐	☒	☐
SOLAI	☐	☒	☐	discreto	☐	☒	☐
COPERTURA	☐	☒	☐	discreto	☐	☒	☐
FINITURE	☐	☐	☒	sufficiente	☐	☒	☐

INDICAZIONI PER IL RECUPERO		
TIPO DI INTERVENTO	PARTI ESTERNE	RS/RI1*
	PARTI INTERNE	RI1/RI2
ENTITÀ DEL RECUPERO	VOLUME	
MODALITA' DI INTERVENTO	☒ POSIZIONE PLANIMETRICA ORIGINARIA ☐ IN LOCO CON PICCOLI SCOSTAMENTI DALLA SAGOMA ORIGINARIA PER: ☐ RISPETTARE DISTANZE DA EDIFICI ☐ RISPETTARE DISTANZE DA STRADE ☐ ALLINEARSI CON EDIFICI ESISTENTI ☐ RICOMPATTARE IL PERIMETRO ☒ IN ALLINEAMENTO CON LA LINEA DI GRONDA DEGLI EDIFICI CONTERMINI ☒ IN ALLINEAMENTO CON LA LINEA DI COLMO DEGLI EDIFICI CONTERMINI	
TIPOLOGIA EDILIZIA DI PROGETTO **Riferimento Schede PRG Art. 43.15**	Tipo C Schema 3	
INSERIMENTO DI NUOVI ELEMENTI	☐ FRONTALINE ☐ TIMPANI ☐ ABBAINI ☐ BALCONI	☐ POGGIOLI ☐ LOGGE ☐ PORTICATI ☐ SCALE ESTERNE
NOTE :		

SCHEDA DI CENSIMENTO

N° ***1.7*** Prog. **40**

INDIVIDUAZIONE CARTOGRAFICA

Tavola P.R.G. 13.3 – Foglio 1

LOCALIZZAZIONE

LOCALITA' Bosco

VIA Bosco

ESTRATTO PLANIMETRIE PRG

SCALA 1 : 2.000

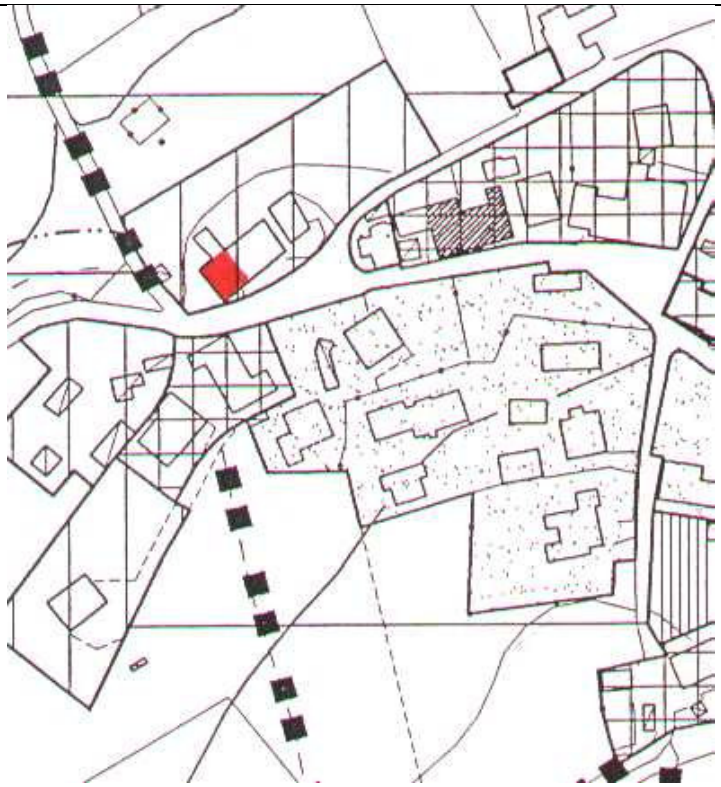

Zona Territoriale Omogenea E 3

Edificio non classificato

Fascia di Rispetto :

STRADALE	SI
FLUVIALE	NO
L. 431/85	NO
ALTRE	NO

ESTRATTO CATASTALE

SCALA 1 : 1.000

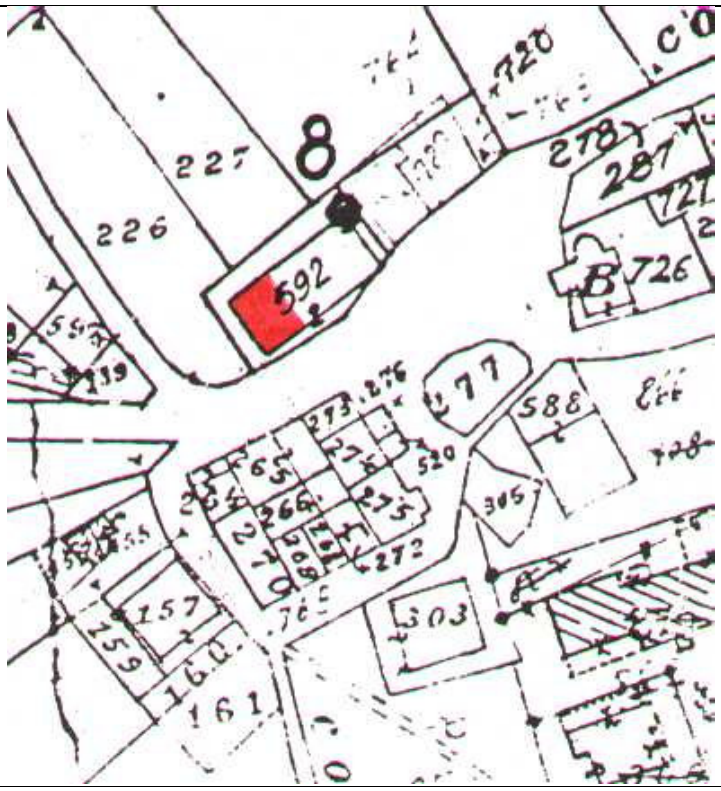

FOGLIO 58

MAPPALI 592

VARIANTE PARZIALE 2^

CENSIMENTO DEGLI ANNESSI RUSTICI NON PIU' UTILI ALLA CONDUZIONE DEL FONDO - SCHEDE DI RILIEVO

INDIVIDUAZIONE FOTOGRAFICA | N° ***1.7*** Prog. **40**

FOTOGRAFIA 1

FOTOGRAFIA 2

INDIVIDUAZIONE TIPOLOGICA	N° ***1.7*** Prog. **40**
SISTEMA INSEDIATIVO	EDIFICIO ISOLATO no NUCLEO 2-3 UNITA' no CONTRADA si
SISTEMA TIPOLOGICO	EDIFICIO ISOLATO no ADIACENTE ALTRI EDIFICI RURALI no ADIACENTE ALTRI EDIFICI CIVILI si
TIPOLOGIA EDILIZIA **Riferimento Schede PRG Art. 43.15**	Tipo **C**
POSIZIONE PLANIMETRICA	Schema **1**

CARATTERISTICHE EDILIZIE	ELEMENTI DI RILIEVO			STATO DI CONSERVAZIONE	ELEMENTI ESTRANEI		
	SI	NO	Parti		SI	NO	Parti
MURATURE PERIMETRALI	☐	☒	☐	buono	☐	☒	☐
MURATURE INTERNE	☐	☒	☐	buono	☐	☒	☐
SOLAI	☐	☒	☐	buono	☐	☒	☐
COPERTURA	☐	☒	☐	buono	☐	☒	☐
FINITURE	☐	☒	☐	sufficiente	☐	☒	☐

INDICAZIONI PER IL RECUPERO		
TIPO DI INTERVENTO	PARTI ESTERNE	SO1/RI2 + ES
	PARTI INTERNE	SO1/RI2
ENTITÀ DEL RECUPERO	S.L.P. FINO MAX 300 MQ	
MODALITA' DI INTERVENTO	☒ POSIZIONE PLANIMETRICA ORIGINARIA ☐ IN LOCO CON PICCOLI SCOSTAMENTI DALLA SAGOMA ORIGINARIA PER: ☐ RISPETTARE DISTANZE DA EDIFICI ☐ RISPETTARE DISTANZE DA STRADE ☐ ALLINEARSI CON EDIFICI ESISTENTI ☐ RICOMPATTARE IL PERIMETRO ☐ IN ALLINEAMENTO CON LA LINEA DI GRONDA DEGLI EDIFICI CONTERMINI ☐ IN ALLINEAMENTO CON LA LINEA DI COLMO DEGLI EDIFICI CONTERMINI	
TIPOLOGIA EDILIZIA DI PROGETTO **Riferimento Schede PRG Art. 43.15**	Tipo C Schema 1	
INSERIMENTO DI NUOVI ELEMENTI	☒ FRONTALINE ☒ TIMPANI ☒ ABBAINI ☐ BALCONI	☐ POGGIOLI ☒ LOGGE ☐ PORTICATI ☐ SCALE ESTERNE
NOTE :	Edificio su due piani; Eliminazione superfetazioni addossate a nord	

SCHEDA DI CENSIMENTO	N° ***1.8*** Prog. **41**

INDIVIDUAZIONE CARTOGRAFICA	Tavola P.R.G. 13.3 – Foglio 1
LOCALIZZAZIONE	LOCALITA' Bosco VIA Bosco

ESTRATTO PLANIMETRIE PRG

SCALA 1 : 2.000

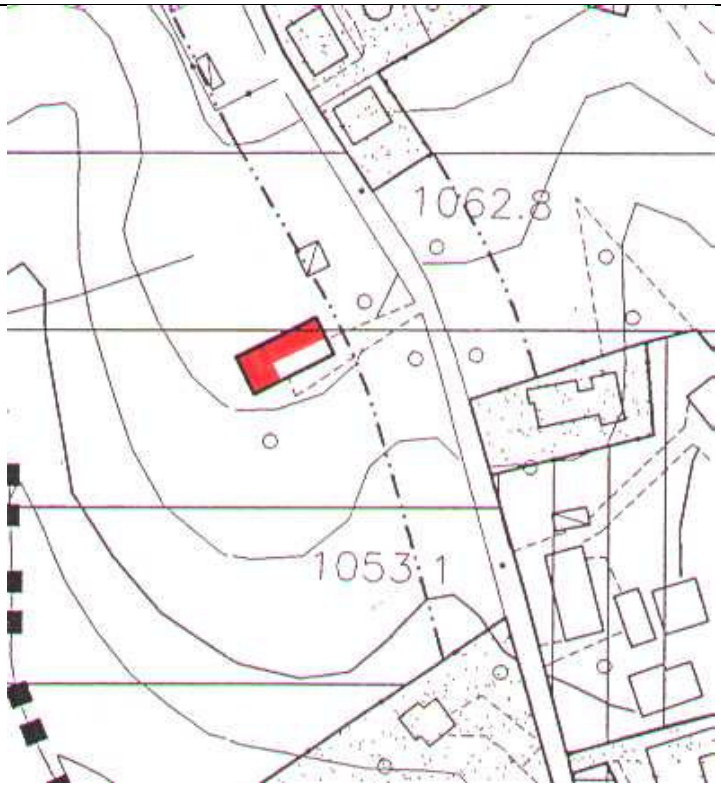

Zona Territoriale Omogenea E 2

Edificio Classe 3

Fascia di Rispetto :

STRADALE	NO
FLUVIALE	NO
L. 431/85	NO
ALTRE	NO

ESTRATTO CATASTALE

SCALA 1 : 1.000

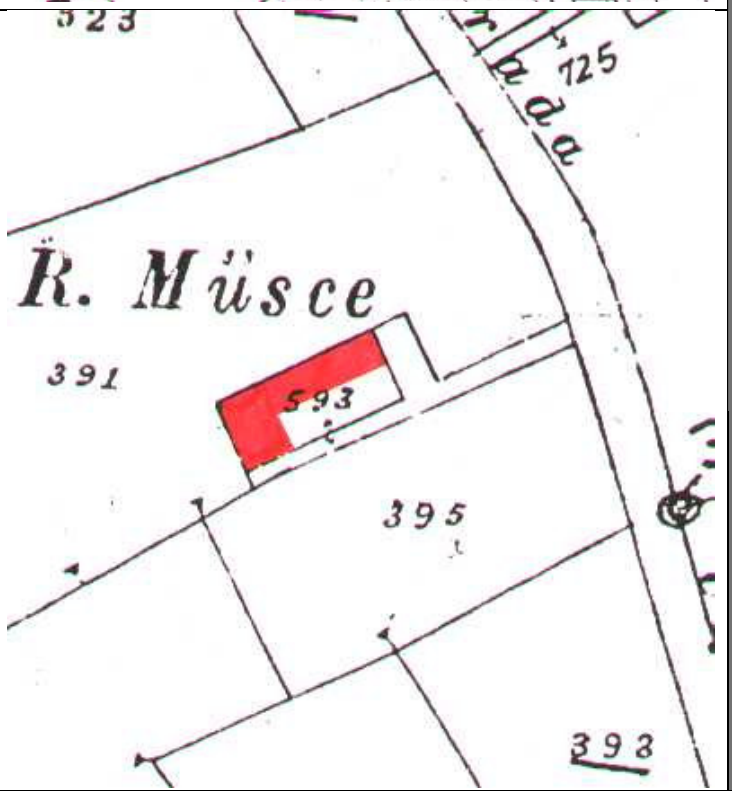

FOGLIO 58

MAPPALI 593

VARIANTE PARZIALE 2^

CENSIMENTO DEGLI ANNESSI RUSTICI NON PIU' UTILI ALLA CONDUZIONE DEL FONDO - SCHEDE DI RILIEVO

INDIVIDUAZIONE FOTOGRAFICA | N° ***1.8*** Prog. **41**

FOTOGRAFIA 1

FOTOGRAFIA 2

VARIANTE PARZIALE 2^
CENSIMENTO DEGLI ANNESSI RUSTICI NON PIU' UTILI ALLA CONDUZIONE DEL FONDO - SCHEDE DI RILIEVO

INDIVIDUAZIONE TIPOLOGICA	N° ***1.8*** Prog. **41**
SISTEMA INSEDIATIVO	EDIFICIO ISOLATO si NUCLEO 2-3 UNITA' no CONTRADA no
SISTEMA TIPOLOGICO	EDIFICIO ISOLATO no ADIACENTE ALTRI EDIFICI RURALI no ADIACENTE ALTRI EDIFICI CIVILI si
TIPOLOGIA EDILIZIA **Riferimento Schede PRG Art. 43.15**	Tipo **C**
POSIZIONE PLANIMETRICA	Schema **1 + 3**

CARATTERISTICHE EDILIZIE	ELEMENTI DI RILIEVO			STATO DI CONSERVAZIONE	ELEMENTI ESTRANEI		
	SI	NO	Parti		SI	NO	Parti
MURATURE PERIMETRALI	☐	☒	☐	discreto	☐	☒	☐
MURATURE INTERNE	☐	☒	☐	discreto	☐	☒	☐
SOLAI	☐	☒	☐	discreto	☐	☒	☐
COPERTURA	☐	☒	☐	discreto	☐	☒	☐
FINITURE	☐	☐	☒	discreto	☐	☒	☐

INDICAZIONI PER IL RECUPERO		
TIPO DI INTERVENTO	PARTI ESTERNE	RS/RI1*
	PARTI INTERNE	RI1/RI2
ENTITÀ DEL RECUPERO	VOLUME	
MODALITA' DI INTERVENTO	☒ POSIZIONE PLANIMETRICA ORIGINARIA ☐ IN LOCO CON PICCOLI SCOSTAMENTI DALLA SAGOMA ORIGINARIA PER: ☐ RISPETTARE DISTANZE DA EDIFICI ☐ RISPETTARE DISTANZE DA STRADE ☐ ALLINEARSI CON EDIFICI ESISTENTI ☐ RICOMPATTARE IL PERIMETRO ☒ IN ALLINEAMENTO CON LA LINEA DI GRONDA DEGLI EDIFICI CONTERMINI ☒ IN ALLINEAMENTO CON LA LINEA DI COLMO DEGLI EDIFICI CONTERMINI	
TIPOLOGIA EDILIZIA DI PROGETTO **Riferimento Schede PRG Art. 43.15**	Tipo C Schema 1 + 3	
INSERIMENTO DI NUOVI ELEMENTI	☐ FRONTALINE ☐ TIMPANI ☐ ABBAINI ☐ BALCONI	☐ POGGIOLI ☐ LOGGE ☐ PORTICATI ☐ SCALE ESTERNE
NOTE :		

SCHEDA DI CENSIMENTO

N° ***1.9*** Prog. **42**

INDIVIDUAZIONE CARTOGRAFICA

Tavola P.R.G. 13.3 – Foglio 1

LOCALIZZAZIONE

LOCALITA' Guardinalti

VIA Guardinalti

ESTRATTO PLANIMETRIE PRG

SCALA 1 : 2.000

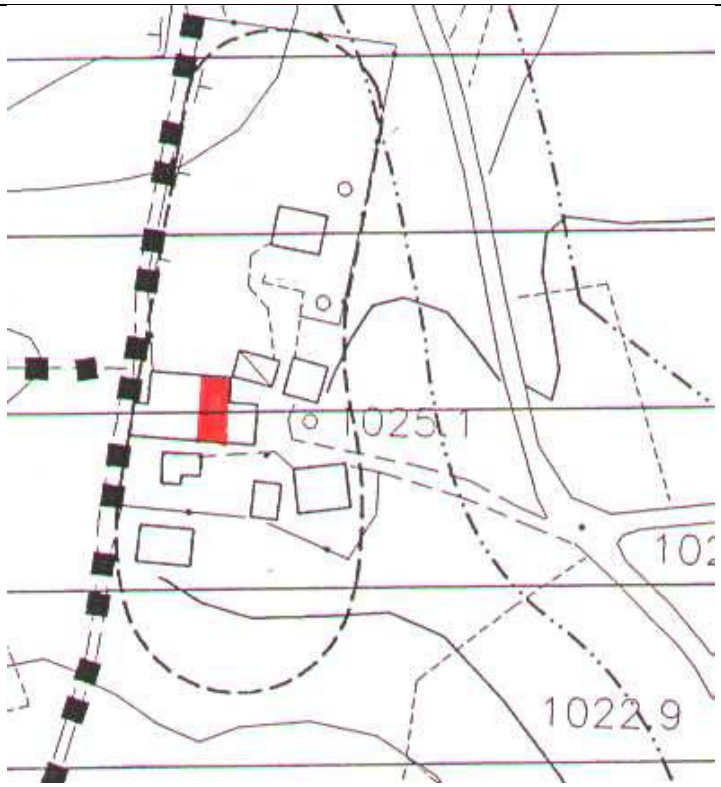

Zona Territoriale Omogenea E 2 ambito

Edificio Caratterizzante il tessuto edilizio del contesto rurale

Fascia di Rispetto :

STRADALE	NO
FLUVIALE	NO
L. 431/85	NO
ALTRE	NO

ESTRATTO CATASTALE

SCALA 1 : 1.000

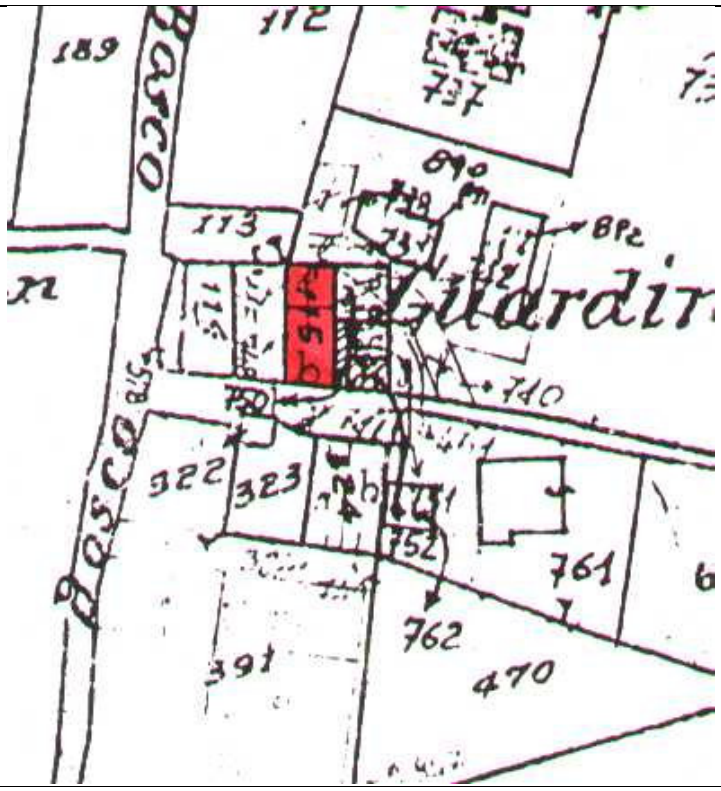

FOGLIO 62

MAPPALI 115

VARIANTE PARZIALE 2^

CENSIMENTO DEGLI ANNESSI RUSTICI NON PIU' UTILI ALLA CONDUZIONE DEL FONDO - SCHEDE DI RILIEVO

INDIVIDUAZIONE FOTOGRAFICA | N° ***1.9*** Prog. **42**

FOTOGRAFIA 1

FOTOGRAFIA 2

INDIVIDUAZIONE TIPOLOGICA	N° ***1.9*** Prog. **42**
SISTEMA INSEDIATIVO	EDIFICIO ISOLATO no NUCLEO 2-3 UNITA' no CONTRADA si
SISTEMA TIPOLOGICO	EDIFICIO ISOLATO no ADIACENTE ALTRI EDIFICI RURALI no ADIACENTE ALTRI EDIFICI CIVILI si
TIPOLOGIA EDILIZIA **Riferimento Schede PRG Art. 43.15**	Tipo **D**
POSIZIONE PLANIMETRICA	Schema **2**

CARATTERISTICHE EDILIZIE	ELEMENTI DI RILIEVO			STATO DI CONSERVAZIONE	ELEMENTI ESTRANEI		
	SI	NO	Parti		SI	NO	Parti
MURATURE PERIMETRALI	☐	☒	☐	sufficiente	☐	☐	☒
MURATURE INTERNE	☐	☒	☐	sufficiente	☐	☐	☒
SOLAI	☐	☒	☐	discreto	☐	☐	☒
COPERTURA	☐	☒	☐	sufficiente	☐	☐	☒
FINITURE	☐	☐	☒	sufficiente	☐	☐	☒

INDICAZIONI PER IL RECUPERO		
TIPO DI INTERVENTO	PARTI ESTERNE	SO1/RI1
	PARTI INTERNE	SO1/RI2
ENTITÀ DEL RECUPERO	VOLUME	
MODALITA' DI INTERVENTO	☒ POSIZIONE PLANIMETRICA ORIGINARIA ☐ IN LOCO CON PICCOLI SCOSTAMENTI DALLA SAGOMA ORIGINARIA PER: ☐ RISPETTARE DISTANZE DA EDIFICI ☐ RISPETTARE DISTANZE DA STRADE ☐ ALLINEARSI CON EDIFICI ESISTENTI ☐ RICOMPATTARE IL PERIMETRO ☒ IN ALLINEAMENTO CON LA LINEA DI GRONDA DEGLI EDIFICI CONTERMINI ☒ IN ALLINEAMENTO CON LA LINEA DI COLMO DEGLI EDIFICI CONTERMINI	
TIPOLOGIA EDILIZIA DI PROGETTO **Riferimento Schede PRG Art. 43.15**	Tipo D Schema 2	
INSERIMENTO DI NUOVI ELEMENTI	☐ FRONTALINE ☐ TIMPANI ☐ ABBAINI ☐ BALCONI	☐ POGGIOLI ☐ LOGGE ☐ PORTICATI ☐ SCALE ESTERNE
NOTE :	La linea di gronda della copertura sul lato nord deve allinearsi con quella della parte più vecchia posta ad est della stessa	

SCHEDA DI CENSIMENTO

N° ***1.10*** Prog. **43**

INDIVIDUAZIONE CARTOGRAFICA

Tavola P.R.G. 13.3 – Foglio 1

LOCALIZZAZIONE

LOCALITA' Rodighieri

VIA Rodighieri

ESTRATTO PLANIMETRIE PRG

SCALA 1 : 2.000

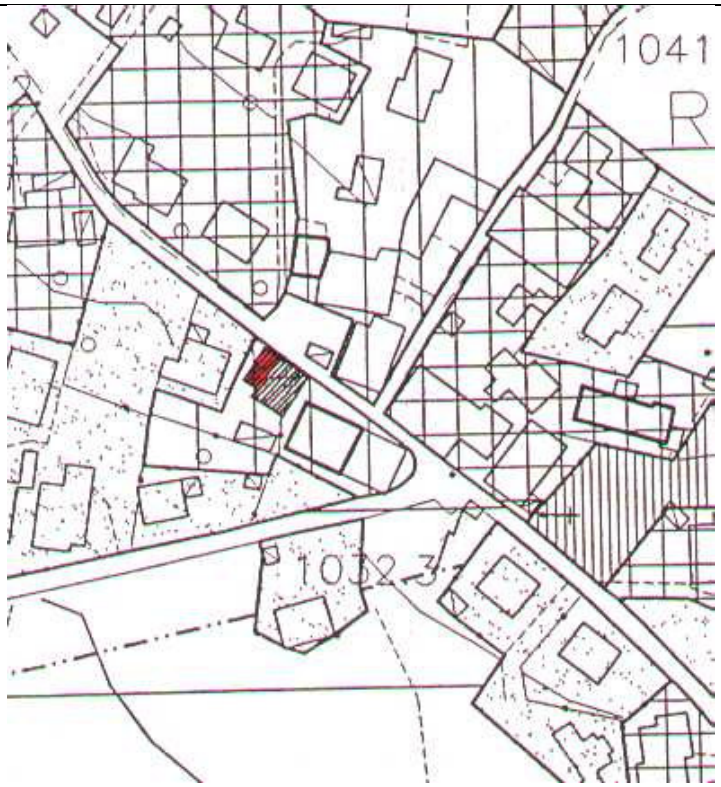

Zona Territoriale Omogenea E 3

Edificio Classe 2

Fascia di Rispetto :

STRADALE	NO
FLUVIALE	NO
L. 431/85	NO
ALTRE	NO

ESTRATTO CATASTALE

SCALA 1 : 1.000

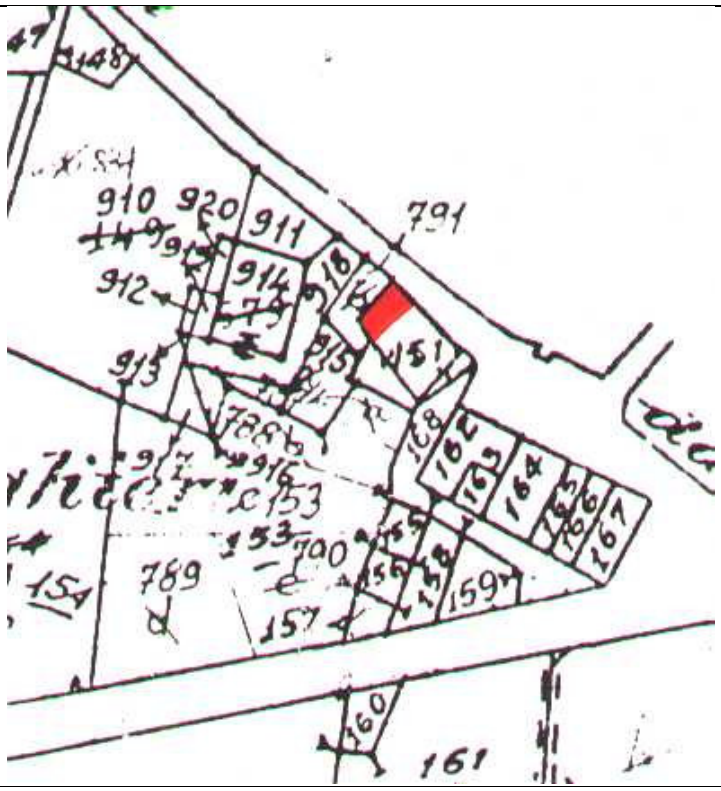

FOGLIO 62

MAPPALI 451

VARIANTE PARZIALE 2^

CENSIMENTO DEGLI ANNESSI RUSTICI NON PIU' UTILI ALLA CONDUZIONE DEL FONDO - SCHEDE DI RILIEVO

INDIVIDUAZIONE FOTOGRAFICA | N° ***1.10*** Prog. **43**

FOTOGRAFIA 1

FOTOGRAFIA 2

VARIANTE PARZIALE 2^
CENSIMENTO DEGLI ANNESSI RUSTICI NON PIU' UTILI ALLA CONDUZIONE DEL FONDO - SCHEDE DI RILIEVO

INDIVIDUAZIONE TIPOLOGICA	N° ***1.10*** Prog. **43**
SISTEMA INSEDIATIVO	EDIFICIO ISOLATO no NUCLEO 2-3 UNITA' no CONTRADA si
SISTEMA TIPOLOGICO	EDIFICIO ISOLATO no ADIACENTE ALTRI EDIFICI RURALI no ADIACENTE ALTRI EDIFICI CIVILI si
TIPOLOGIA EDILIZIA **Riferimento Schede PRG Art. 43.15**	Tipo **A**
POSIZIONE PLANIMETRICA	Schema **5**

CARATTERISTICHE EDILIZIE	ELEMENTI DI RILIEVO			STATO DI CONSERVAZIONE	ELEMENTI ESTRANEI		
	SI	NO	Parti		SI	NO	Parti
MURATURE PERIMETRALI	☐	☐	☒	pessimo	☐	☐	☒
MURATURE INTERNE	☐	☒	☐	pessimo	☐	☒	☐
SOLAI	☐	☒	☐	pessimo	☐	☒	☐
COPERTURA	☐	☒	☐	pessimo	☐	☒	☐
FINITURE	☐	☐	☒	sufficiente	☐	☐	☒

INDICAZIONI PER IL RECUPERO		
TIPO DI INTERVENTO	PARTI ESTERNE	RS/RI1*
	PARTI INTERNE	RI1/RI2
ENTITÀ DEL RECUPERO	VOLUME	
MODALITA' DI INTERVENTO	☒ POSIZIONE PLANIMETRICA ORIGINARIA ☐ IN LOCO CON PICCOLI SCOSTAMENTI DALLA SAGOMA ORIGINARIA PER: ☐ RISPETTARE DISTANZE DA EDIFICI ☐ RISPETTARE DISTANZE DA STRADE ☐ ALLINEARSI CON EDIFICI ESISTENTI ☐ RICOMPATTARE IL PERIMETRO ☒ IN ALLINEAMENTO CON LA LINEA DI GRONDA DEGLI EDIFICI CONTERMINI ☒ IN ALLINEAMENTO CON LA LINEA DI COLMO DEGLI EDIFICI CONTERMINI	
TIPOLOGIA EDILIZIA DI PROGETTO **Riferimento Schede PRG Art. 43.15**	Tipo A, B Schema 5	
INSERIMENTO DI NUOVI ELEMENTI	☐ FRONTALINE ☐ TIMPANI ☐ ABBAINI ☐ BALCONI	☐ POGGIOLI ☐ LOGGE ☐ PORTICATI ☐ SCALE ESTERNE
NOTE :		

SCHEDA DI CENSIMENTO

N° ***1.11*** Prog. **44**

INDIVIDUAZIONE CARTOGRAFICA

Tavola P.R.G. 13.3 – Foglio 1

LOCALIZZAZIONE

LOCALITA' Rodighieri

VIA Rodighieri

ESTRATTO PLANIMETRIE PRG

SCALA 1 : 2.000

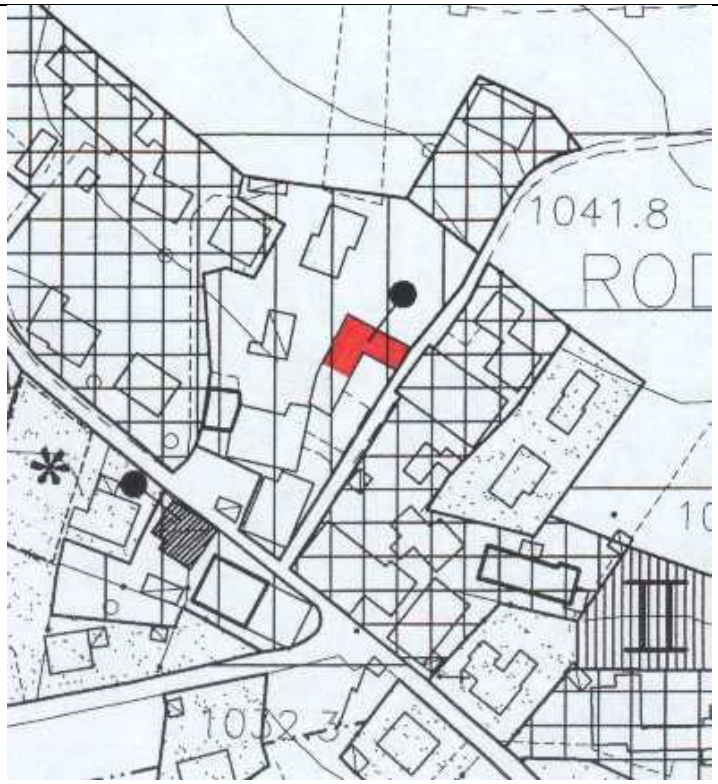

Zona Territoriale Omogenea E 3

Edificio non classificato

Fascia di Rispetto :

STRADALE	NO
FLUVIALE	NO
L. 431/85	NO
ALTRE	NO

ESTRATTO CATASTALE

SCALA 1 : 1.000

FOGLIO 59

MAPPALI 239

VARIANTE PARZIALE 2^

CENSIMENTO DEGLI ANNESSI RUSTICI NON PIU' UTILI ALLA CONDUZIONE DEL FONDO - SCHEDE DI RILIEVO

INDIVIDUAZIONE FOTOGRAFICA | N° ***1.11*** Prog. **44**

FOTOGRAFIA 1

FOTOGRAFIA 2

VARIANTE PARZIALE 2^
CENSIMENTO DEGLI ANNESSI RUSTICI NON PIU' UTILI ALLA CONDUZIONE DEL FONDO - SCHEDE DI RILIEVO

INDIVIDUAZIONE TIPOLOGICA	N° ***1.11*** Prog. **44**
SISTEMA INSEDIATIVO	EDIFICIO ISOLATO no NUCLEO 2-3 UNITA' no CONTRADA si
SISTEMA TIPOLOGICO	EDIFICIO ISOLATO no ADIACENTE ALTRI EDIFICI RURALI no ADIACENTE ALTRI EDIFICI CIVILI si
TIPOLOGIA EDILIZIA **Riferimento Schede PRG Art. 43.15**	Tipo **D**
POSIZIONE PLANIMETRICA	Schema **1**

CARATTERISTICHE EDILIZIE	ELEMENTI DI RILIEVO			STATO DI CONSERVAZIONE	ELEMENTI ESTRANEI		
	SI	NO	Parti		SI	NO	Parti
MURATURE PERIMETRALI	☐	☒	☐	discreto	☐	☒	☐
MURATURE INTERNE	☐	☒	☐	discreto	☐	☒	☐
SOLAI	☐	☒	☐	discreto	☐	☒	☐
COPERTURA	☐	☒	☐	discreto	☐	☒	☐
FINITURE	☐	☒	☐	sufficiente	☐	☐	☒

INDICAZIONI PER IL RECUPERO		
TIPO DI INTERVENTO	PARTI ESTERNE	SO1/RI2
	PARTI INTERNE	SO1/RI2
ENTITÀ DEL RECUPERO	S.L.P. FINO MAX 300 MQ	
MODALITA' DI INTERVENTO	☒ POSIZIONE PLANIMETRICA ORIGINARIA ☒ IN LOCO CON PICCOLI SCOSTAMENTI DALLA SAGOMA ORIGINARIA PER: ☒ RISPETTARE DISTANZE DA EDIFICI ☒ RISPETTARE DISTANZE DA STRADE ☐ ALLINEARSI CON EDIFICI ESISTENTI ☐ RICOMPATTARE IL PERIMETRO ☐ IN ALLINEAMENTO CON LA LINEA DI GRONDA DEGLI EDIFICI CONTERMINI ☐ IN ALLINEAMENTO CON LA LINEA DI COLMO DEGLI EDIFICI CONTERMINI	
TIPOLOGIA EDILIZIA DI PROGETTO **Riferimento Schede PRG Art. 43.15**	Tipo C, D Schema 1	
INSERIMENTO DI NUOVI ELEMENTI	☒ FRONTALINE ☒ TIMPANI ☒ ABBAINI ☒ BALCONI	☐ POGGIOLI ☐ LOGGE ☐ PORTICATI ☐ SCALE ESTERNE
NOTE :	Edificio a due piani	

SCHEDA DI CENSIMENTO

N° ***1.12*** Prog. **45**

INDIVIDUAZIONE CARTOGRAFICA

Tavola P.R.G. 13.3 – Foglio 1

LOCALIZZAZIONE

LOCALITA' Podestà

VIA Rodighieri

ESTRATTO PLANIMETRIE PRG

SCALA 1 : 2.000

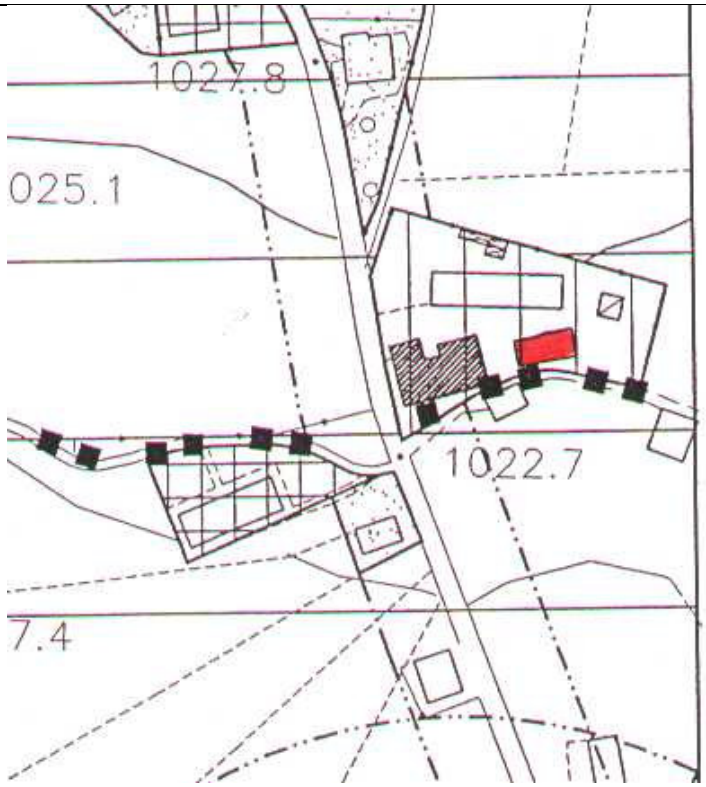

Zona Territoriale Omogenea E 3

Edificio non classificato

Fascia di Rispetto :

STRADALE	NO
FLUVIALE	NO
L. 431/85	NO
ALTRE	NO

ESTRATTO CATASTALE

SCALA 1 : 1.000

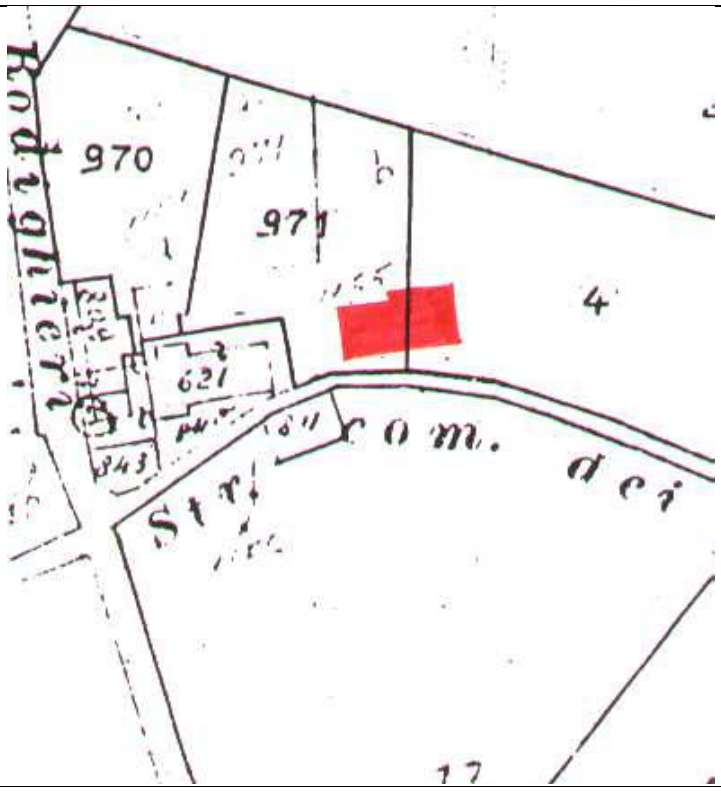

FOGLIO 63

MAPPALI 4, 1955

VARIANTE PARZIALE 2^

CENSIMENTO DEGLI ANNESSI RUSTICI NON PIU' UTILI ALLA CONDUZIONE DEL FONDO - SCHEDE DI RILIEVO

INDIVIDUAZIONE FOTOGRAFICA | N° ***1.12*** Prog. **45**

FOTOGRAFIA 1

FOTOGRAFIA 2

INDIVIDUAZIONE TIPOLOGICA	N° ***1.12*** Prog. **45**
SISTEMA INSEDIATIVO	EDIFICIO ISOLATO no NUCLEO 2-3 UNITA' si CONTRADA no
SISTEMA TIPOLOGICO	EDIFICIO ISOLATO si ADIACENTE ALTRI EDIFICI RURALI no ADIACENTE ALTRI EDIFICI CIVILI no
TIPOLOGIA EDILIZIA **Riferimento Schede PRG Art. 43.15**	Tipo **D**
POSIZIONE PLANIMETRICA	Schema **5**

CARATTERISTICHE EDILIZIE	ELEMENTI DI RILIEVO			STATO DI CONSERVAZIONE	ELEMENTI ESTRANEI		
	SI	NO	Parti		SI	NO	Parti
MURATURE PERIMETRALI	☐	☒	☐	discreto	☐	☒	☐
MURATURE INTERNE	☐	☒	☐	discreto	☐	☒	☐
SOLAI	☐	☒	☐	discreto	☐	☒	☐
COPERTURA	☐	☒	☐	discreto	☐	☒	☐
FINITURE	☐	☒	☐	discreto	☐	☒	☐

INDICAZIONI PER IL RECUPERO		
TIPO DI INTERVENTO	PARTI ESTERNE	SO1/RI2
	PARTI INTERNE	SO1/RI2
ENTITÀ DEL RECUPERO	S.L.P. FINO MAX 300 MQ	
MODALITA' DI INTERVENTO	☐ POSIZIONE PLANIMETRICA ORIGINARIA ☒ IN LOCO CON PICCOLI SCOSTAMENTI DALLA SAGOMA ORIGINARIA PER: ☒ RISPETTARE DISTANZE DA EDIFICI ☐ RISPETTARE DISTANZE DA STRADE ☐ ALLINEARSI CON EDIFICI ESISTENTI ☐ RICOMPATTARE IL PERIMETRO ☐ IN ALLINEAMENTO CON LA LINEA DI GRONDA DEGLI EDIFICI CONTERMINI ☐ IN ALLINEAMENTO CON LA LINEA DI COLMO DEGLI EDIFICI CONTERMINI	
TIPOLOGIA EDILIZIA DI PROGETTO **Riferimento Schede PRG Art. 43.15**	Tipo C, D Schema 5	
INSERIMENTO DI NUOVI ELEMENTI	☒ FRONTALINE ☒ TIMPANI ☒ ABBAINI ☒ BALCONI	☐ POGGIOLI ☐ LOGGE ☐ PORTICATI ☐ SCALE ESTERNE
NOTE :	Edificio a due piani	

SCHEDA DI CENSIMENTO	N° ***1.13*** Prog. **46**

INDIVIDUAZIONE CARTOGRAFICA	Tavola P.R.G. 13.3 – Foglio 1
LOCALIZZAZIONE	LOCALITA' Podestà VIA Rodighieri

ESTRATTO PLANIMETRIE PRG

SCALA 1 : 2.000

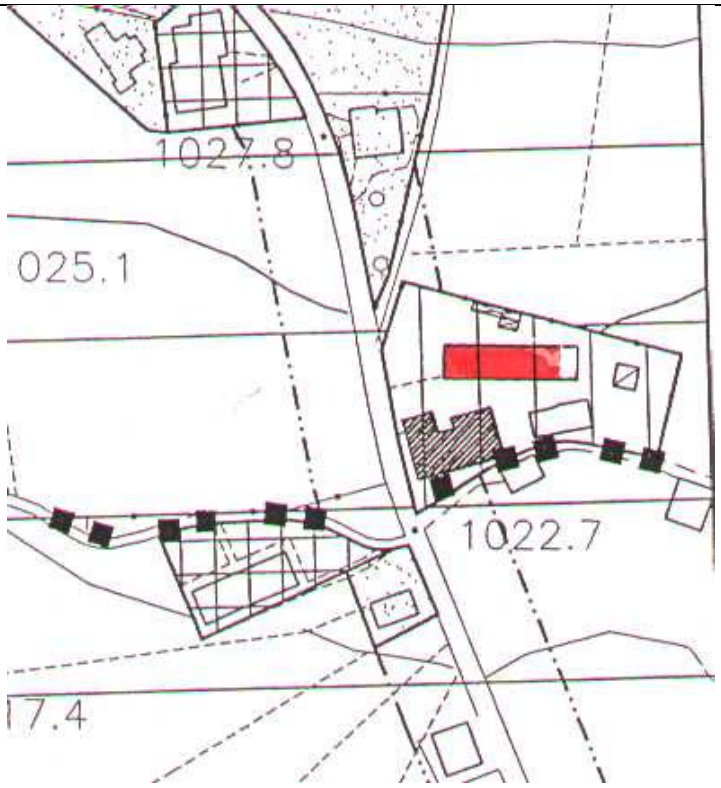

Zona Territoriale Omogenea E 3

Edificio non classificato

Fascia di Rispetto :

STRADALE	NO
FLUVIALE	NO
L. 431/85	NO
ALTRE	NO

ESTRATTO CATASTALE

SCALA 1 : 1.000

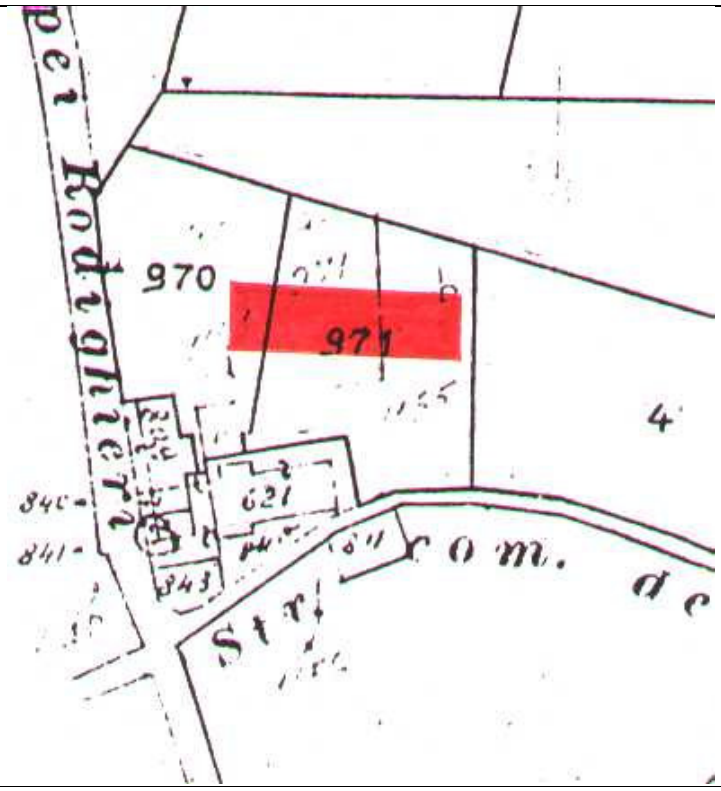

FOGLIO 63

MAPPALI 970, 971

VARIANTE PARZIALE 2^
CENSIMENTO DEGLI ANNESSI RUSTICI NON PIU' UTILI ALLA CONDUZIONE DEL FONDO - SCHEDE DI RILIEVO

INDIVIDUAZIONE FOTOGRAFICA | N° ***1.13*** Prog. **46**

FOTOGRAFIA 1

FOTOGRAFIA 2

VARIANTE PARZIALE 2^
CENSIMENTO DEGLI ANNESSI RUSTICI NON PIU' UTILI ALLA CONDUZIONE DEL FONDO - SCHEDE DI RILIEVO

INDIVIDUAZIONE TIPOLOGICA	N° ***1.13*** Prog. **46**
SISTEMA INSEDIATIVO	EDIFICIO ISOLATO no NUCLEO 2-3 UNITA' si CONTRADA no
SISTEMA TIPOLOGICO	EDIFICIO ISOLATO si ADIACENTE ALTRI EDIFICI RURALI no ADIACENTE ALTRI EDIFICI CIVILI no
TIPOLOGIA EDILIZIA **Riferimento Schede PRG Art. 43.15**	Tipo **C**
POSIZIONE PLANIMETRICA	Schema **5**

CARATTERISTICHE EDILIZIE	ELEMENTI DI RILIEVO			STATO DI CONSERVAZIONE	ELEMENTI ESTRANEI		
	SI	NO	Parti		SI	NO	Parti
MURATURE PERIMETRALI	☐	☒	☐	discreto	☐	☒	☐
MURATURE INTERNE	☐	☒	☐	discreto	☐	☒	☐
SOLAI	☐	☒	☐	discreto	☐	☒	☐
COPERTURA	☐	☒	☐	discreto	☐	☒	☐
FINITURE	☐	☒	☐	discreto	☐	☒	☐

INDICAZIONI PER IL RECUPERO		
TIPO DI INTERVENTO	PARTI ESTERNE	SO1/RI2 + ES
	PARTI INTERNE	SO1/RI2
ENTITÀ DEL RECUPERO	S.L.P. FINO MX 300 MQ	
MODALITA' DI INTERVENTO	☐ POSIZIONE PLANIMETRICA ORIGINARIA ☒ IN LOCO CON PICCOLI SCOSTAMENTI DALLA SAGOMA ORIGINARIA PER: ☒ RISPETTARE DISTANZE DA EDIFICI ☐ RISPETTARE DISTANZE DA STRADE ☐ ALLINEARSI CON EDIFICI ESISTENTI ☐ RICOMPATTARE IL PERIMETRO ☐ IN ALLINEAMENTO CON LA LINEA DI GRONDA DEGLI EDIFICI CONTERMINI ☐ IN ALLINEAMENTO CON LA LINEA DI COLMO DEGLI EDIFICI CONTERMINI	
TIPOLOGIA EDILIZIA DI PROGETTO **Riferimento Schede PRG Art. 43.15**	Tipo C, D Schema 5	
INSERIMENTO DI NUOVI ELEMENTI	☒ FRONTALINE ☒ TIMPANI ☒ ABBAINI ☒ BALCONI	☐ POGGIOLI ☐ LOGGE ☐ PORTICATI ☐ SCALE ESTERNE
NOTE :	Edificio a due piani nella parte ovest, a un piano con doppia altezza nella parte centrale; Eliminazione superfetazione aggregata a est e superfetazioni dislocate a nord	

SCHEDA DI CENSIMENTO

N° ***1.14*** Prog. **47**

INDIVIDUAZIONE CARTOGRAFICA

Tavola P.R.G. 13.3 – Foglio 1

LOCALIZZAZIONE

LOCALITA' Carlini

VIA Bosco

ESTRATTO PLANIMETRIE PRG

SCALA 1 : 2.000

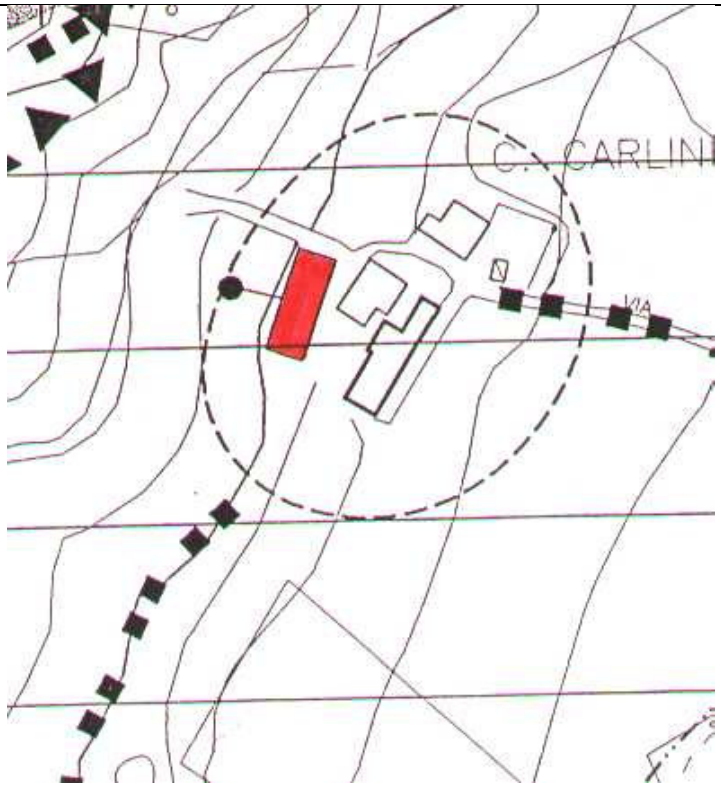

Zona Territoriale Omogenea E 2

Edificio Allevamento avicolo e simili

Fascia di Rispetto :

STRADALE	NO
FLUVIALE	NO
L. 431/85	NO
ALTRE	NO

ESTRATTO CATASTALE

SCALA 1 : 1.000

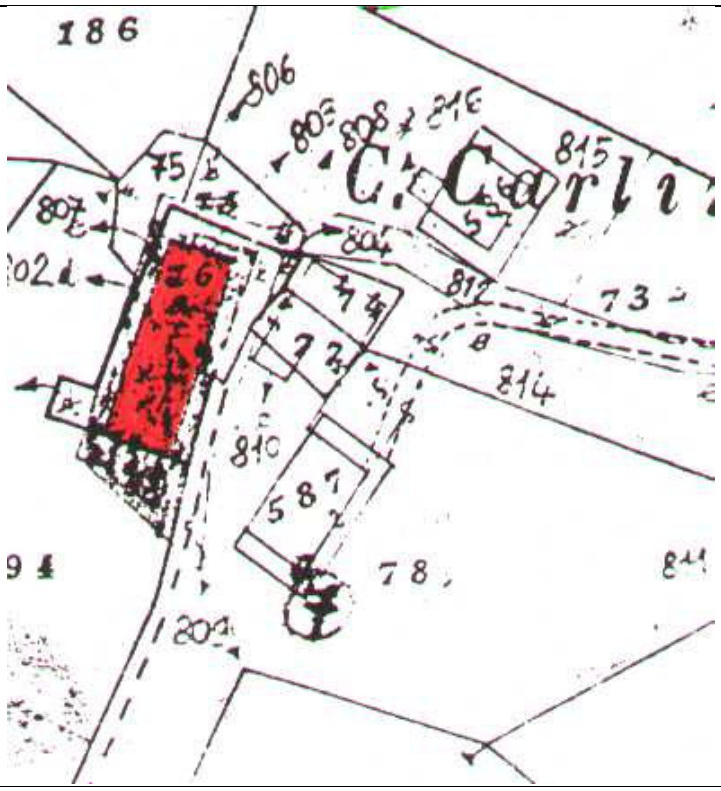

FOGLIO 58

MAPPALI 76

VARIANTE PARZIALE 2^

CENSIMENTO DEGLI ANNESSI RUSTICI NON PIU' UTILI ALLA CONDUZIONE DEL FONDO - SCHEDE DI RILIEVO

INDIVIDUAZIONE FOTOGRAFICA | N° ***1.14*** Prog. **47**

FOTOGRAFIA 1

FOTOGRAFIA 2

INDIVIDUAZIONE TIPOLOGICA	N° ***1.14*** Prog. **47**
SISTEMA INSEDIATIVO	EDIFICIO ISOLATO no NUCLEO 2-3 UNITA' si CONTRADA no
SISTEMA TIPOLOGICO	EDIFICIO ISOLATO si ADIACENTE ALTRI EDIFICI RURALI no ADIACENTE ALTRI EDIFICI CIVILI no
TIPOLOGIA EDILIZIA **Riferimento Schede PRG Art. 43.15**	Tipo **D**
POSIZIONE PLANIMETRICA	Schema **5**

CARATTERISTICHE EDILIZIE	ELEMENTI DI RILIEVO			STATO DI CONSERVAZIONE	ELEMENTI ESTRANEI		
	SI	NO	Parti		SI	NO	Parti
MURATURE PERIMETRALI	☐	☒	☐	sufficiente	☐	☒	☐
MURATURE INTERNE	☐	☒	☐	sufficiente	☐	☒	☐
SOLAI	☐	☒	☐	---	☐	☒	☐
COPERTURA	☐	☒	☐	sufficiente	☐	☒	☐
FINITURE	☐	☒	☐	---	☐	☒	☐

INDICAZIONI PER IL RECUPERO	
TIPO DI INTERVENTO	PARTI ESTERNE: SO2* PARTI INTERNE: ---
ENTITÀ DEL RECUPERO	1/3 S.L.P
MODALITA' DI INTERVENTO	☐ POSIZIONE PLANIMETRICA ORIGINARIA ☐ IN LOCO CON PICCOLI SCOSTAMENTI DALLA SAGOMA ORIGINARIA PER: ☐ RISPETTARE DISTANZE DA EDIFICI ☐ RISPETTARE DISTANZE DA STRADE ☐ ALLINEARSI CON EDIFICI ESISTENTI ☐ RICOMPATTARE IL PERIMETRO ☐ IN ALLINEAMENTO CON LA LINEA DI GRONDA DEGLI EDIFICI CONTERMINI ☐ IN ALLINEAMENTO CON LA LINEA DI COLMO DEGLI EDIFICI CONTERMINI
TIPOLOGIA EDILIZIA DI PROGETTO **Riferimento Schede PRG Art. 43.15**	Tipo C, D Schema 5
INSERIMENTO DI NUOVI ELEMENTI	☒ FRONTALINE ☐ POGGIOLI ☒ TIMPANI ☐ LOGGE ☒ ABBAINI ☐ PORTICATI ☒ BALCONI ☐ SCALE ESTERNE
NOTE :	

SCHEDA DI CENSIMENTO

N° ***1.15*** Prog. **48**

INDIVIDUAZIONE CARTOGRAFICA

Tavola P.R.G. 13.3 – Foglio 1

LOCALIZZAZIONE

LOCALITA' Podestà

VIA Rodighieri

ESTRATTO PLANIMETRIE PRG

SCALA 1 : 2.000

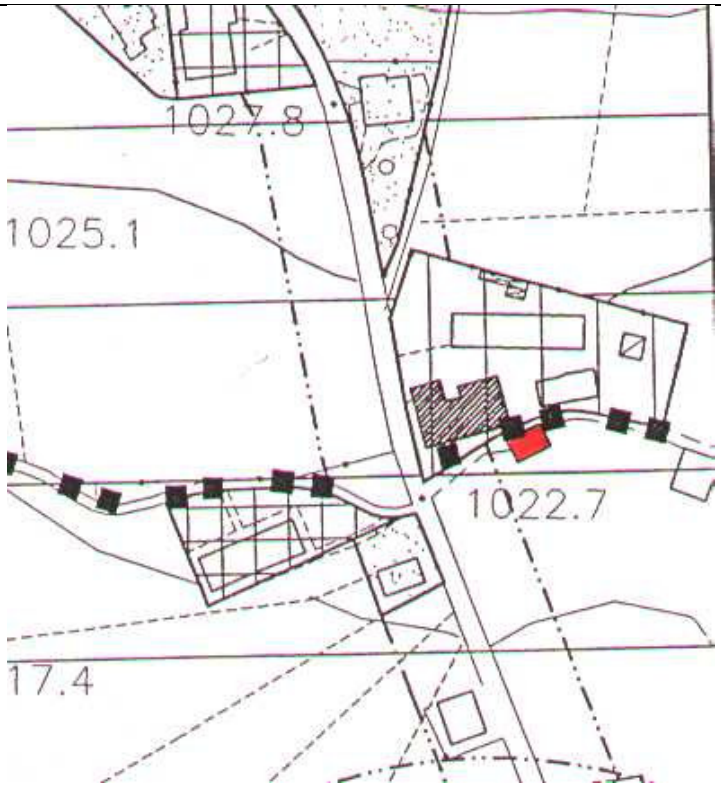

Zona Territoriale Omogenea E 3

Edificio non classificato

Fascia di Rispetto :

STRADALE	NO
FLUVIALE	NO
L. 431/85	NO
ALTRE	NO

ESTRATTO CATASTALE

SCALA 1 : 1.000

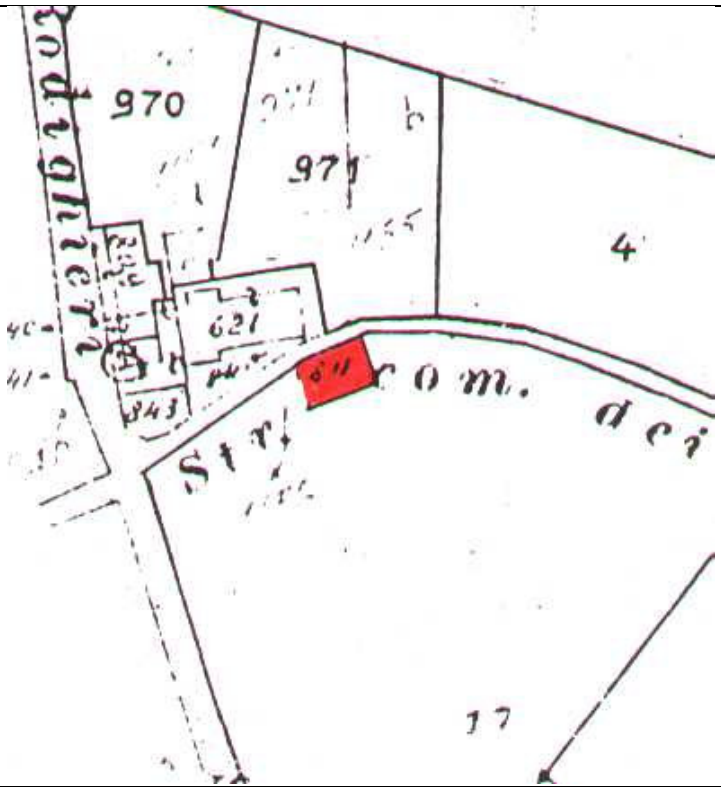

FOGLIO 63

MAPPALI 84

VARIANTE PARZIALE 2^

CENSIMENTO DEGLI ANNESSI RUSTICI NON PIU' UTILI ALLA CONDUZIONE DEL FONDO - SCHEDE DI RILIEVO

INDIVIDUAZIONE FOTOGRAFICA | N° ***1.15*** Prog. **48**

FOTOGRAFIA 1

FOTOGRAFIA 2

INDIVIDUAZIONE TIPOLOGICA	N° ***1.15*** Prog. **48**
SISTEMA INSEDIATIVO	EDIFICIO ISOLATO no NUCLEO 2-3 UNITA' si CONTRADA no
SISTEMA TIPOLOGICO	EDIFICIO ISOLATO si ADIACENTE ALTRI EDIFICI RURALI no ADIACENTE ALTRI EDIFICI CIVILI no
TIPOLOGIA EDILIZIA **Riferimento Schede PRG Art. 43.15**	Tipo **D**
POSIZIONE PLANIMETRICA	Schema **5**

CARATTERISTICHE EDILIZIE	ELEMENTI DI RILIEVO			STATO DI CONSERVAZIONE	ELEMENTI ESTRANEI		
	SI	NO	Parti		SI	NO	Parti
MURATURE PERIMETRALI	☐	☒	☐	buono	☐	☒	☐
MURATURE INTERNE	☐	☒	☐	buono	☐	☒	☐
SOLAI	☐	☒	☐	buono	☐	☒	☐
COPERTURA	☐	☒	☐	buono	☐	☒	☐
FINITURE	☐	☒	☐	discreto	☐	☒	☐

INDICAZIONI PER IL RECUPERO		
TIPO DI INTERVENTO	PARTI ESTERNE	SO1/RI2
	PARTI INTERNE	SO1/RI2
ENTITÀ DEL RECUPERO	S.L.P. FINO MAX 300 MQ	
MODALITA' DI INTERVENTO	☒ POSIZIONE PLANIMETRICA ORIGINARIA ☐ IN LOCO CON PICCOLI SCOSTAMENTI DALLA SAGOMA ORIGINARIA PER: ☐ RISPETTARE DISTANZE DA EDIFICI ☐ RISPETTARE DISTANZE DA STRADE ☐ ALLINEARSI CON EDIFICI ESISTENTI ☐ RICOMPATTARE IL PERIMETRO ☐ IN ALLINEAMENTO CON LA LINEA DI GRONDA DEGLI EDIFICI CONTERMINI ☐ IN ALLINEAMENTO CON LA LINEA DI COLMO DEGLI EDIFICI CONTERMINI	
TIPOLOGIA EDILIZIA DI PROGETTO **Riferimento Schede PRG Art. 43.15**	Tipo C, D Schema 5	
INSERIMENTO DI NUOVI ELEMENTI	☒ FRONTALINE ☒ TIMPANI ☒ ABBAINI ☒ BALCONI	☐ POGGIOLI ☐ LOGGE ☐ PORTICATI ☐ SCALE ESTERNE
NOTE :	Edificio a due piani	

SCHEDA DI CENSIMENTO

N° ***1.16*** Prog. **49**

INDIVIDUAZIONE CARTOGRAFICA

Tavola P.R.G. 13.3 – Foglio 1

LOCALIZZAZIONE

LOCALITA' Bosco

VIA Bosco

ESTRATTO PLANIMETRIE PRG

SCALA 1 : 2.000

Zona Territoriale Omogenea E 3

Edificio Allevamento avicolo e simili

Fascia di Rispetto :

STRADALE	NO
FLUVIALE	NO
L. 431/85	NO
ALTRE	NO

ESTRATTO CATASTALE

SCALA 1 : 1.000

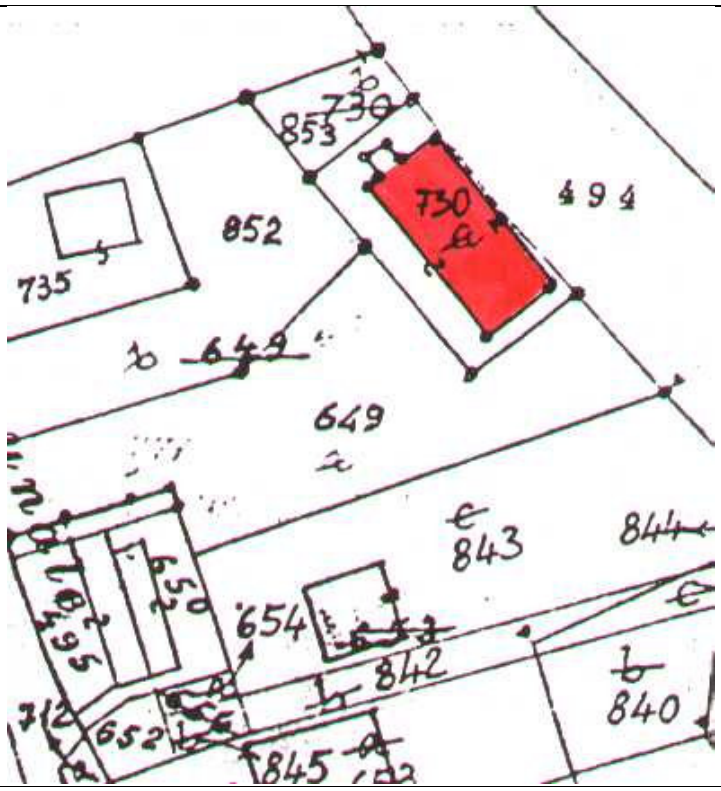

FOGLIO 58

MAPPALI 730

VARIANTE PARZIALE 2^

CENSIMENTO DEGLI ANNESSI RUSTICI NON PIU' UTILI ALLA CONDUZIONE DEL FONDO - SCHEDE DI RILIEVO

INDIVIDUAZIONE FOTOGRAFICA | N° ***1.16*** Prog. **49**

FOTOGRAFIA 1

INDIVIDUAZIONE TIPOLOGICA	N° ***1.16*** Prog. **49**
SISTEMA INSEDIATIVO	EDIFICIO ISOLATO no NUCLEO 2-3 UNITA' si CONTRADA no
SISTEMA TIPOLOGICO	EDIFICIO ISOLATO si ADIACENTE ALTRI EDIFICI RURALI no ADIACENTE ALTRI EDIFICI CIVILI no
TIPOLOGIA EDILIZIA **Riferimento Schede PRG Art. 43.15**	Tipo **D**
POSIZIONE PLANIMETRICA	Schema **5**

CARATTERISTICHE EDILIZIE	ELEMENTI DI RILIEVO			STATO DI CONSERVAZIONE	ELEMENTI ESTRANEI		
	SI	NO	Parti		SI	NO	Parti
MURATURE PERIMETRALI	☐	☒	☐	discreto	☐	☒	☐
MURATURE INTERNE	☐	☒	☐	discreto	☐	☒	☐
SOLAI	☐	☒	☐	discreto	☐	☒	☐
COPERTURA	☐	☒	☐	sufficiente	☐	☒	☐
FINITURE	☐	☒	☐	sufficiente	☐	☒	☐

INDICAZIONI PER IL RECUPERO		
TIPO DI INTERVENTO	PARTI ESTERNE	SO2*
	PARTI INTERNE	---
ENTITÀ DEL RECUPERO	1/3 S.L.P.	
MODALITA' DI INTERVENTO	☒ POSIZIONE PLANIMETRICA ORIGINARIA ☐ IN LOCO CON PICCOLI SCOSTAMENTI DALLA SAGOMA ORIGINARIA PER: ☐ RISPETTARE DISTANZE DA EDIFICI ☐ RISPETTARE DISTANZE DA STRADE ☐ ALLINEARSI CON EDIFICI ESISTENTI ☐ RICOMPATTARE IL PERIMETRO ☐ IN ALLINEAMENTO CON LA LINEA DI GRONDA DEGLI EDIFICI CONTERMINI ☐ IN ALLINEAMENTO CON LA LINEA DI COLMO DEGLI EDIFICI CONTERMINI	
TIPOLOGIA EDILIZIA DI PROGETTO **Riferimento Schede PRG Art. 43.15**	Tipo C, D Schema 5	
INSERIMENTO DI NUOVI ELEMENTI	☒ FRONTALINE ☒ TIMPANI ☒ ABBAINI ☒ BALCONI	☐ POGGIOLI ☐ LOGGE ☐ PORTICATI ☐ SCALE ESTERNE
NOTE :		

SCHEDA DI CENSIMENTO

N° ***2.1*** Prog. **50**

INDIVIDUAZIONE CARTOGRAFICA

Tavola P.R.G. 13.3 – Foglio 2

LOCALIZZAZIONE

LOCALITA' Podestà

VIA Podestà

ESTRATTO PLANIMETRIE PRG

SCALA 1 : 2.000

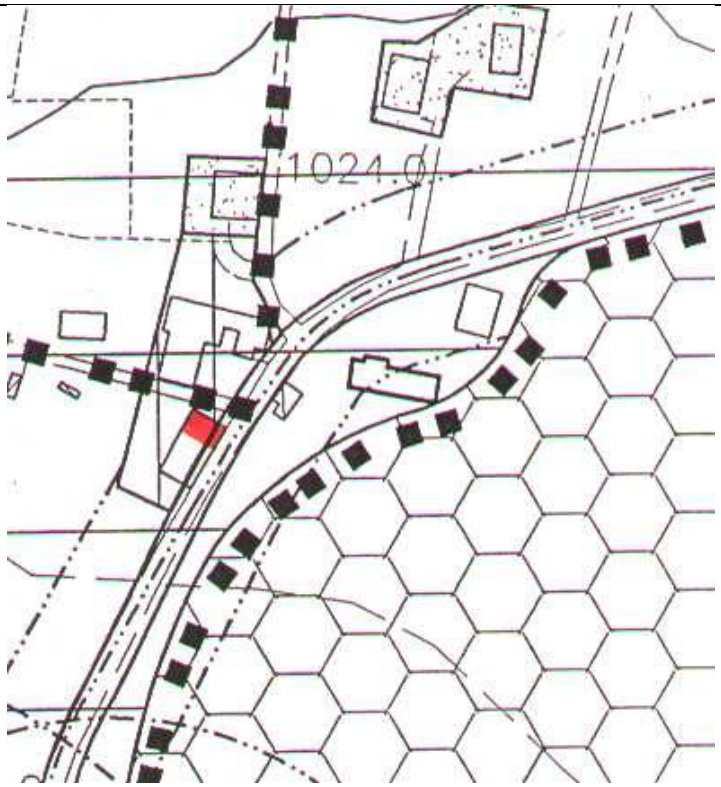

Zona Territoriale Omogenea E 3

Edificio Caratterizzante il tessuto edilizio del contesto rurale

Fascia di Rispetto :

STRADALE	SI
FLUVIALE	NO
L. 431/85	NO
ALTRE	SI

ESTRATTO CATASTALE

SCALA 1 : 1.000

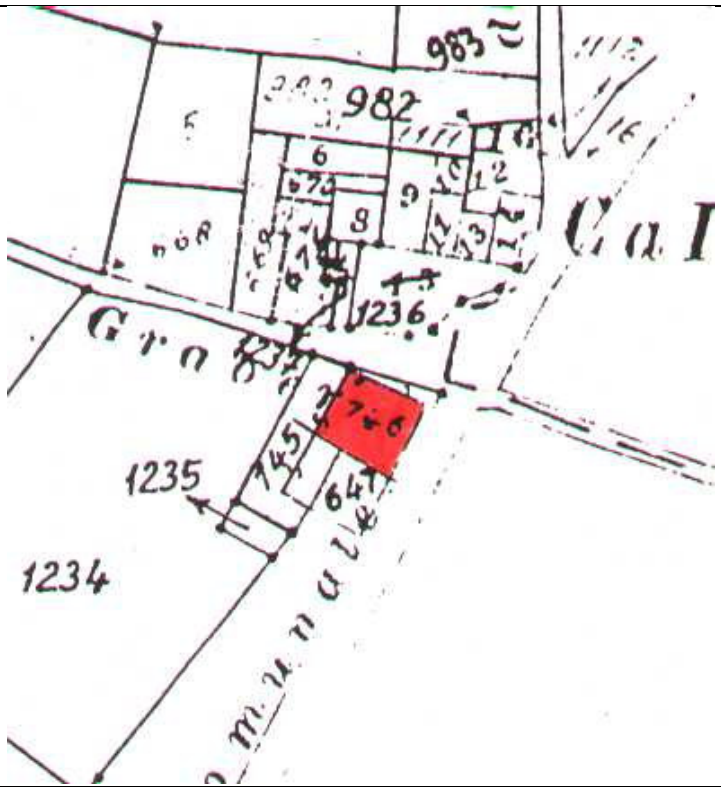

FOGLIO 63

MAPPALI 746

VARIANTE PARZIALE 2^

CENSIMENTO DEGLI ANNESSI RUSTICI NON PIU' UTILI ALLA CONDUZIONE DEL FONDO - SCHEDE DI RILIEVO

INDIVIDUAZIONE FOTOGRAFICA | N° ***2.1*** Prog. **50**

FOTOGRAFIA 1

FOTOGRAFIA 2

INDIVIDUAZIONE TIPOLOGICA	N° ***2.1*** Prog. **50**
SISTEMA INSEDIATIVO	EDIFICIO ISOLATO no NUCLEO 2-3 UNITA' si CONTRADA no
SISTEMA TIPOLOGICO	EDIFICIO ISOLATO no ADIACENTE ALTRI EDIFICI RURALI no ADIACENTE ALTRI EDIFICI CIVILI si
TIPOLOGIA EDILIZIA **Riferimento Schede PRG Art. 43.15**	Tipo **B**
POSIZIONE PLANIMETRICA	Schema **1**

CARATTERISTICHE EDILIZIE	ELEMENTI DI RILIEVO			STATO DI CONSERVAZIONE	ELEMENTI ESTRANEI		
	SI	NO	Parti		SI	NO	Parti
MURATURE PERIMETRALI	☐	☒	☐	discreto	☐	☒	☐
MURATURE INTERNE	☐	☒	☐	discreto	☐	☒	☐
SOLAI	☐	☒	☐	discreto	☐	☒	☐
COPERTURA	☐	☒	☐	discreto	☐	☒	☐
FINITURE	☐	☒	☐	sufficiente	☐	☒	☐

INDICAZIONI PER IL RECUPERO		
TIPO DI INTERVENTO	PARTI ESTERNE	RS/RI1*
	PARTI INTERNE	RI1/RI2
ENTITÀ DEL RECUPERO	VOLUME	
MODALITA' DI INTERVENTO	☒ POSIZIONE PLANIMETRICA ORIGINARIA ☐ IN LOCO CON PICCOLI SCOSTAMENTI DALLA SAGOMA ORIGINARIA PER: ☐ RISPETTARE DISTANZE DA EDIFICI ☐ RISPETTARE DISTANZE DA STRADE ☐ ALLINEARSI CON EDIFICI ESISTENTI ☐ RICOMPATTARE IL PERIMETRO ☐ IN ALLINEAMENTO CON LA LINEA DI GRONDA DEGLI EDIFICI CONTERMINI ☐ IN ALLINEAMENTO CON LA LINEA DI COLMO DEGLI EDIFICI CONTERMINI	
TIPOLOGIA EDILIZIA DI PROGETTO **Riferimento Schede PRG Art. 43.15**	Tipo B Schema 1	
INSERIMENTO DI NUOVI ELEMENTI	☐ FRONTALINE ☐ TIMPANI ☒ ABBAINI ☐ BALCONI	☐ POGGIOLI ☒ LOGGE ☐ PORTICATI ☐ SCALE ESTERNE
NOTE :		

SCHEDA DI CENSIMENTO

N° ***2.2*** Prog. **51**

INDIVIDUAZIONE CARTOGRAFICA

Tavola P.R.G. 13.3 – Foglio 2

LOCALIZZAZIONE

LOCALITA' Podestà

VIA Podestà

ESTRATTO PLANIMETRIE PRG

SCALA 1 : 2.000

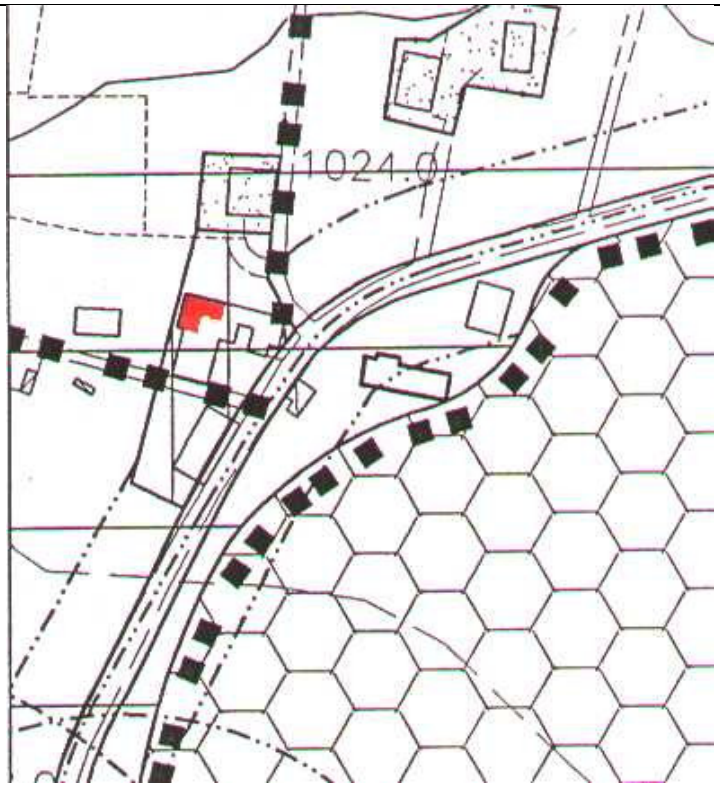

Zona Territoriale Omogenea E 3

Edificio Caratterizzante il tessuto edilizio del contesto rurale

Fascia di Rispetto :

STRADALE	NO
FLUVIALE	NO
L. 431/85	NO
ALTRE	SI

ESTRATTO CATASTALE

SCALA 1 : 1.000

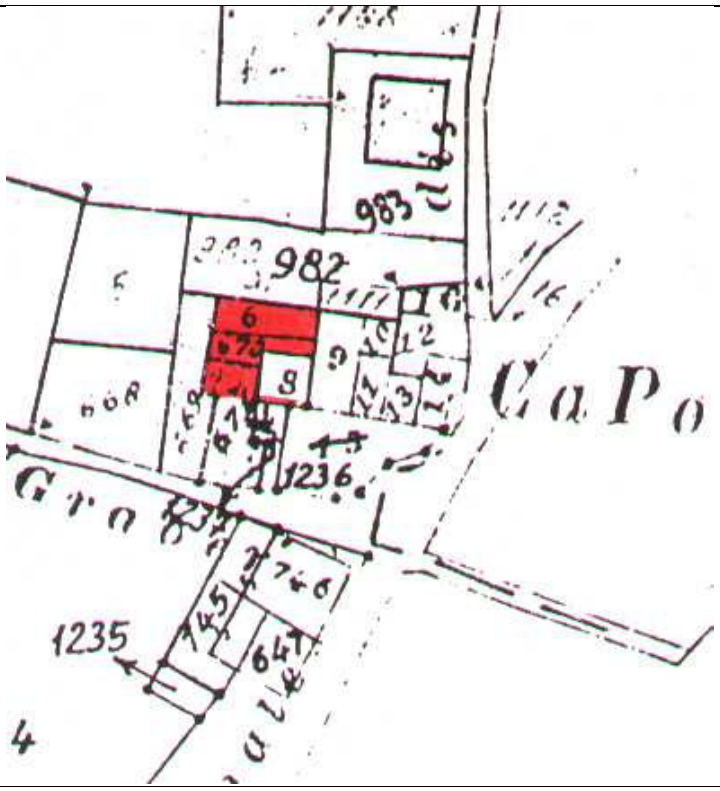

FOGLIO 63

MAPPALI 6, 669, 670

VARIANTE PARZIALE 2^

CENSIMENTO DEGLI ANNESSI RUSTICI NON PIU' UTILI ALLA CONDUZIONE DEL FONDO - SCHEDE DI RILIEVO

INDIVIDUAZIONE FOTOGRAFICA | N° ***2.2*** Prog. **51**

FOTOGRAFIA 1

FOTOGRAFIA 2

INDIVIDUAZIONE TIPOLOGICA	N° ***2.2*** Prog. **51**
SISTEMA INSEDIATIVO	EDIFICIO ISOLATO no NUCLEO 2-3 UNITA' si CONTRADA no
SISTEMA TIPOLOGICO	EDIFICIO ISOLATO no ADIACENTE ALTRI EDIFICI RURALI no ADIACENTE ALTRI EDIFICI CIVILI si
TIPOLOGIA EDILIZIA **Riferimento Schede PRG Art. 43.15**	Tipo **D**
POSIZIONE PLANIMETRICA	Schema **1**

CARATTERISTICHE EDILIZIE	ELEMENTI DI RILIEVO			STATO DI CONSERVAZIONE	ELEMENTI ESTRANEI		
	SI	NO	Parti		SI	NO	Parti
MURATURE PERIMETRALI	☐	☒	☐	sufficiente	☐	☒	☐
MURATURE INTERNE	☐	☒	☐	sufficiente	☐	☒	☐
SOLAI	☐	☒	☐	discreto	☐	☒	☐
COPERTURA	☐	☒	☐	discreto	☐	☒	☐
FINITURE	☐	☒	☐	sufficiente	☐	☒	☐

INDICAZIONI PER IL RECUPERO		
TIPO DI INTERVENTO	PARTI ESTERNE	RS/RI1*
	PARTI INTERNE	RI1/RI2
ENTITÀ DEL RECUPERO	VOLUME	
MODALITA' DI INTERVENTO	☒ POSIZIONE PLANIMETRICA ORIGINARIA ☐ IN LOCO CON PICCOLI SCOSTAMENTI DALLA SAGOMA ORIGINARIA PER: ☐ RISPETTARE DISTANZE DA EDIFICI ☐ RISPETTARE DISTANZE DA STRADE ☐ ALLINEARSI CON EDIFICI ESISTENTI ☐ RICOMPATTARE IL PERIMETRO ☐ IN ALLINEAMENTO CON LA LINEA DI GRONDA DEGLI EDIFICI CONTERMINI ☐ IN ALLINEAMENTO CON LA LINEA DI COLMO DEGLI EDIFICI CONTERMINI	
TIPOLOGIA EDILIZIA DI PROGETTO **Riferimento Schede PRG Art. 43.15**	Tipo D Schema 1	
INSERIMENTO DI NUOVI ELEMENTI	☐ FRONTALINE ☐ TIMPANI ☒ ABBAINI ☒ BALCONI	☐ POGGIOLI ☐ LOGGE ☐ PORTICATI ☐ SCALE ESTERNE
NOTE :		

SCHEDA DI CENSIMENTO

N° ***2.3*** Prog. **52**

INDIVIDUAZIONE CARTOGRAFICA Tavola P.R.G. 13.3 – Foglio 2

LOCALIZZAZIONE

LOCALITA' Podestà

VIA Podestà

ESTRATTO PLANIMETRIE PRG

SCALA 1 : 2.000

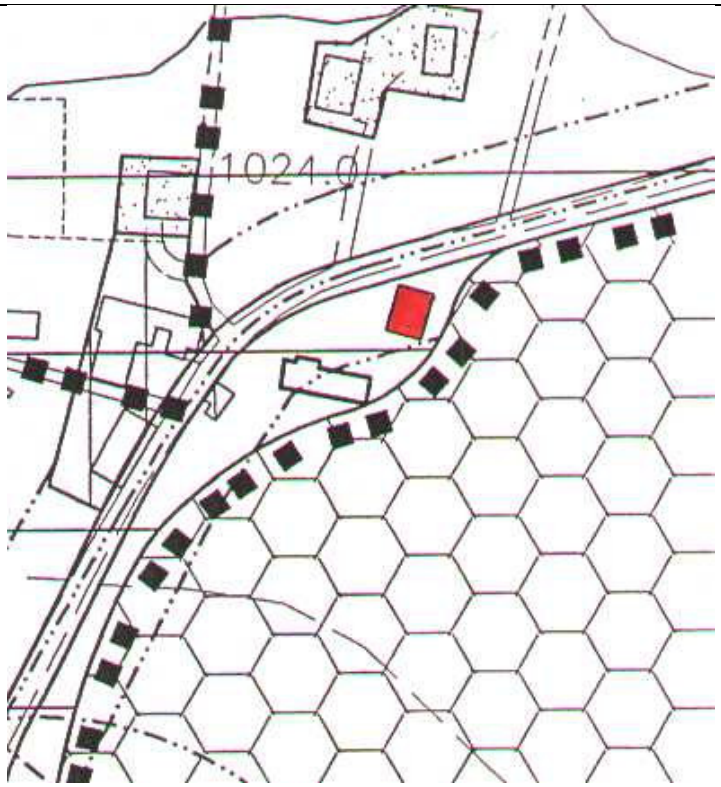

Zona Territoriale Omogenea E 2

Edificio allevamento avicolo e simili

Fascia di Rispetto :

STRADALE	SI
FLUVIALE	NO
L. 431/85	NO
ALTRE	SI

ESTRATTO CATASTALE

SCALA 1 : 1.000

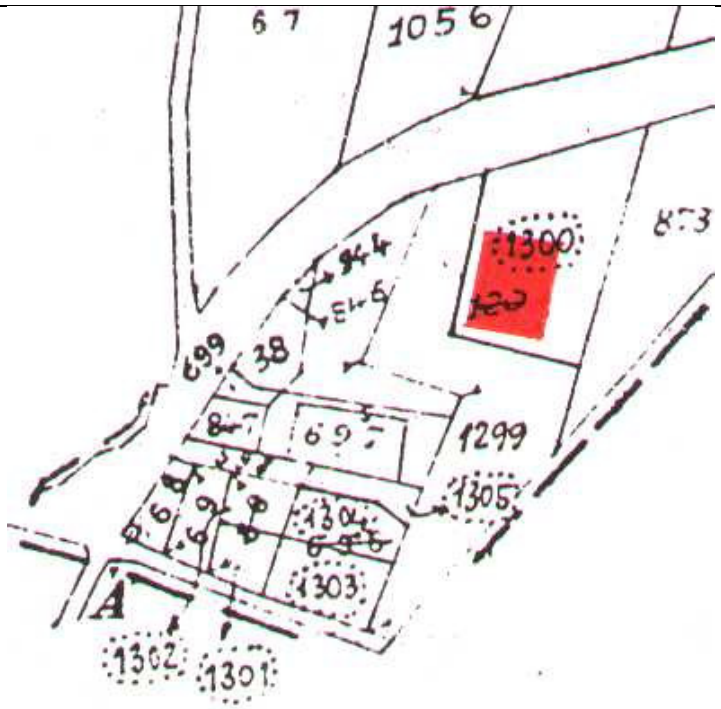

FOGLIO 60

MAPPALI 1300

VARIANTE PARZIALE 2^

CENSIMENTO DEGLI ANNESSI RUSTICI NON PIU' UTILI ALLA CONDUZIONE DEL FONDO - SCHEDE DI RILIEVO

INDIVIDUAZIONE FOTOGRAFICA | N° ***2.3*** Prog. **52**

FOTOGRAFIA 1

FOTOGRAFIA 2

INDIVIDUAZIONE TIPOLOGICA	N° ***2.3*** Prog. **52**
SISTEMA INSEDIATIVO	EDIFICIO ISOLATO si NUCLEO 2-3 UNITA' no CONTRADA no
SISTEMA TIPOLOGICO	EDIFICIO ISOLATO si ADIACENTE ALTRI EDIFICI RURALI no ADIACENTE ALTRI EDIFICI CIVILI no
TIPOLOGIA EDILIZIA **Riferimento Schede PRG Art. 43.15**	Tipo **D**
POSIZIONE PLANIMETRICA	Schema **5**

CARATTERISTICHE EDILIZIE	ELEMENTI DI RILIEVO			STATO DI CONSERVAZIONE	ELEMENTI ESTRANEI		
	SI	NO	Parti		SI	NO	Parti
MURATURE PERIMETRALI	☐	☒	☐	sufficiente	☐	☐	☐
MURATURE INTERNE	☐	☒	☐	sufficiente	☐	☐	☐
SOLAI	☐	☒	☐	sufficiente	☐	☐	☐
COPERTURA	☐	☒	☐	sufficiente	☐	☐	☐
FINITURE	☐	☒	☐	sufficiente	☐	☐	☐

INDICAZIONI PER IL RECUPERO		
TIPO DI INTERVENTO	PARTI ESTERNE	SO2*
	PARTI INTERNE	---
ENTITÀ DEL RECUPERO	1/3 S.L.P.	
MODALITA' DI INTERVENTO	☐ POSIZIONE PLANIMETRICA ORIGINARIA ☐ IN LOCO CON PICCOLI SCOSTAMENTI DALLA SAGOMA ORIGINARIA PER: ☐ RISPETTARE DISTANZE DA EDIFICI ☐ RISPETTARE DISTANZE DA STRADE ☐ ALLINEARSI CON EDIFICI ESISTENTI ☐ RICOMPATTARE IL PERIMETRO ☐ IN ALLINEAMENTO CON LA LINEA DI GRONDA DEGLI EDIFICI CONTERMINI ☐ IN ALLINEAMENTO CON LA LINEA DI COLMO DEGLI EDIFICI CONTERMINI	
TIPOLOGIA EDILIZIA DI PROGETTO **Riferimento Schede PRG Art. 43.15**	Tipo C, D Schema 1, 5	
INSERIMENTO DI NUOVI ELEMENTI	☐ FRONTALINE ☐ TIMPANI ☐ ABBAINI ☐ BALCONI	☐ POGGIOLI ☐ LOGGE ☐ PORTICATI ☐ SCALE ESTERNE
NOTE :	Si prescrive la realizzazione di soli interventi di riqualificazione e di corretto inserimento ambientale senza la demolizione e ricostruzione dello stesso edificio.	

SCHEDA DI CENSIMENTO

Prog. **53**

INDIVIDUAZIONE CARTOGRAFICA

Tavola P.I. 3.2

LOCALIZZAZIONE

LOCALITA' Podestà

VIA Podestà

ESTRATTO PLANIMETRIE PI
SCALA 1:2000

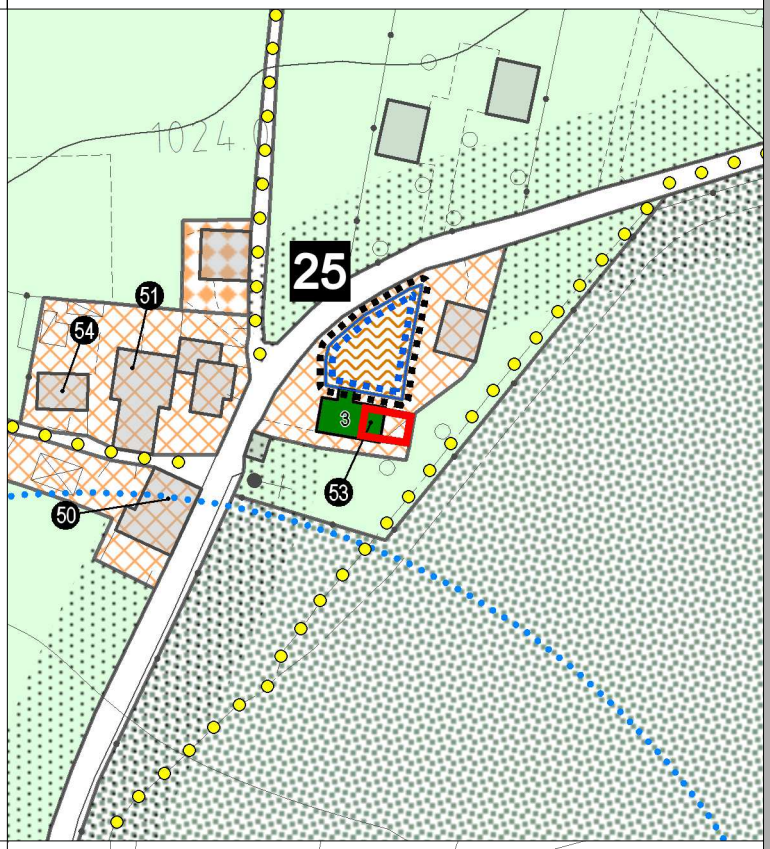

Area agricola

Porzione edificio Classe 3

Fascia di Rispetto:

STRADALE	Sì
FLUVIALE	No
L. 431/85	No
ALTRE	Sì

ESTRATTO CATASTALE
SCALA 1:1000

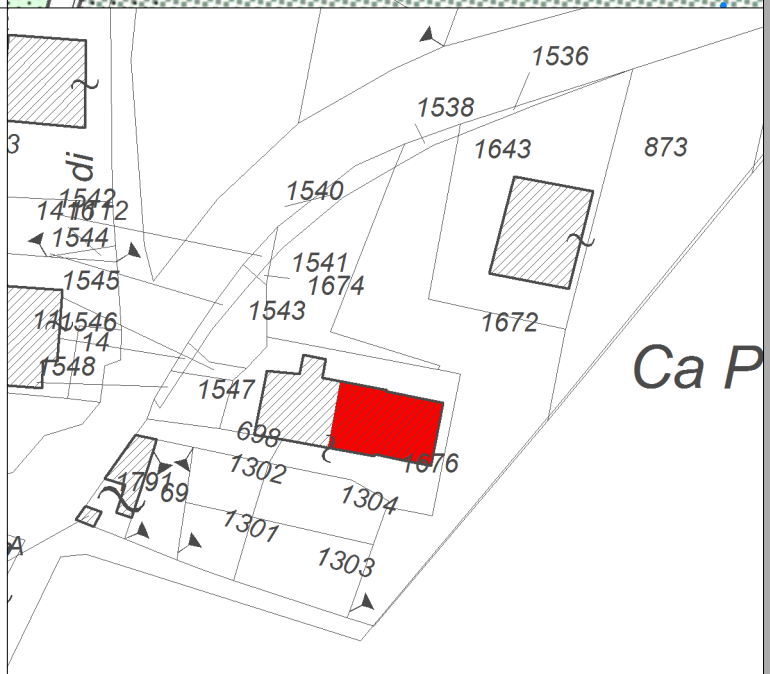

FOGLIO 60

MAPPALI 1676

2° Aggiornamento al Piano degli Interventi
CENSIMENTO DEGLI ANNESSI RUSTICI NON PIU' UTILI ALLA CONDUZIONE DEL FONDO - SCHEDE DI RILIEVO

INDIVIDUAZIONE FOTOGRAFICA	Prog. **53**

FOTOGRAFIA 1

FOTOGRAFIA 2

INDIVIDUAZIONE TIPOLOGICA

Prog. **53**

SISTEMA INSEDIATIVO

EDIFICIO ISOLATO	No
NUCLEO 2-3 UNITA'	Sì
CONTRADA	No

SISTEMA TIPOLOGICO

EDIFICIO ISOLATO	No
ADIACENTE ALTRI EDIFICI RURALI	No
ADIACENTE ALTRI EDIFICI CIVILI	Sì

TIPOLOGIA EDILIZIA
Riferimento Schede P.I. TITOLO XII NTO

Tipo C

POSIZIONE PLANIMETRICA

Schema 1

CARATTERISTICHE EDILIZIE

	ELEMENTI DI RILIEVO			ELEMENTI ESTRANEI		
	SI	NO	Parti	SI	NO	Parti
MURATURE PERIMETRALI	☐	☒	☐	☐	☒	☐
MURATURE INTERNE	☐	☒	☐	☐	☒	☐
SOLAI	☐	☒	☐	☐	☒	☐
COPERTURA	☐	☒	☐	☐	☒	☐
FINITURE	☒	☐	☐	☐	☒	☐

INDICAZIONI PER IL RECUPERO

TIPO DI INTERVENTO

PARTI ESTERNE	RS/RI1* + ES
PARTI INTERNE	RI1/RI2

ENTITA' DEL RECUPERO

VOLUME

MODALITA' DI INTERVENTO

- ☒ POSIZIONE PLANIMETRICA ORIGINARIA
- ☐ IN LOCO CON PICCOLI SCOSTAMENTI DALLA SAGOMA ORIGINARIA PER:
  - ☐ RISPETTARE DISTANZE DA EDIFICI
  - ☐ RISPETTARE DISTANZE DA STRADE
  - ☐ ALLINEARSI CON EDIFICI ESISTENTI
  - ☐ RICOMPATTARE IL PERIMETRO
- ☒ IN ALLINEAMENTO CON LA LINEA DI GRONDA DEGLI EDIFICI CONTERMINI
- ☒ IN ALLINEAMENTO CON LA LINEA DI COLMO DEGLI EDIFICI CONTERMINI

TIPOLOGIA EDILIZIA DI PROGETTO
Riferimento Schede P.I. TITOLO XII NTO

Tipo C, Schema 1

INSERIMENTO DI NUOVI ELEMENTI

☐ FRONTALINE	☐ POGGIOLI
☐ TIMPANI	☐ LOGGE
☐ ABBAINI	☐ PORTICATI
☐ BALCONI	☐ SCALE ESTERNE

NOTE

Destinazione d'uso residenza permanente.
La superfetazione a est, qualora dimostratamente legittima, potrà essere demolita e ricomposta, a volume invariato, con copertura in armonia con quella del corpo di fabbrica principale.

SCHEDA DI CENSIMENTO

N° ***2.5*** Prog. **54**

INDIVIDUAZIONE CARTOGRAFICA

Tavola P.R.G. 13.3 – Foglio 2

LOCALIZZAZIONE

LOCALITA' Podestà

VIA Podestà

ESTRATTO PLANIMETRIE PRG

SCALA 1 : 2.000

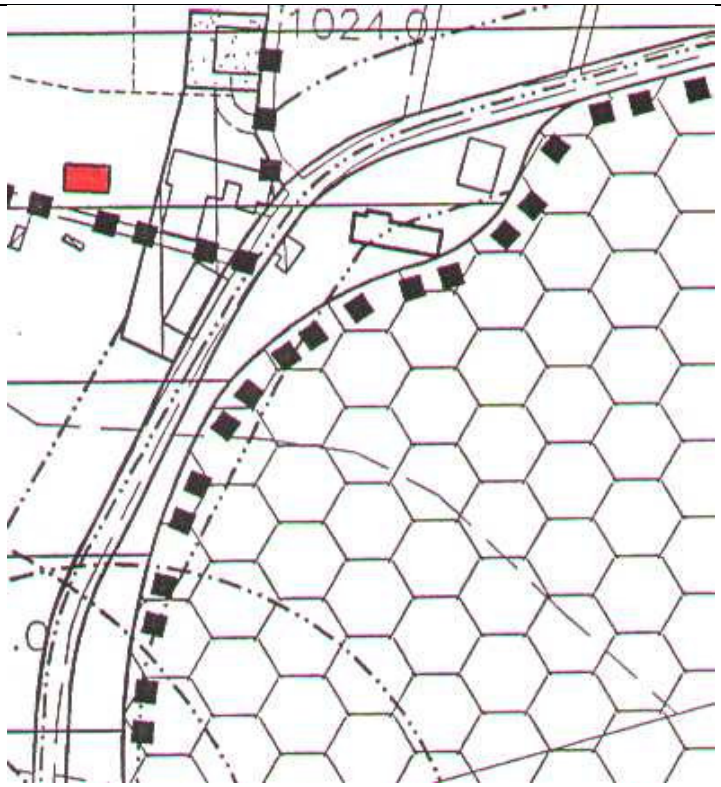

Zona Territoriale Omogenea E 2

Edificio non classificato

Fascia di Rispetto :

STRADALE	NO
FLUVIALE	NO
L. 431/85	NO
ALTRE	SI

ESTRATTO CATASTALE

SCALA 1 : 1.000

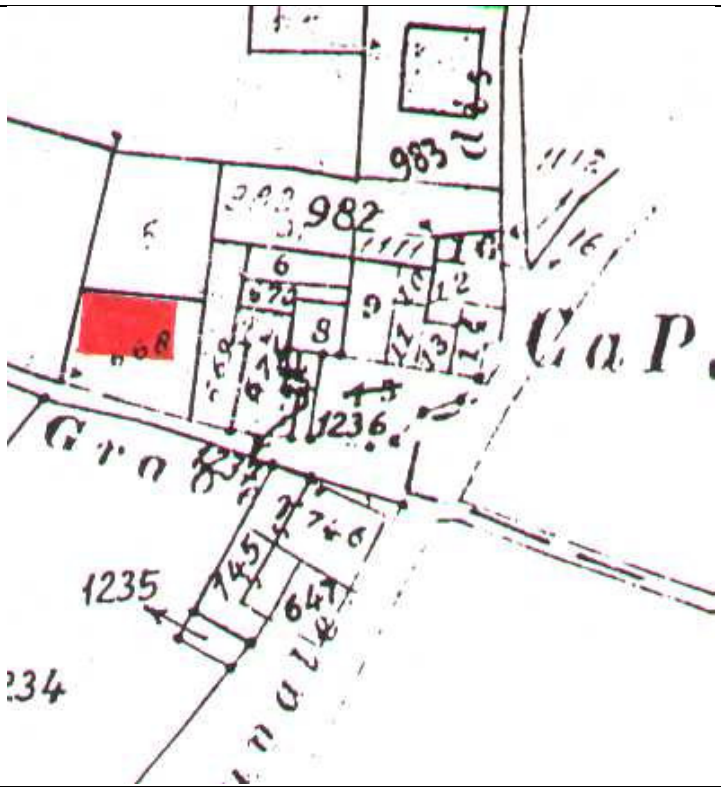

FOGLIO 60

MAPPALI 668

VARIANTE PARZIALE 2^

CENSIMENTO DEGLI ANNESSI RUSTICI NON PIU' UTILI ALLA CONDUZIONE DEL FONDO - SCHEDE DI RILIEVO

INDIVIDUAZIONE FOTOGRAFICA | N° ***2.5*** Prog. **54**

FOTOGRAFIA 1

FOTOGRAFIA 2

INDIVIDUAZIONE TIPOLOGICA	N° ***2.5*** Prog. **54**
SISTEMA INSEDIATIVO	EDIFICIO ISOLATO no NUCLEO 2-3 UNITA' si CONTRADA no
SISTEMA TIPOLOGICO	EDIFICIO ISOLATO si ADIACENTE ALTRI EDIFICI RURALI no ADIACENTE ALTRI EDIFICI CIVILI no
TIPOLOGIA EDILIZIA **Riferimento Schede PRG Art. 43.15**	Tipo **D**
POSIZIONE PLANIMETRICA	Schema **5**

CARATTERISTICHE EDILIZIE	ELEMENTI DI RILIEVO			STATO DI CONSERVAZIONE	ELEMENTI ESTRANEI		
	SI	NO	Parti		SI	NO	Parti
MURATURE PERIMETRALI	☐	☒	☐	buono	☐	☒	☐
MURATURE INTERNE	☐	☒	☐	---	☐	☒	☐
SOLAI	☐	☒	☐	---	☐	☒	☐
COPERTURA	☐	☒	☐	discreto	☐	☒	☐
FINITURE	☐	☒	☐	---	☐	☒	☐

INDICAZIONI PER IL RECUPERO	
TIPO DI INTERVENTO	PARTI ESTERNE SO1/RI2 PARTI INTERNE SO1/RI2
ENTITÀ DEL RECUPERO	S.L.P. FINO MAX 300 MQ
MODALITA' DI INTERVENTO	☒ POSIZIONE PLANIMETRICA ORIGINARIA ☐ IN LOCO CON PICCOLI SCOSTAMENTI DALLA SAGOMA ORIGINARIA PER: ☐ RISPETTARE DISTANZE DA EDIFICI ☐ RISPETTARE DISTANZE DA STRADE ☐ ALLINEARSI CON EDIFICI ESISTENTI ☐ RICOMPATTARE IL PERIMETRO ☐ IN ALLINEAMENTO CON LA LINEA DI GRONDA DEGLI EDIFICI CONTERMINI ☐ IN ALLINEAMENTO CON LA LINEA DI COLMO DEGLI EDIFICI CONTERMINI
TIPOLOGIA EDILIZIA DI PROGETTO **Riferimento Schede PRG Art. 43.15**	Tipo C, D Schema 5
INSERIMENTO DI NUOVI ELEMENTI	☒ FRONTALINE ☐ POGGIOLI ☒ TIMPANI ☐ LOGGE ☒ ABBAINI ☐ PORTICATI ☒ BALCONI ☐ SCALE ESTERNE
NOTE :	Edificio ad un piano con doppia altezza

SCHEDA DI CENSIMENTO

N° ***2.6*** Prog. **55**

INDIVIDUAZIONE CARTOGRAFICA

Tavola P.R.G. 13.3 – Foglio 2

LOCALIZZAZIONE

LOCALITA' Costa

VIA Costa

ESTRATTO PLANIMETRIE PRG

SCALA 1 : 2.000

Zona Territoriale Omogenea E 3

Edificio Caratterizzante il tessuto edilizio del contesto rurale

Fascia di Rispetto :

STRADALE	NO
FLUVIALE	NO
L. 431/85	NO
ALTRE	NO

ESTRATTO CATASTALE

SCALA 1 : 1.000

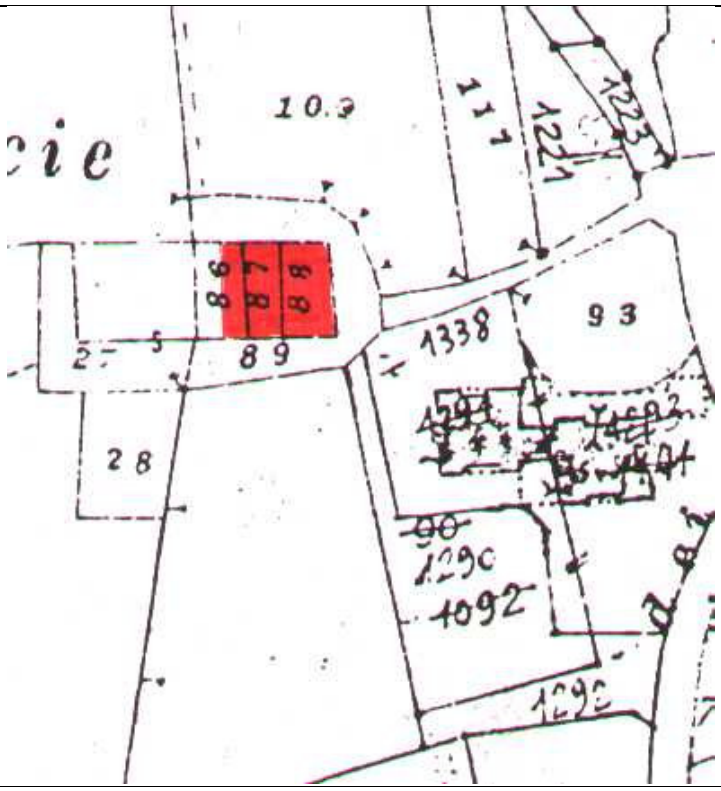

FOGLIO 60

MAPPALI 86, 87, 88

VARIANTE PARZIALE 2^

CENSIMENTO DEGLI ANNESSI RUSTICI NON PIU' UTILI ALLA CONDUZIONE DEL FONDO - SCHEDE DI RILIEVO

INDIVIDUAZIONE FOTOGRAFICA | N° ***2.6*** Prog. **55**

FOTOGRAFIA 1

FOTOGRAFIA 2

INDIVIDUAZIONE TIPOLOGICA	N° ***2.6*** Prog. **55**
SISTEMA INSEDIATIVO	EDIFICIO ISOLATO no NUCLEO 2-3 UNITA' no CONTRADA si
SISTEMA TIPOLOGICO	EDIFICIO ISOLATO no ADIACENTE ALTRI EDIFICI RURALI no ADIACENTE ALTRI EDIFICI CIVILI si
TIPOLOGIA EDILIZIA **Riferimento Schede PRG Art. 43.15**	Tipo **D**
POSIZIONE PLANIMETRICA	Schema **1**

CARATTERISTICHE EDILIZIE	ELEMENTI DI RILIEVO			STATO DI CONSERVAZIONE	ELEMENTI ESTRANEI		
	SI	NO	Parti		SI	NO	Parti
MURATURE PERIMETRALI	☐	☒	☐	discreto	☐	☒	☐
MURATURE INTERNE	☐	☒	☐	sufficiente	☐	☒	☐
SOLAI	☐	☒	☐	sufficiente	☐	☒	☐
COPERTURA	☐	☒	☐	sufficiente	☐	☒	☐
FINITURE	☐	☒	☐	sufficiente	☐	☒	☐

INDICAZIONI PER IL RECUPERO		
TIPO DI INTERVENTO	PARTI ESTERNE	SO1/RI1
	PARTI INTERNE	SO1/RI2
ENTITÀ DEL RECUPERO	VOLUME	
MODALITA' DI INTERVENTO	☒ POSIZIONE PLANIMETRICA ORIGINARIA ☐ IN LOCO CON PICCOLI SCOSTAMENTI DALLA SAGOMA ORIGINARIA PER: ☐ RISPETTARE DISTANZE DA EDIFICI ☐ RISPETTARE DISTANZE DA STRADE ☐ ALLINEARSI CON EDIFICI ESISTENTI ☐ RICOMPATTARE IL PERIMETRO ☒ IN ALLINEAMENTO CON LA LINEA DI GRONDA DEGLI EDIFICI CONTERMINI ☒ IN ALLINEAMENTO CON LA LINEA DI COLMO DEGLI EDIFICI CONTERMINI	
TIPOLOGIA EDILIZIA DI PROGETTO **Riferimento Schede PRG Art. 43.15**	Tipo D Schema 1	
INSERIMENTO DI NUOVI ELEMENTI	☐ FRONTALINE ☐ TIMPANI ☒ ABBAINI ☒ BALCONI	☐ POGGIOLI ☐ LOGGE ☐ PORTICATI ☐ SCALE ESTERNE
NOTE :	Riallineamento della linea di gronda sul lato nord	

SCHEDA DI CENSIMENTO

N° ***2.7*** Prog. **56**

INDIVIDUAZIONE CARTOGRAFICA

Tavola P.R.G. 13.3 – Foglio 2

LOCALIZZAZIONE

LOCALITA' Costa

VIA Costa

ESTRATTO PLANIMETRIE PRG

SCALA 1 : 2.000

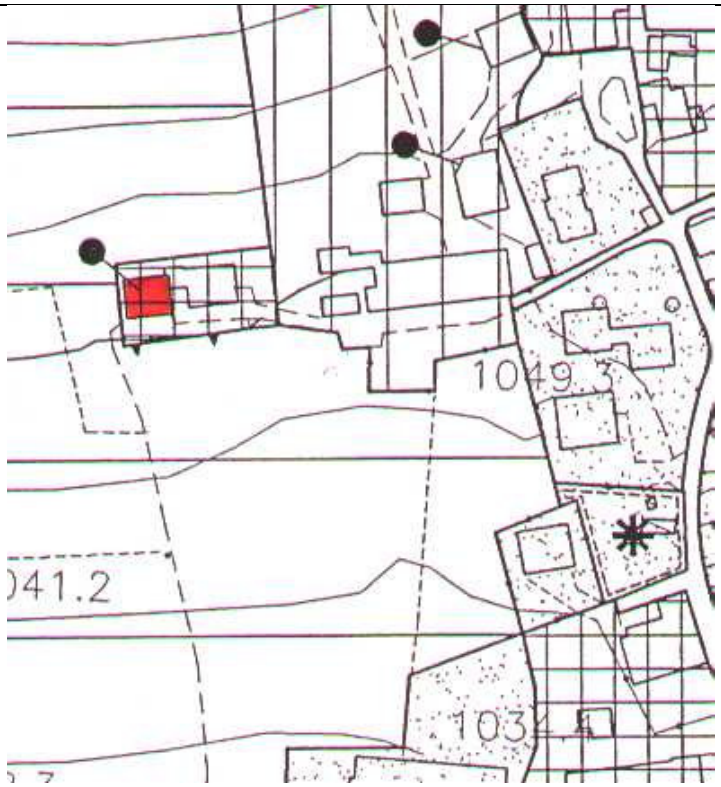

Zona Territoriale Omogenea E 4

Edificio Allevamento avicolo o simili

Fascia di Rispetto :

STRADALE	NO
FLUVIALE	NO
L. 431/85	NO
ALTRE	NO

ESTRATTO CATASTALE

SCALA 1 : 1.000

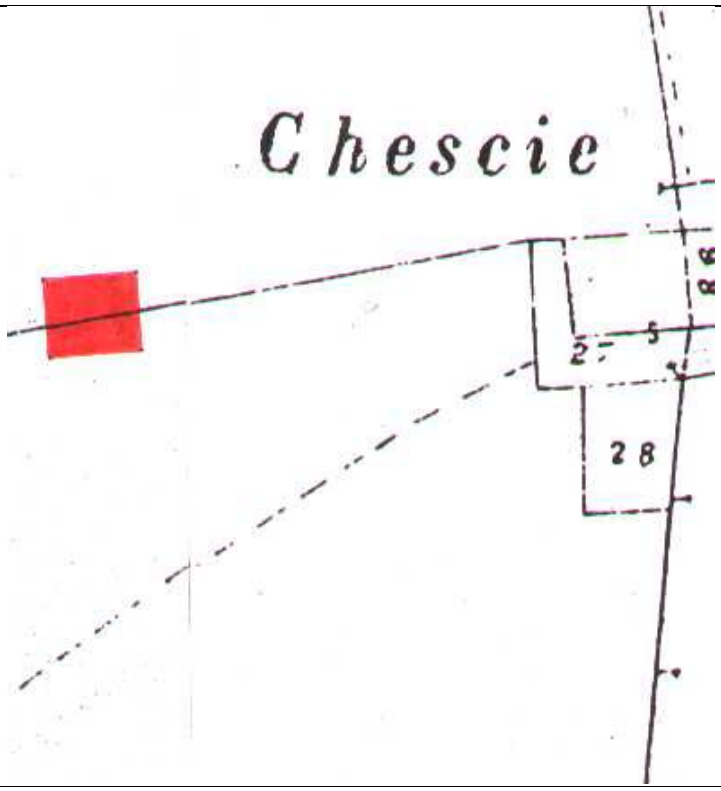

FOGLIO 60

MAPPALI 25, 26

VARIANTE PARZIALE 2^

CENSIMENTO DEGLI ANNESSI RUSTICI NON PIU' UTILI ALLA CONDUZIONE DEL FONDO - SCHEDE DI RILIEVO

INDIVIDUAZIONE FOTOGRAFICA | N° ***2.7*** Prog. **56**

FOTOGRAFIA 1

FOTOGRAFIA 2

INDIVIDUAZIONE TIPOLOGICA	N° ***2.7*** Prog. **56**
SISTEMA INSEDIATIVO	EDIFICIO ISOLATO no NUCLEO 2-3 UNITA' no CONTRADA si
SISTEMA TIPOLOGICO	EDIFICIO ISOLATO no ADIACENTE ALTRI EDIFICI RURALI no ADIACENTE ALTRI EDIFICI CIVILI si
TIPOLOGIA EDILIZIA **Riferimento Schede PRG Art. 43.15**	Tipo **D**
POSIZIONE PLANIMETRICA	Schema **1**

CARATTERISTICHE EDILIZIE	ELEMENTI DI RILIEVO			STATO DI CONSERVAZIONE	ELEMENTI ESTRANEI		
	SI	NO	Parti		SI	NO	Parti
MURATURE PERIMETRALI	☐	☒	☐	discreto	☐	☒	☐
MURATURE INTERNE	☐	☒	☐	discreto	☐	☒	☐
SOLAI	☐	☒	☐	discreto	☐	☒	☐
COPERTURA	☐	☒	☐	discreto	☐	☒	☐
FINITURE	☐	☒	☐	sufficiente	☐	☒	☐

INDICAZIONI PER IL RECUPERO		
TIPO DI INTERVENTO	PARTI ESTERNE	SO2*
	PARTI INTERNE	---
ENTITÀ DEL RECUPERO	1/3 S.L.P.	
MODALITA' DI INTERVENTO	☒ POSIZIONE PLANIMETRICA ORIGINARIA ☐ IN LOCO CON PICCOLI SCOSTAMENTI DALLA SAGOMA ORIGINARIA PER: ☐ RISPETTARE DISTANZE DA EDIFICI ☐ RISPETTARE DISTANZE DA STRADE ☐ ALLINEARSI CON EDIFICI ESISTENTI ☐ RICOMPATTARE IL PERIMETRO ☐ IN ALLINEAMENTO CON LA LINEA DI GRONDA DEGLI EDIFICI CONTERMINI ☐ IN ALLINEAMENTO CON LA LINEA DI COLMO DEGLI EDIFICI CONTERMINI	
TIPOLOGIA EDILIZIA DI PROGETTO **Riferimento Schede PRG Art. 43.15**	Tipo C, D Schema 1	
INSERIMENTO DI NUOVI ELEMENTI	☒ FRONTALINE ☒ TIMPANI ☒ ABBAINI ☐ BALCONI	☐ POGGIOLI ☐ LOGGE ☐ PORTICATI ☐ SCALE ESTERNE
NOTE :		

SCHEDA DI CENSIMENTO

N° ***2.8*** Prog. **57**

INDIVIDUAZIONE CARTOGRAFICA

Tavola P.R.G. 13.3 – Foglio 2

LOCALIZZAZIONE

LOCALITA' Costa

VIA Costa

ESTRATTO PLANIMETRIE PRG

SCALA 1 : 2.000

Zona Territoriale Omogenea E 3

Edificio Caratterizzante il tessuto edilizio del contesto rurale

Fascia di Rispetto :

STRADALE	NO
FLUVIALE	NO
L. 431/85	NO
ALTRE	NO

ESTRATTO CATASTALE

SCALA 1 : 1.000

FOGLIO 60

MAPPALI 267, 268, 270

VARIANTE PARZIALE 2^

CENSIMENTO DEGLI ANNESSI RUSTICI NON PIU' UTILI ALLA CONDUZIONE DEL FONDO - SCHEDE DI RILIEVO

INDIVIDUAZIONE FOTOGRAFICA | N° ***2.8*** Prog. **57**

FOTOGRAFIA 1

FOTOGRAFIA 2

VARIANTE PARZIALE 2^
CENSIMENTO DEGLI ANNESSI RUSTICI NON PIU' UTILI ALLA CONDUZIONE DEL FONDO - SCHEDE DI RILIEVO

INDIVIDUAZIONE TIPOLOGICA	N° ***2.8*** Prog. **57**
SISTEMA INSEDIATIVO	EDIFICIO ISOLATO no NUCLEO 2-3 UNITA' no CONTRADA si
SISTEMA TIPOLOGICO	EDIFICIO ISOLATO no ADIACENTE ALTRI EDIFICI RURALI no ADIACENTE ALTRI EDIFICI CIVILI si
TIPOLOGIA EDILIZIA **Riferimento Schede PRG Art. 43.15**	Tipo **D**
POSIZIONE PLANIMETRICA	Schema **4**

CARATTERISTICHE EDILIZIE	ELEMENTI DI RILIEVO			STATO DI CONSERVAZIONE	ELEMENTI ESTRANEI		
	SI	NO	Parti		SI	NO	Parti
MURATURE PERIMETRALI	☐	☒	☐	sufficiente	☐	☒	☐
MURATURE INTERNE	☐	☒	☐	sufficiente	☐	☒	☐
SOLAI	☐	☒	☐	sufficiente	☐	☒	☐
COPERTURA	☐	☒	☐	sufficiente	☐	☒	☐
FINITURE	☐	☐	☒	pessimo	☐	☒	☐

INDICAZIONI PER IL RECUPERO		
TIPO DI INTERVENTO	PARTI ESTERNE	SO1/RI1
	PARTI INTERNE	SO1/RI2
ENTITÀ DEL RECUPERO	VOLUME	
MODALITA' DI INTERVENTO	☒ POSIZIONE PLANIMETRICA ORIGINARIA ☐ IN LOCO CON PICCOLI SCOSTAMENTI DALLA SAGOMA ORIGINARIA PER: ☐ RISPETTARE DISTANZE DA EDIFICI ☐ RISPETTARE DISTANZE DA STRADE ☐ ALLINEARSI CON EDIFICI ESISTENTI ☐ RICOMPATTARE IL PERIMETRO ☐ IN ALLINEAMENTO CON LA LINEA DI GRONDA DEGLI EDIFICI CONTERMINI ☐ IN ALLINEAMENTO CON LA LINEA DI COLMO DEGLI EDIFICI CONTERMINI	
TIPOLOGIA EDILIZIA DI PROGETTO **Riferimento Schede PRG Art. 43.15**	Tipo D Schema 4	
INSERIMENTO DI NUOVI ELEMENTI	☐ FRONTALINE ☐ TIMPANI ☒ ABBAINI ☐ BALCONI	☐ POGGIOLI ☐ LOGGE ☐ PORTICATI ☐ SCALE ESTERNE
NOTE :		

SCHEDA DI CENSIMENTO

N° ***2.9*** Prog. **58**

INDIVIDUAZIONE CARTOGRAFICA

Tavola P.R.G. 13.3 – Foglio 2

LOCALIZZAZIONE

LOCALITA' Costa

VIA Costa

ESTRATTO PLANIMETRIE PRG

SCALA 1 : 2.000

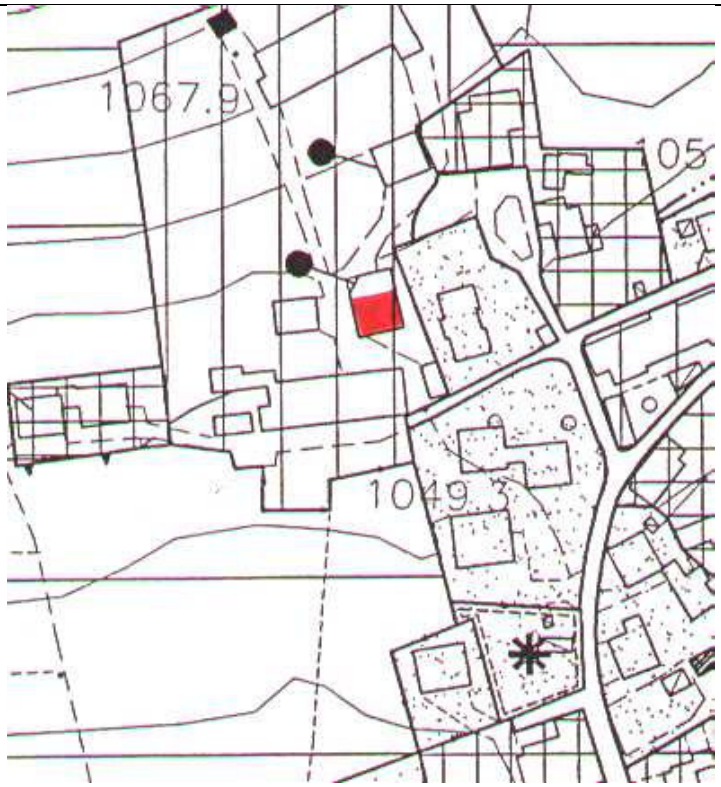

Zona Territoriale Omogenea E 3

Edificio Allevamento Avicolo o simili

Fascia di Rispetto :

STRADALE	NO
FLUVIALE	NO
L. 431/85	NO
ALTRE	NO

ESTRATTO CATASTALE

SCALA 1 : 1.000

FOGLIO 60

MAPPALI 100

VARIANTE PARZIALE 2^

CENSIMENTO DEGLI ANNESSI RUSTICI NON PIU' UTILI ALLA CONDUZIONE DEL FONDO - SCHEDE DI RILIEVO

INDIVIDUAZIONE FOTOGRAFICA | N° ***2.9*** Prog. **58**

FOTOGRAFIA 1

FOTOGRAFIA 2

INDIVIDUAZIONE TIPOLOGICA	N° ***2.9*** Prog. **58**
SISTEMA INSEDIATIVO	EDIFICIO ISOLATO no NUCLEO 2-3 UNITA' no CONTRADA si
SISTEMA TIPOLOGICO	EDIFICIO ISOLATO si ADIACENTE ALTRI EDIFICI RURALI no ADIACENTE ALTRI EDIFICI CIVILI no
TIPOLOGIA EDILIZIA **Riferimento Schede PRG Art. 43.15**	Tipo **D**
POSIZIONE PLANIMETRICA	Schema **5**

CARATTERISTICHE EDILIZIE	ELEMENTI DI RILIEVO			STATO DI CONSERVAZIONE	ELEMENTI ESTRANEI		
	SI	NO	Parti		SI	NO	Parti
MURATURE PERIMETRALI	☐	☒	☐	discreto	☐	☒	☐
MURATURE INTERNE	☐	☒	☐	discreto	☐	☒	☐
SOLAI	☐	☒	☐	discreto	☐	☒	☐
COPERTURA	☐	☒	☐	sufficiente	☐	☒	☐
FINITURE	☐	☒	☐	sufficiente	☐	☒	☐

INDICAZIONI PER IL RECUPERO		
TIPO DI INTERVENTO	PARTI ESTERNE	SO2*
	PARTI INTERNE	---
ENTITÀ DEL RECUPERO	1/3 S.L.P.	
MODALITA' DI INTERVENTO	☒ POSIZIONE PLANIMETRICA ORIGINARIA ☒ IN LOCO CON PICCOLI SCOSTAMENTI DALLA SAGOMA ORIGINARIA PER: ☒ RISPETTARE DISTANZE DA EDIFICI ☐ RISPETTARE DISTANZE DA STRADE ☐ ALLINEARSI CON EDIFICI ESISTENTI ☐ RICOMPATTARE IL PERIMETRO ☐ IN ALLINEAMENTO CON LA LINEA DI GRONDA DEGLI EDIFICI CONTERMINI ☐ IN ALLINEAMENTO CON LA LINEA DI COLMO DEGLI EDIFICI CONTERMINI	
TIPOLOGIA EDILIZIA DI PROGETTO **Riferimento Schede PRG Art. 43.15**	Tipo C, D Schema 5	
INSERIMENTO DI NUOVI ELEMENTI	☒ FRONTALINE ☒ TIMPANI ☒ ABBAINI ☐ BALCONI	☐ POGGIOLI ☐ LOGGE ☐ PORTICATI ☐ SCALE ESTERNE
NOTE :		

SCHEDA DI CENSIMENTO

N° ***2.10*** Prog. **59**

INDIVIDUAZIONE CARTOGRAFICA

Tavola P.R.G. 13.3 – Foglio 2

LOCALIZZAZIONE

LOCALITA' Rigoni

VIA Straite

ESTRATTO PLANIMETRIE PRG

SCALA 1 : 2.000

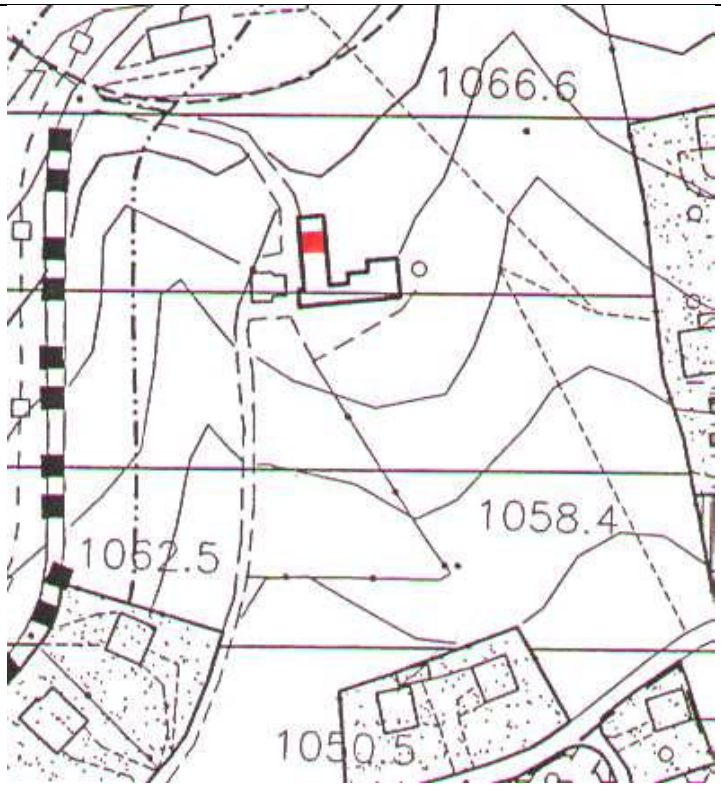

Zona Territoriale Omogenea E 2

Edificio Classe 3

Fascia di Rispetto :

STRADALE	NO
FLUVIALE	NO
L. 431/85	NO
ALTRE	NO

ESTRATTO CATASTALE

SCALA 1 : 1.000

FOGLIO 60

MAPPALI 215

VARIANTE PARZIALE 2^

CENSIMENTO DEGLI ANNESSI RUSTICI NON PIU' UTILI ALLA CONDUZIONE DEL FONDO - SCHEDE DI RILIEVO

INDIVIDUAZIONE FOTOGRAFICA | N° ***2.10*** Prog. **59**

FOTOGRAFIA 1

FOTOGRAFIA 2

INDIVIDUAZIONE TIPOLOGICA	N° ***2.10*** Prog. **59**
SISTEMA INSEDIATIVO	EDIFICIO ISOLATO no NUCLEO 2-3 UNITA' si CONTRADA no
SISTEMA TIPOLOGICO	EDIFICIO ISOLATO no ADIACENTE ALTRI EDIFICI RURALI no ADIACENTE ALTRI EDIFICI CIVILI si
TIPOLOGIA EDILIZIA **Riferimento Schede PRG Art. 43.15**	Tipo **C**
POSIZIONE PLANIMETRICA	Schema **1**

CARATTERISTICHE EDILIZIE	ELEMENTI DI RILIEVO			STATO DI CONSERVAZIONE	ELEMENTI ESTRANEI		
	SI	NO	Parti		SI	NO	Parti
MURATURE PERIMETRALI	☐	☒	☐	sufficiente	☐	☒	☐
MURATURE INTERNE	☐	☒	☐	sufficiente	☐	☒	☐
SOLAI	☐	☒	☐	sufficiente	☐	☒	☐
COPERTURA	☐	☒	☐	sufficiente	☐	☒	☐
FINITURE	☒	☐	☐	sufficiente	☐	☐	☒

INDICAZIONI PER IL RECUPERO		
TIPO DI INTERVENTO	PARTI ESTERNE	RS/RI1* + ES
	PARTI INTERNE	RI1/RI2
ENTITÀ DEL RECUPERO	VOLUME	
MODALITA' DI INTERVENTO	☒ POSIZIONE PLANIMETRICA ORIGINARIA ☐ IN LOCO CON PICCOLI SCOSTAMENTI DALLA SAGOMA ORIGINARIA PER: ☐ RISPETTARE DISTANZE DA EDIFICI ☐ RISPETTARE DISTANZE DA STRADE ☐ ALLINEARSI CON EDIFICI ESISTENTI ☐ RICOMPATTARE IL PERIMETRO ☒ IN ALLINEAMENTO CON LA LINEA DI GRONDA DEGLI EDIFICI CONTERMINI ☒ IN ALLINEAMENTO CON LA LINEA DI COLMO DEGLI EDIFICI CONTERMINI	
TIPOLOGIA EDILIZIA DI PROGETTO **Riferimento Schede PRG Art. 43.15**	Tipo C Schema 1	
INSERIMENTO DI NUOVI ELEMENTI	☐ FRONTALINE ☐ TIMPANI ☐ ABBAINI ☐ BALCONI	☐ POGGIOLI ☐ LOGGE ☐ PORTICATI ☐ SCALE ESTERNE
NOTE :	Eliminazione delle superfetazioni poste a nord	

SCHEDA DI CENSIMENTO

Prog. **60**

INDIVIDUAZIONE CARTOGRAFICA

Tavola P.I. 3.2

LOCALIZZAZIONE

LOCALITA' Rigoni di sopra

VIA Costa

ESTRATTO PLANIMETRIE PI
SCALA 1:2000

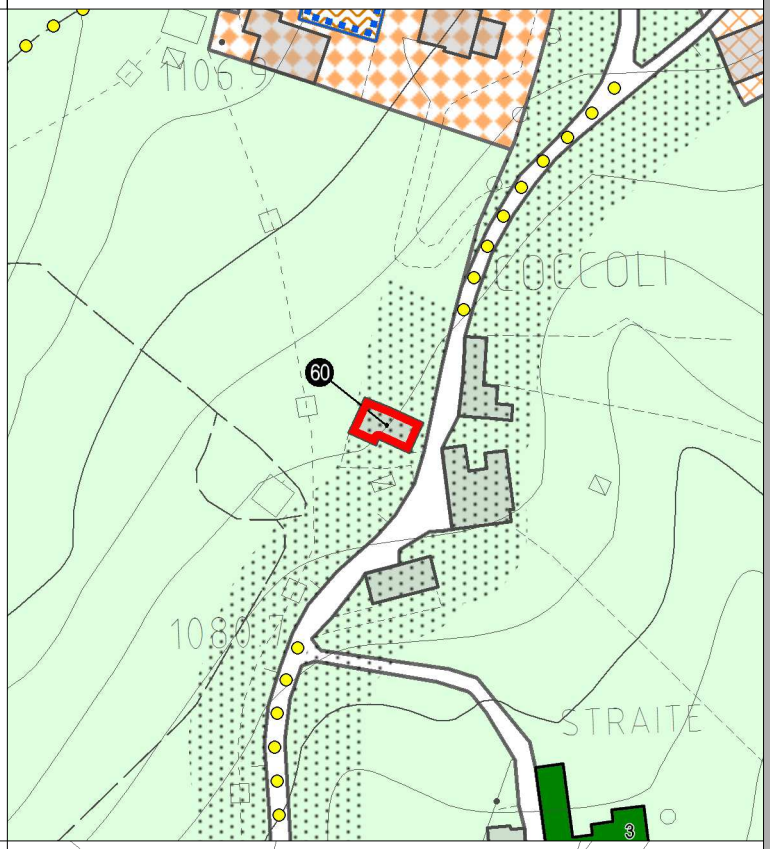

Area agricola

Edificio allevamento avicolo o simili

Fascia di Rispetto:		
	STRADALE	Sì
	FLUVIALE	No
	L. 431/85	No
	ALTRE	No

ESTRATTO CATASTALE
SCALA 1:1000

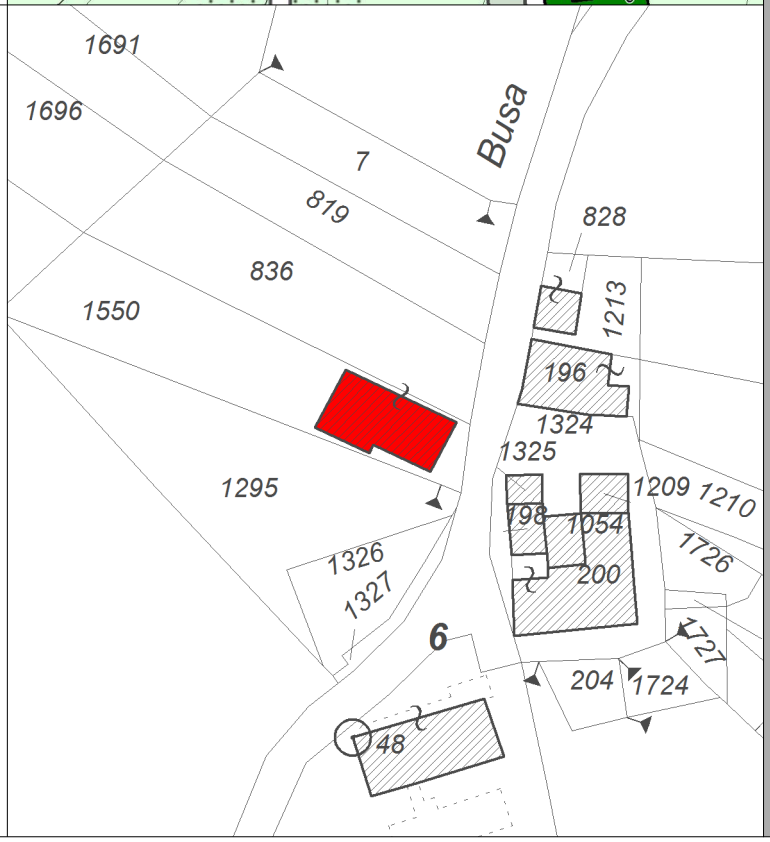

FOGLIO 60

MAPPALI 981, 1295

2° Aggiornamento al Piano degli Interventi
CENSIMENTO DEGLI ANNESSI RUSTICI NON PIU' UTILI ALLA CONDUZIONE DEL FONDO - SCHEDE DI RILIEVO

INDIVIDUAZIONE FOTOGRAFICA	Prog. **60**

FOTOGRAFIA 1

FOTOGRAFIA 2

INDIVIDUAZIONE TIPOLOGICA

Prog. **60**

SISTEMA INSEDIATIVO	EDIFICIO ISOLATO No NUCLEO 2-3 UNITA' Sì CONTRADA No
SISTEMA TIPOLOGICO	EDIFICIO ISOLATO Sì ADIACENTE ALTRI EDIFICI RURALI No ADIACENTE ALTRI EDIFICI CIVILI No
TIPOLOGIA EDILIZIA **Riferimento Schede P.I. TITOLO XII NTO**	Tipo D
POSIZIONE PLANIMETRICA	Schema 5

CARATTERISTICHE EDILIZIE

	ELEMENTI DI RILIEVO			ELEMENTI ESTRANEI		
	SI	NO	Parti	SI	NO	Parti
MURATURE PERIMETRALI	☐	X	☐	☐	X	☐
MURATURE INTERNE	☐	X	☐	☐	X	☐
SOLAI	☐	X	☐	☐	X	☐
COPERTURA	☐	X	☐	☐	X	☐
FINITURE	☐	X	☐	☐	X	☐

INDICAZIONI PER IL RECUPERO

TIPO DI INTERVENTO	PARTI ESTERNE SO2* PARTI INTERNE ---
ENTITA' DEL RECUPERO	S.L.P. FINO MAX 300 MQ
MODALITA' DI INTERVENTO	☐ POSIZIONE PLANIMETRICA ORIGINARIA X IN LOCO CON PICCOLI SCOSTAMENTI DALLA SAGOMA ORIGINARIA PER: X RISPETTARE DISTANZE DA EDIFICI ☐ RISPETTARE DISTANZE DA STRADE ☐ ALLINEARSI CON EDIFICI ESISTENTI ☐ RICOMPATTARE IL PERIMETRO ☐ IN ALLINEAMENTO CON LA LINEA DI GRONDA DEGLI EDIFICI CONTERMINI ☐ IN ALLINEAMENTO CON LA LINEA DI COLMO DEGLI EDIFICI CONTERMINI
TIPOLOGIA EDILIZIA DI PROGETTO **Riferimento Schede P.I. TITOLO XII NTO**	Tipo C, D Schema 5
INSERIMENTO DI NUOVI ELEMENTI	X FRONTALINE ☐ POGGIOLI X TIMPANI ☐ LOGGE X ABBAINI ☐ PORTICATI X BALCONI ☐ SCALE ESTERNE
NOTE	Destinazione d'uso residenza permanente.

SCHEDA DI CENSIMENTO	N° ***2.12*** Prog. **61**

INDIVIDUAZIONE CARTOGRAFICA	Tavola P.R.G. 13.3 – Foglio 2
LOCALIZZAZIONE	LOCALITA' Maddarello VIA Val Maddarello
ESTRATTO PLANIMETRIE PRG *SCALA 1 : 2.000*	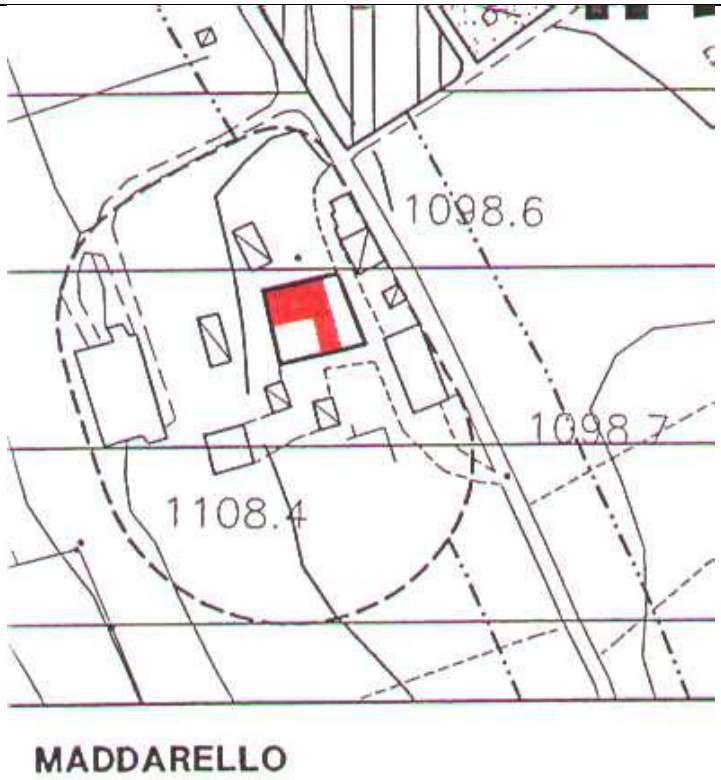
Zona Territoriale Omogenea E 2 ambito Edificio Classe 3 Fascia di Rispetto : STRADALE NO FLUVIALE NO L. 431/85 NO ALTRE NO	
ESTRATTO CATASTALE *SCALA 1 : 1.000*	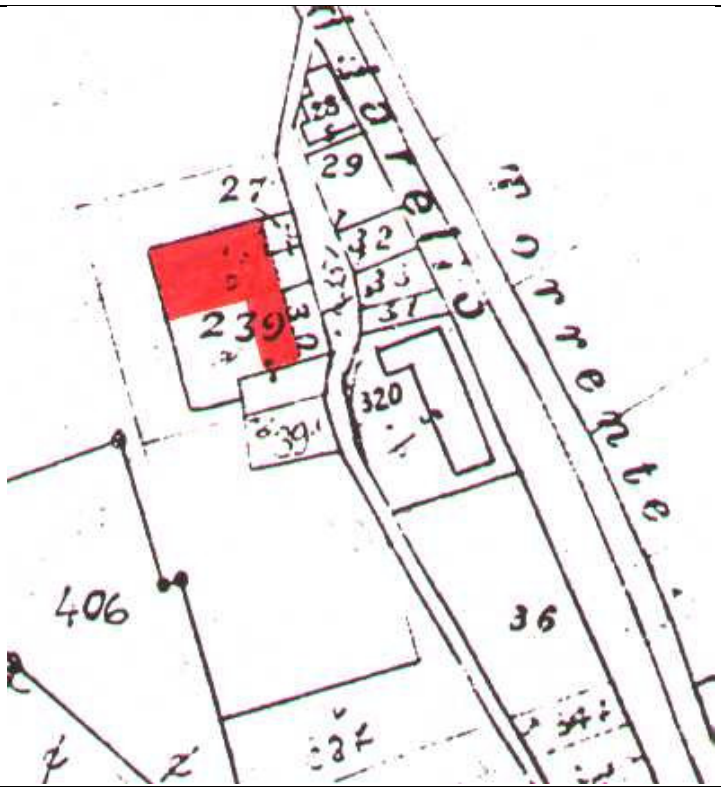
FOGLIO 57 MAPPALI 239	

VARIANTE PARZIALE 2^
CENSIMENTO DEGLI ANNESSI RUSTICI NON PIU' UTILI ALLA CONDUZIONE DEL FONDO - SCHEDE DI RILIEVO

INDIVIDUAZIONE FOTOGRAFICA | N° ***2.12*** Prog. **61**

FOTOGRAFIA 1

FOTOGRAFIA 2

VARIANTE PARZIALE 2^
CENSIMENTO DEGLI ANNESSI RUSTICI NON PIU' UTILI ALLA CONDUZIONE DEL FONDO - SCHEDE DI RILIEVO

INDIVIDUAZIONE TIPOLOGICA	N° ***2.12*** Prog. **61**
SISTEMA INSEDIATIVO	EDIFICIO ISOLATO no NUCLEO 2-3 UNITA' si CONTRADA no
SISTEMA TIPOLOGICO	EDIFICIO ISOLATO no ADIACENTE ALTRI EDIFICI RURALI no ADIACENTE ALTRI EDIFICI CIVILI si
TIPOLOGIA EDILIZIA **Riferimento Schede PRG Art. 43.15**	Tipo **B + E**
POSIZIONE PLANIMETRICA	Schema **2 + 1**

CARATTERISTICHE EDILIZIE	ELEMENTI DI RILIEVO			STATO DI CONSERVAZIONE	ELEMENTI ESTRANEI		
	SI	NO	Parti		SI	NO	Parti
MURATURE PERIMETRALI	☒	☐	☐	sufficiente	☐	☒	☐
MURATURE INTERNE	☐	☒	☐	sufficiente	☐	☒	☐
SOLAI	☐	☒	☐	sufficiente	☐	☒	☐
COPERTURA	☐	☒	☐	sufficiente	☐	☒	☐
FINITURE	☐	☒	☐	sufficiente	☐	☒	☐

INDICAZIONI PER IL RECUPERO		
TIPO DI INTERVENTO	PARTI ESTERNE	RS/RI1*
	PARTI INTERNE	RI1/RI2
ENTITÀ DEL RECUPERO	VOLUME	
MODALITA' DI INTERVENTO	☒ POSIZIONE PLANIMETRICA ORIGINARIA ☐ IN LOCO CON PICCOLI SCOSTAMENTI DALLA SAGOMA ORIGINARIA PER: ☐ RISPETTARE DISTANZE DA EDIFICI ☐ RISPETTARE DISTANZE DA STRADE ☐ ALLINEARSI CON EDIFICI ESISTENTI ☐ RICOMPATTARE IL PERIMETRO ☒ IN ALLINEAMENTO CON LA LINEA DI GRONDA DEGLI EDIFICI CONTERMINI ☒ IN ALLINEAMENTO CON LA LINEA DI COLMO DEGLI EDIFICI CONTERMINI	
TIPOLOGIA EDILIZIA DI PROGETTO **Riferimento Schede PRG Art. 43.15**	Tipo B Schema 2	
INSERIMENTO DI NUOVI ELEMENTI	☐ FRONTALINE ☐ TIMPANI ☐ ABBAINI ☐ BALCONI	☐ POGGIOLI ☐ LOGGE ☐ PORTICATI ☐ SCALE ESTERNE
NOTE :		

SCHEDA DI CENSIMENTO

N° ***2.13*** Prog. **62**

INDIVIDUAZIONE CARTOGRAFICA

Tavola P.R.G. 13.3 – Foglio 2

LOCALIZZAZIONE

LOCALITA' Rigoni di Sopra

VIA Rigoni di Sopra

ESTRATTO PLANIMETRIE PRG

SCALA 1 : 2.000

Zona Territoriale Omogenea E 2 ambito

Edificio Allevamento avicolo o simili

Fascia di Rispetto :

STRADALE	NO
FLUVIALE	NO
L. 431/85	NO
ALTRE	NO

ESTRATTO CATASTALE

SCALA 1 : 1.000

FOGLIO 60

MAPPALI 732

VARIANTE PARZIALE 2^

CENSIMENTO DEGLI ANNESSI RUSTICI NON PIU' UTILI ALLA CONDUZIONE DEL FONDO - SCHEDE DI RILIEVO

INDIVIDUAZIONE FOTOGRAFICA | N° ***2.13*** Prog. **62**

FOTOGRAFIA 1

FOTOGRAFIA 2

INDIVIDUAZIONE TIPOLOGICA	N° ***2.13*** Prog. **62**
SISTEMA INSEDIATIVO	EDIFICIO ISOLATO no NUCLEO 2-3 UNITA' si CONTRADA no
SISTEMA TIPOLOGICO	EDIFICIO ISOLATO si ADIACENTE ALTRI EDIFICI RURALI no ADIACENTE ALTRI EDIFICI CIVILI no
TIPOLOGIA EDILIZIA **Riferimento Schede PRG Art. 43.15**	Tipo **D**
POSIZIONE PLANIMETRICA	Schema **5**

CARATTERISTICHE EDILIZIE	ELEMENTI DI RILIEVO			STATO DI CONSERVAZIONE	ELEMENTI ESTRANEI		
	SI	NO	Parti		SI	NO	Parti
MURATURE PERIMETRALI	☐	☒	☐	sufficiente	☐	☒	☐
MURATURE INTERNE	☐	☒	☐	sufficiente	☐	☒	☐
SOLAI	☐	☒	☐	---	☐	☒	☐
COPERTURA	☐	☒	☐	sufficiente	☐	☒	☐
FINITURE	☐	☒	☐	sufficiente	☐	☒	☐

INDICAZIONI PER IL RECUPERO		
TIPO DI INTERVENTO	PARTI ESTERNE	SO2*
	PARTI INTERNE	---
ENTITÀ DEL RECUPERO	1/3 S.L.P.	
MODALITA' DI INTERVENTO	☒ POSIZIONE PLANIMETRICA ORIGINARIA ☐ IN LOCO CON PICCOLI SCOSTAMENTI DALLA SAGOMA ORIGINARIA PER: ☐ RISPETTARE DISTANZE DA EDIFICI ☐ RISPETTARE DISTANZE DA STRADE ☐ ALLINEARSI CON EDIFICI ESISTENTI ☐ RICOMPATTARE IL PERIMETRO ☐ IN ALLINEAMENTO CON LA LINEA DI GRONDA DEGLI EDIFICI CONTERMINI ☐ IN ALLINEAMENTO CON LA LINEA DI COLMO DEGLI EDIFICI CONTERMINI	
TIPOLOGIA EDILIZIA DI PROGETTO **Riferimento Schede PRG Art. 43.15**	Tipo C, D Schema 5	
INSERIMENTO DI NUOVI ELEMENTI	☒ FRONTALINE ☒ TIMPANI ☒ ABBAINI ☒ BALCONI	☐ POGGIOLI ☐ LOGGE ☐ PORTICATI ☐ SCALE ESTERNE
NOTE :		

SCHEDA DI CENSIMENTO

N° ***2.14*** Prog. **63**

INDIVIDUAZIONE CARTOGRAFICA

Tavola P.R.G. 13.3 – Foglio 2

LOCALIZZAZIONE

LOCALITA' Maddarello

VIA Val Maddarello

ESTRATTO PLANIMETRIE PRG

SCALA 1 : 2.000

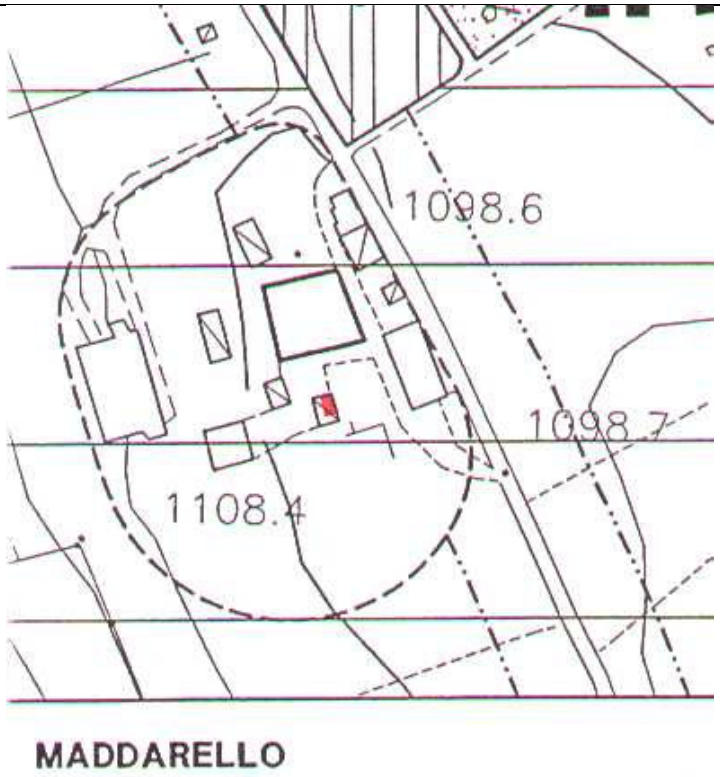

Zona Territoriale Omogenea E 2 ambito

Edificio Caratterizzante il tessuto edilizio del contesto rurale

Fascia di Rispetto :

STRADALE	NO
FLUVIALE	NO
L. 431/85	NO
ALTRE	NO

ESTRATTO CATASTALE

SCALA 1 : 1.000

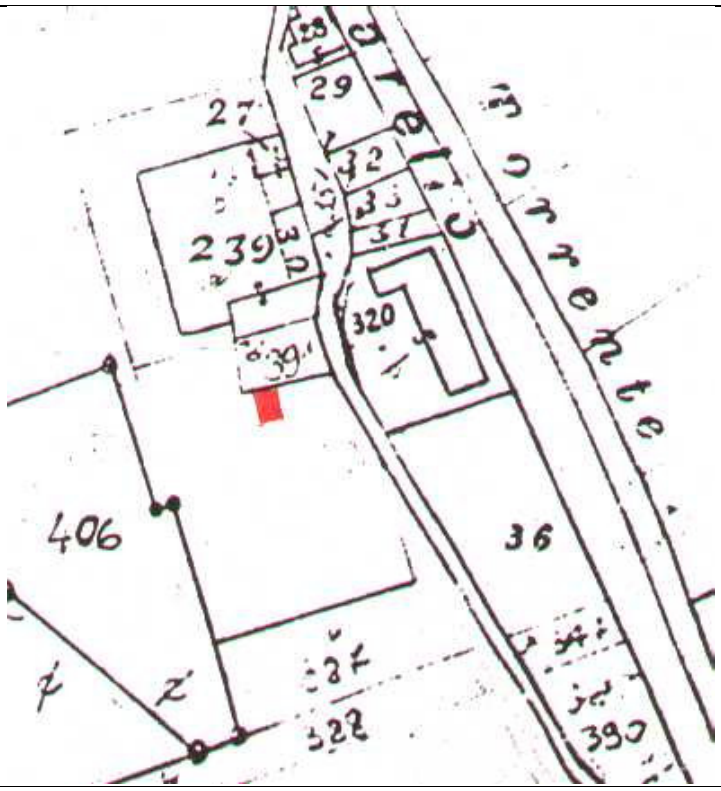

FOGLIO 57

MAPPALI 39

VARIANTE PARZIALE 2^

CENSIMENTO DEGLI ANNESSI RUSTICI NON PIU' UTILI ALLA CONDUZIONE DEL FONDO - SCHEDE DI RILIEVO

INDIVIDUAZIONE FOTOGRAFICA | N° ***2.14*** Prog. **63**

FOTOGRAFIA 1

FOTOGRAFIA 2

INDIVIDUAZIONE TIPOLOGICA	N° ***2.14*** Prog. **63**
SISTEMA INSEDIATIVO	EDIFICIO ISOLATO no NUCLEO 2-3 UNITA' si CONTRADA no
SISTEMA TIPOLOGICO	EDIFICIO ISOLATO si ADIACENTE ALTRI EDIFICI RURALI no ADIACENTE ALTRI EDIFICI CIVILI no
TIPOLOGIA EDILIZIA **Riferimento Schede PRG Art. 43.15**	Tipo **D**
POSIZIONE PLANIMETRICA	Schema **5**

CARATTERISTICHE EDILIZIE	ELEMENTI DI RILIEVO			STATO DI CONSERVAZIONE	ELEMENTI ESTRANEI		
	SI	NO	Parti		SI	NO	Parti
MURATURE PERIMETRALI	☐	☒	☐	sufficiente	☐	☒	☐
MURATURE INTERNE	☐	☒	☐	---	☐	☒	☐
SOLAI	☐	☒	☐	---	☐	☒	☐
COPERTURA	☐	☒	☐	sufficiente	☐	☒	☐
FINITURE	☐	☒	☐	---	☐	☒	☐

INDICAZIONI PER IL RECUPERO		
TIPO DI INTERVENTO	PARTI ESTERNE	SO1/RI1
	PARTI INTERNE	SO1/RI2
ENTITÀ DEL RECUPERO	VOLUME	
MODALITA' DI INTERVENTO	☐ POSIZIONE PLANIMETRICA ORIGINARIA ☐ IN LOCO CON PICCOLI SCOSTAMENTI DALLA SAGOMA ORIGINARIA PER: ☐ RISPETTARE DISTANZE DA EDIFICI ☐ RISPETTARE DISTANZE DA STRADE ☐ ALLINEARSI CON EDIFICI ESISTENTI ☐ RICOMPATTARE IL PERIMETRO ☐ IN ALLINEAMENTO CON LA LINEA DI GRONDA DEGLI EDIFICI CONTERMINI ☐ IN ALLINEAMENTO CON LA LINEA DI COLMO DEGLI EDIFICI CONTERMINI	
TIPOLOGIA EDILIZIA DI PROGETTO **Riferimento Schede PRG Art. 43.15**	Tipo D Schema 5	
INSERIMENTO DI NUOVI ELEMENTI	☐ FRONTALINE ☐ TIMPANI ☐ ABBAINI ☐ BALCONI	☐ POGGIOLI ☐ LOGGE ☐ PORTICATI ☐ SCALE ESTERNE
NOTE :	Il volume dovrà essere aggregato ad edifici esistenti	

SCHEDA DI CENSIMENTO

N° ***2.15*** Prog. **64**

INDIVIDUAZIONE CARTOGRAFICA

Tavola P.R.G. 13.3 – Foglio 2

LOCALIZZAZIONE

LOCALITA' Rigoni di Sopra

VIA Rigoni di Sopra

ESTRATTO PLANIMETRIE PRG

SCALA 1 : 2.000

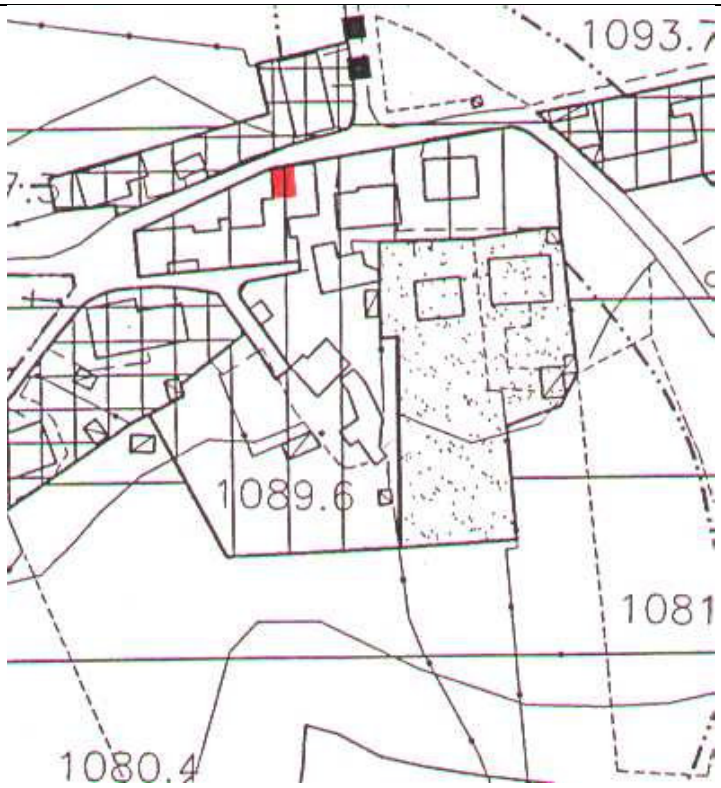

Zona Territoriale Omogenea E 3

Edificio Caratterizzante i tessuto edilizio del contesto rurale

Fascia di Rispetto :

STRADALE	SI
FLUVIALE	NO
L. 431/85	NO
ALTRE	NO

ESTRATTO CATASTALE

SCALA 1 : 1.000

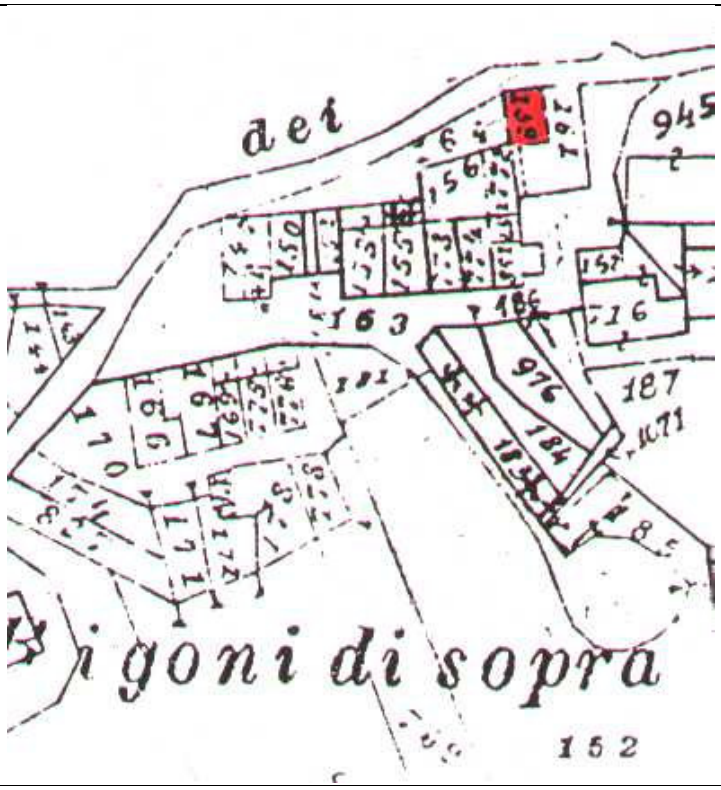

FOGLIO 60

MAPPALI 159

VARIANTE PARZIALE 2^

CENSIMENTO DEGLI ANNESSI RUSTICI NON PIU' UTILI ALLA CONDUZIONE DEL FONDO - SCHEDE DI RILIEVO

INDIVIDUAZIONE FOTOGRAFICA | N° ***2.15*** Prog. **64**

FOTOGRAFIA 1

FOTOGRAFIA 2

INDIVIDUAZIONE TIPOLOGICA	N° ***2.15*** Prog. **64**
SISTEMA INSEDIATIVO	EDIFICIO ISOLATO no NUCLEO 2-3 UNITA' no CONTRADA si
SISTEMA TIPOLOGICO	EDIFICIO ISOLATO no ADIACENTE ALTRI EDIFICI RURALI no ADIACENTE ALTRI EDIFICI CIVILI si
TIPOLOGIA EDILIZIA **Riferimento Schede PRG Art. 43.15**	Tipo **C**
POSIZIONE PLANIMETRICA	Schema **1**

CARATTERISTICHE EDILIZIE	ELEMENTI DI RILIEVO			STATO DI CONSERVAZIONE	ELEMENTI ESTRANEI		
	SI	NO	Parti		SI	NO	Parti
MURATURE PERIMETRALI	☐	☒	☐	discreto	☐	☒	☐
MURATURE INTERNE	☐	☒	☐	discreto	☐	☒	☐
SOLAI	☐	☒	☐	discreto	☐	☒	☐
COPERTURA	☐	☒	☐	sufficiente	☐	☒	☐
FINITURE	☐	☒	☐	discreto	☐	☒	☐

INDICAZIONI PER IL RECUPERO		
TIPO DI INTERVENTO	PARTI ESTERNE	SO1/RI1 + ES
	PARTI INTERNE	SO1/RI2
ENTITÀ DEL RECUPERO	VOLUME	
MODALITA' DI INTERVENTO	☒ POSIZIONE PLANIMETRICA ORIGINARIA ☐ IN LOCO CON PICCOLI SCOSTAMENTI DALLA SAGOMA ORIGINARIA PER: ☐ RISPETTARE DISTANZE DA EDIFICI ☐ RISPETTARE DISTANZE DA STRADE ☐ ALLINEARSI CON EDIFICI ESISTENTI ☐ RICOMPATTARE IL PERIMETRO ☒ IN ALLINEAMENTO CON LA LINEA DI GRONDA DEGLI EDIFICI CONTERMINI ☒ IN ALLINEAMENTO CON LA LINEA DI COLMO DEGLI EDIFICI CONTERMINI	
TIPOLOGIA EDILIZIA DI PROGETTO **Riferimento Schede PRG Art. 43.15**	Tipo C Schema 1	
INSERIMENTO DI NUOVI ELEMENTI	☐ FRONTALINE ☐ TIMPANI ☒ ABBAINI ☐ BALCONI	☐ POGGIOLI ☐ LOGGE ☐ PORTICATI ☐ SCALE ESTERNE
NOTE :	Eliminazione della superfetazione posta a ovest	

SCHEDA DI CENSIMENTO

N° ***2.16*** Prog. **65**

INDIVIDUAZIONE CARTOGRAFICA

Tavola P.R.G. 13.3 – Foglio 2

LOCALIZZAZIONE

LOCALITA' Rigoni di Sotto

VIA Ebene

ESTRATTO PLANIMETRIE PRG

SCALA 1 : 2.000

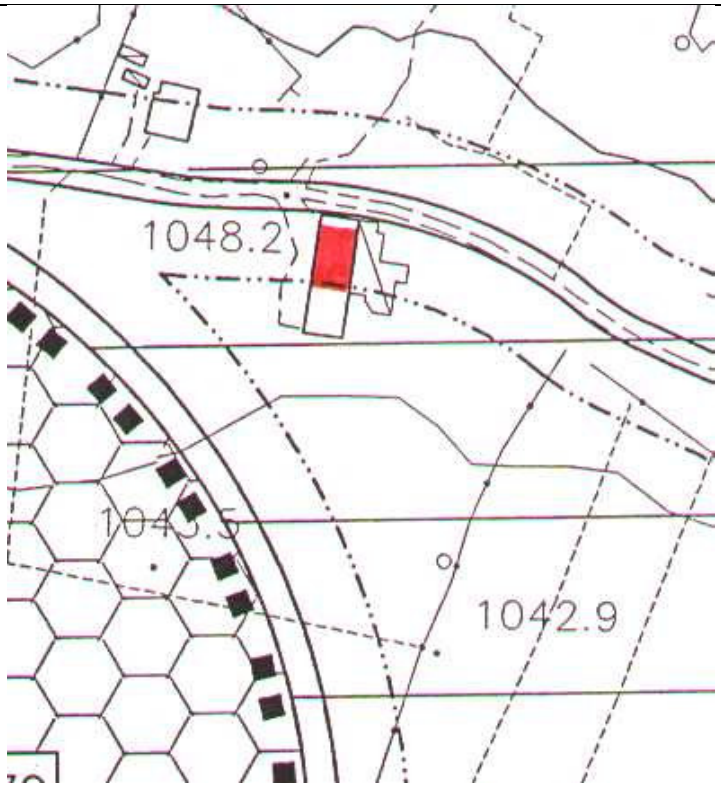

Zona Territoriale Omogenea E 2

Edificio non classificato

Fascia di Rispetto :

STRADALE	SI
FLUVIALE	NO
L. 431/85	NO
ALTRE	NO

ESTRATTO CATASTALE

SCALA 1 : 1.000

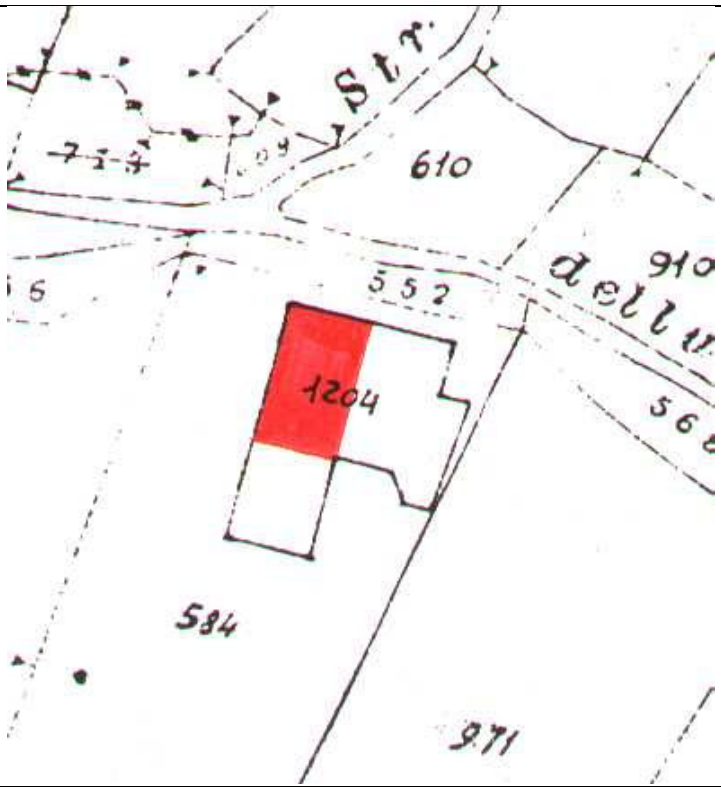

FOGLIO 60

MAPPALI 1204

VARIANTE PARZIALE 2^

CENSIMENTO DEGLI ANNESSI RUSTICI NON PIU' UTILI ALLA CONDUZIONE DEL FONDO - SCHEDE DI RILIEVO

INDIVIDUAZIONE FOTOGRAFICA | N° ***2.16*** Prog. **65**

FOTOGRAFIA 1

FOTOGRAFIA 2

INDIVIDUAZIONE TIPOLOGICA	N° ***2.16*** Prog. **65**
SISTEMA INSEDIATIVO	EDIFICIO ISOLATO si NUCLEO 2-3 UNITA' no CONTRADA no
SISTEMA TIPOLOGICO	EDIFICIO ISOLATO no ADIACENTE ALTRI EDIFICI RURALI no ADIACENTE ALTRI EDIFICI CIVILI si
TIPOLOGIA EDILIZIA **Riferimento Schede PRG Art. 43.15**	Tipo **D**
POSIZIONE PLANIMETRICA	Schema **1**

CARATTERISTICHE EDILIZIE	ELEMENTI DI RILIEVO			STATO DI CONSERVAZIONE	ELEMENTI ESTRANEI		
	SI	NO	Parti		SI	NO	Parti
MURATURE PERIMETRALI	☐	☒	☐	discreto	☐	☒	☐
MURATURE INTERNE	☐	☒	☐	sufficiente	☐	☒	☐
SOLAI	☐	☒	☐	---	☐	☒	☐
COPERTURA	☐	☒	☐	discreto	☐	☒	☐
FINITURE	☐	☒	☐	sufficiente	☐	☒	☐

INDICAZIONI PER IL RECUPERO		
TIPO DI INTERVENTO	PARTI ESTERNE	SO1/RI2 + ES
	PARTI INTERNE	SO1/RI2
ENTITÀ DEL RECUPERO	S.L.P. FINO MAX 300 MQ	
MODALITA' DI INTERVENTO	☐ POSIZIONE PLANIMETRICA ORIGINARIA ☒ IN LOCO CON PICCOLI SCOSTAMENTI DALLA SAGOMA ORIGINARIA PER: ☐ RISPETTARE DISTANZE DA EDIFICI ☐ RISPETTARE DISTANZE DA STRADE ☐ ALLINEARSI CON EDIFICI ESISTENTI ☒ RICOMPATTARE IL PERIMETRO ☐ IN ALLINEAMENTO CON LA LINEA DI GRONDA DEGLI EDIFICI CONTERMINI ☐ IN ALLINEAMENTO CON LA LINEA DI COLMO DEGLI EDIFICI CONTERMINI	
TIPOLOGIA EDILIZIA DI PROGETTO **Riferimento Schede PRG Art. 43.15**	Tipo D Schema 1	
INSERIMENTO DI NUOVI ELEMENTI	☐ FRONTALINE ☐ TIMPANI ☒ ABBAINI ☐ BALCONI	☐ POGGIOLI ☐ LOGGE ☐ PORTICATI ☐ SCALE ESTERNE
NOTE :	Eliminazione delle superfetazioni lati nord ed est	

SCHEDA DI CENSIMENTO

N° ***2.17*** Prog. **66**

INDIVIDUAZIONE CARTOGRAFICA

Tavola P.R.G. 13.3 – Foglio 2

LOCALIZZAZIONE

LOCALITA' Villa Rossi

VIA Villa Rossi

ESTRATTO PLANIMETRIE PRG

SCALA 1 : 2.000

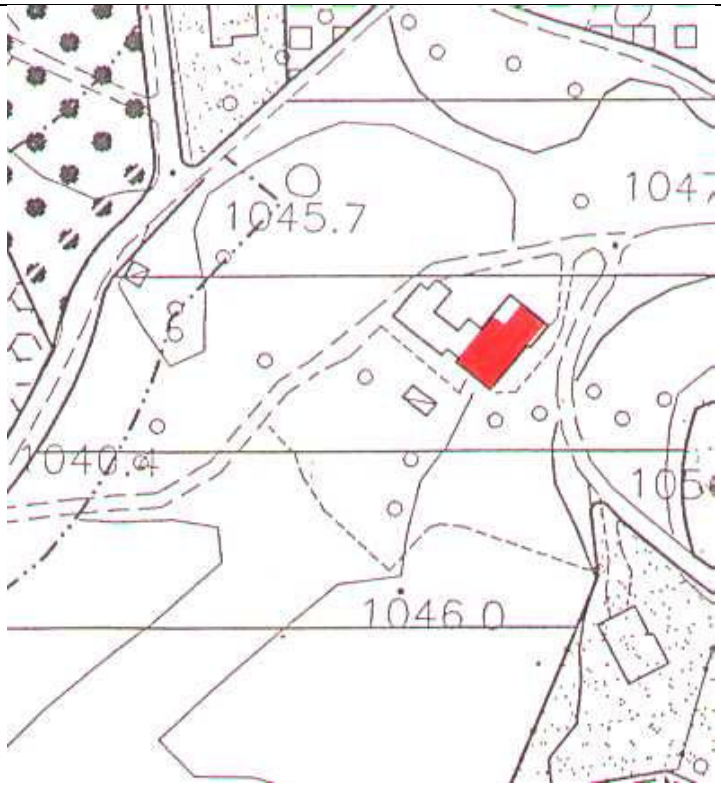

Zona Territoriale Omogenea E 2

Edificio non classificato

Fascia di Rispetto :

STRADALE	NO
FLUVIALE	NO
L. 431/85	NO
ALTRE	NO

ESTRATTO CATASTALE

SCALA 1 : 1.000

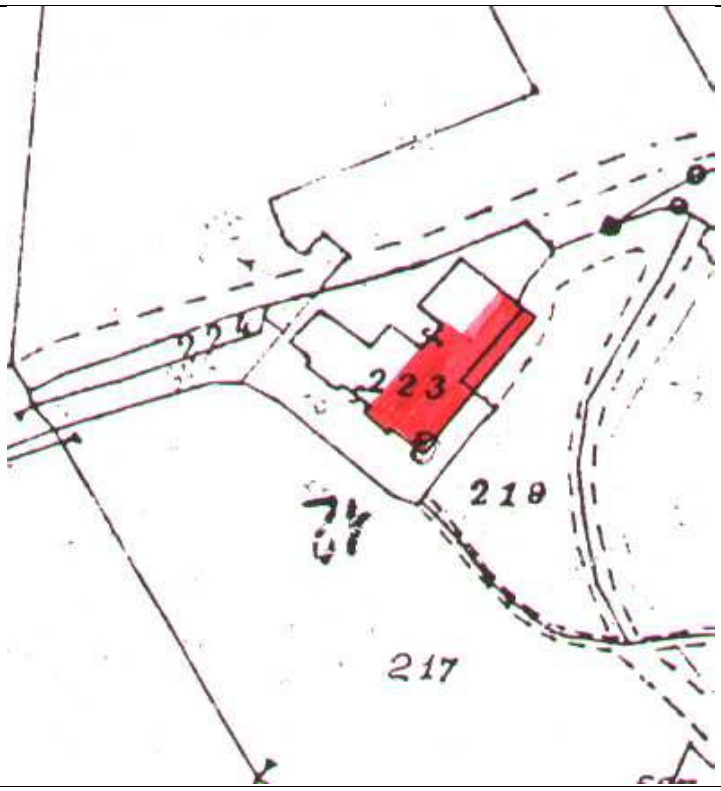

FOGLIO 64

MAPPALI 223

VARIANTE PARZIALE 2^

CENSIMENTO DEGLI ANNESSI RUSTICI NON PIU' UTILI ALLA CONDUZIONE DEL FONDO - SCHEDE DI RILIEVO

INDIVIDUAZIONE FOTOGRAFICA | N° ***2.17*** Prog. **66**

FOTOGRAFIA 1

FOTOGRAFIA 2

INDIVIDUAZIONE TIPOLOGICA	N° ***2.17*** Prog. **66**
SISTEMA INSEDIATIVO	EDIFICIO ISOLATO si NUCLEO 2-3 UNITA' no CONTRADA no
SISTEMA TIPOLOGICO	EDIFICIO ISOLATO no ADIACENTE ALTRI EDIFICI RURALI no ADIACENTE ALTRI EDIFICI CIVILI si
TIPOLOGIA EDILIZIA **Riferimento Schede PRG Art. 43.15**	Tipo **D**
POSIZIONE PLANIMETRICA	Schema **1**

CARATTERISTICHE EDILIZIE	ELEMENTI DI RILIEVO			STATO DI CONSERVAZIONE	ELEMENTI ESTRANEI		
	SI	NO	Parti		SI	NO	Parti
MURATURE PERIMETRALI	☐	☒	☐	discreto	☐	☒	☐
MURATURE INTERNE	☐	☒	☐	sufficiente	☐	☒	☐
SOLAI	☐	☒	☐	sufficiente	☐	☒	☐
COPERTURA	☐	☒	☐	sufficiente	☐	☒	☐
FINITURE	☐	☒	☐	pessimo	☐	☒	☐

INDICAZIONI PER IL RECUPERO		
TIPO DI INTERVENTO	PARTI ESTERNE	SO1/RI2
	PARTI INTERNE	SO1/RI2
ENTITÀ DEL RECUPERO	S.L.P. FINO MAX 300 MQ	
MODALITA' DI INTERVENTO	☐ POSIZIONE PLANIMETRICA ORIGINARIA ☒ IN LOCO CON PICCOLI SCOSTAMENTI DALLA SAGOMA ORIGINARIA PER: ☐ RISPETTARE DISTANZE DA EDIFICI ☐ RISPETTARE DISTANZE DA STRADE ☐ ALLINEARSI CON EDIFICI ESISTENTI ☒ RICOMPATTARE IL PERIMETRO ☐ IN ALLINEAMENTO CON LA LINEA DI GRONDA DEGLI EDIFICI CONTERMINI ☐ IN ALLINEAMENTO CON LA LINEA DI COLMO DEGLI EDIFICI CONTERMINI	
TIPOLOGIA EDILIZIA DI PROGETTO **Riferimento Schede PRG Art. 43.15**	Tipo C, D Schema 1	
INSERIMENTO DI NUOVI ELEMENTI	☒ FRONTALINE ☒ TIMPANI ☒ ABBAINI ☐ BALCONI	☐ POGGIOLI ☐ LOGGE ☐ PORTICATI ☐ SCALE ESTERNE
NOTE :	Edificio a due piani	

SCHEDA DI CENSIMENTO

N° ***5.1*** Prog. **67**

INDIVIDUAZIONE CARTOGRAFICA

Tavola P.R.G. 13.3 – Foglio 5

LOCALIZZAZIONE

LOCALITA' Sasso di Asiago

VIA Cotti

ESTRATTO PLANIMETRIE PRG

SCALA 1 : 2.000

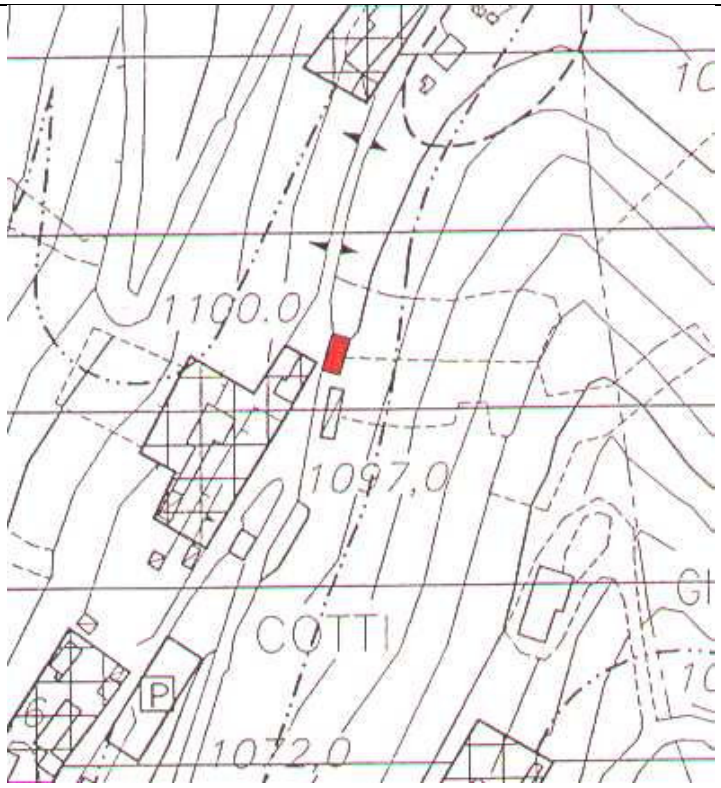

Zona Territoriale Omogenea E 2 ambito

Edificio non classificato

Fascia di Rispetto :

STRADALE	SI
FLUVIALE	NO
L. 431/85	NO
ALTRE	NO

ESTRATTO CATASTALE

SCALA 1 : 1.000

FOGLIO 26

MAPPALI 146

VARIANTE PARZIALE 2^

CENSIMENTO DEGLI ANNESSI RUSTICI NON PIU' UTILI ALLA CONDUZIONE DEL FONDO - SCHEDE DI RILIEVO

INDIVIDUAZIONE FOTOGRAFICA | N° ***5.1*** Prog. **67**

FOTOGRAFIA 1

FOTOGRAFIA 2

VARIANTE PARZIALE 2^
CENSIMENTO DEGLI ANNESSI RUSTICI NON PIU' UTILI ALLA CONDUZIONE DEL FONDO - SCHEDE DI RILIEVO

INDIVIDUAZIONE TIPOLOGICA	N° ***5.1*** Prog. **67**
SISTEMA INSEDIATIVO	EDIFICIO ISOLATO no NUCLEO 2-3 UNITA' si CONTRADA no
SISTEMA TIPOLOGICO	EDIFICIO ISOLATO si ADIACENTE ALTRI EDIFICI RURALI no ADIACENTE ALTRI EDIFICI CIVILI no
TIPOLOGIA EDILIZIA **Riferimento Schede PRG Art. 43.15**	Tipo **E**
POSIZIONE PLANIMETRICA	Schema **1**

CARATTERISTICHE EDILIZIE	ELEMENTI DI RILIEVO			STATO DI CONSERVAZIONE	ELEMENTI ESTRANEI		
	SI	NO	Parti		SI	NO	Parti
MURATURE PERIMETRALI	☐	☒	☐	discreto	☐	☒	☐
MURATURE INTERNE	☐	☒	☐	sufficiente	☐	☒	☐
SOLAI	☐	☒	☐	sufficiente	☐	☒	☐
COPERTURA	☐	☒	☐	sufficiente	☐	☒	☐
FINITURE	☐	☒	☐	sufficiente	☐	☒	☐

INDICAZIONI PER IL RECUPERO		
TIPO DI INTERVENTO	PARTI ESTERNE	SO1/RI2
	PARTI INTERNE	SO1/RI2
ENTITÀ DEL RECUPERO	S.L.P. FINO MAX 300 MQ	
MODALITA' DI INTERVENTO	☒ POSIZIONE PLANIMETRICA ORIGINARIA ☐ IN LOCO CON PICCOLI SCOSTAMENTI DALLA SAGOMA ORIGINARIA PER: ☐ RISPETTARE DISTANZE DA EDIFICI ☐ RISPETTARE DISTANZE DA STRADE ☐ ALLINEARSI CON EDIFICI ESISTENTI ☐ RICOMPATTARE IL PERIMETRO ☐ IN ALLINEAMENTO CON LA LINEA DI GRONDA DEGLI EDIFICI CONTERMINI ☐ IN ALLINEAMENTO CON LA LINEA DI COLMO DEGLI EDIFICI CONTERMINI	
TIPOLOGIA EDILIZIA DI PROGETTO **Riferimento Schede PRG Art. 43.15**	Tipo C, D Schema 5	
INSERIMENTO DI NUOVI ELEMENTI	☐ FRONTALINE ☐ TIMPANI ☒ ABBAINI ☐ BALCONI	☐ POGGIOLI ☐ LOGGE ☐ PORTICATI ☐ SCALE ESTERNE
NOTE :		

SCHEDA DI CENSIMENTO

N° ***5.2*** Prog. **68**

INDIVIDUAZIONE CARTOGRAFICA

Tavola P.R.G. 13.3 – Foglio 5

LOCALIZZAZIONE

LOCALITA' Sasso di Asiago

VIA Ecchele

ESTRATTO PLANIMETRIE PRG

SCALA 1 : 2.000

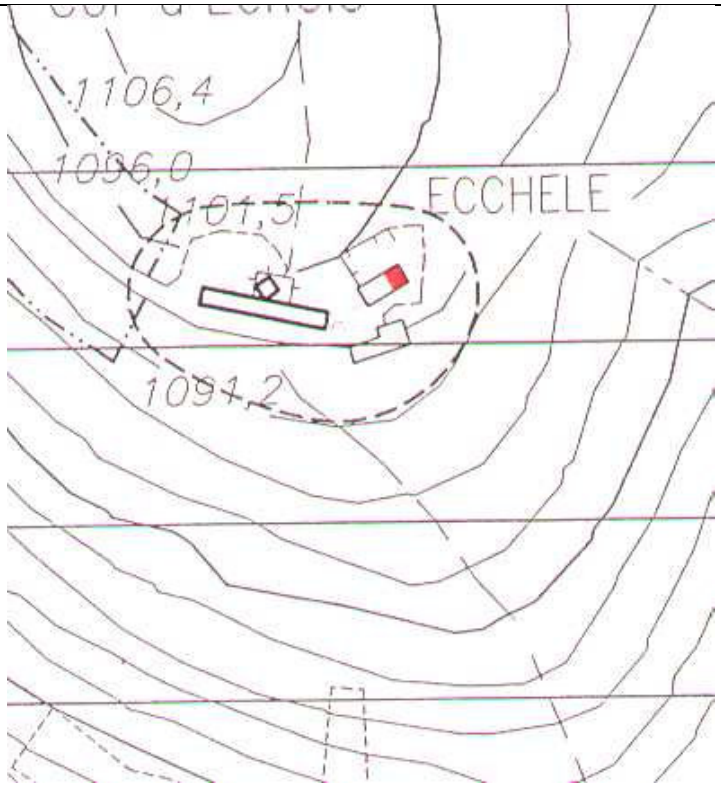

Zona Territoriale Omogenea E 2 ambito

Edificio non classificato

Fascia di Rispetto :

STRADALE	NO
FLUVIALE	NO
L. 431/85	NO
ALTRE	NO

ESTRATTO CATASTALE

SCALA 1 : 1.000

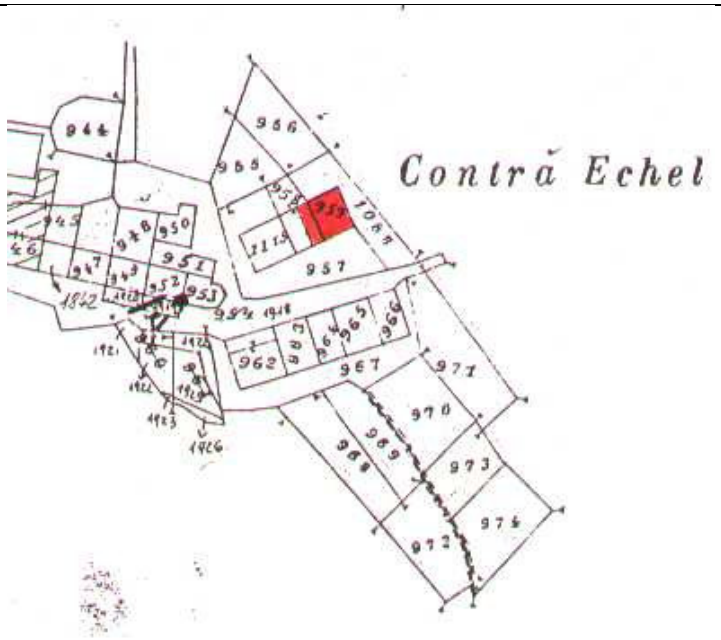

FOGLIO 26

MAPPALI 958, 959

VARIANTE PARZIALE 2^

CENSIMENTO DEGLI ANNESSI RUSTICI NON PIU' UTILI ALLA CONDUZIONE DEL FONDO - SCHEDE DI RILIEVO

INDIVIDUAZIONE FOTOGRAFICA | N° ***5.2*** Prog. **68**

FOTOGRAFIA 1

FOTOGRAFIA 2

VARIANTE PARZIALE 2^
CENSIMENTO DEGLI ANNESSI RUSTICI NON PIU' UTILI ALLA CONDUZIONE DEL FONDO - SCHEDE DI RILIEVO

INDIVIDUAZIONE TIPOLOGICA	N° ***5.2*** Prog. **68**
SISTEMA INSEDIATIVO	EDIFICIO ISOLATO no NUCLEO 2-3 UNITA' no CONTRADA si
SISTEMA TIPOLOGICO	EDIFICIO ISOLATO no ADIACENTE ALTRI EDIFICI RURALI no ADIACENTE ALTRI EDIFICI CIVILI si
TIPOLOGIA EDILIZIA **Riferimento Schede PRG Art. 43.15**	Tipo **E**
POSIZIONE PLANIMETRICA	Schema **1**

CARATTERISTICHE EDILIZIE	ELEMENTI DI RILIEVO			STATO DI CONSERVAZIONE	ELEMENTI ESTRANEI		
	SI	NO	Parti		SI	NO	Parti
MURATURE PERIMETRALI	☐	☒	☐	discreto	☐	☒	☐
MURATURE INTERNE	☐	☒	☐	discreto	☐	☒	☐
SOLAI	☐	☒	☐	sufficiente	☐	☒	☐
COPERTURA	☐	☒	☐	sufficiente	☐	☒	☐
FINITURE	☐	☒	☐	sufficiente	☐	☒	☐

INDICAZIONI PER IL RECUPERO		
TIPO DI INTERVENTO	PARTI ESTERNE	SO1/RI2
	PARTI INTERNE	SO1/RI2
ENTITÀ DEL RECUPERO	S.L.P. FINO MAX 300 MQ	
MODALITA' DI INTERVENTO	☒ POSIZIONE PLANIMETRICA ORIGINARIA ☐ IN LOCO CON PICCOLI SCOSTAMENTI DALLA SAGOMA ORIGINARIA PER: ☐ RISPETTARE DISTANZE DA EDIFICI ☐ RISPETTARE DISTANZE DA STRADE ☐ ALLINEARSI CON EDIFICI ESISTENTI ☐ RICOMPATTARE IL PERIMETRO ☒ IN ALLINEAMENTO CON LA LINEA DI GRONDA DEGLI EDIFICI CONTERMINI ☒ IN ALLINEAMENTO CON LA LINEA DI COLMO DEGLI EDIFICI CONTERMINI	
TIPOLOGIA EDILIZIA DI PROGETTO **Riferimento Schede PRG Art. 43.15**	Tipo C, D Schema 1	
INSERIMENTO DI NUOVI ELEMENTI	☐ FRONTALINE ☐ TIMPANI ☒ ABBAINI ☐ BALCONI	☐ POGGIOLI ☐ LOGGE ☐ PORTICATI ☐ SCALE ESTERNE
NOTE :		

SCHEDA DI CENSIMENTO

N° ***1.17*** Prog. **69**

INDIVIDUAZIONE CARTOGRAFICA

Tavola P.R.G. 13.3 – Foglio 1

LOCALIZZAZIONE

LOCALITA' Contrà Bosco

VIA Bosco

ESTRATTO PLANIMETRIE PRG

SCALA 1 : 2.000

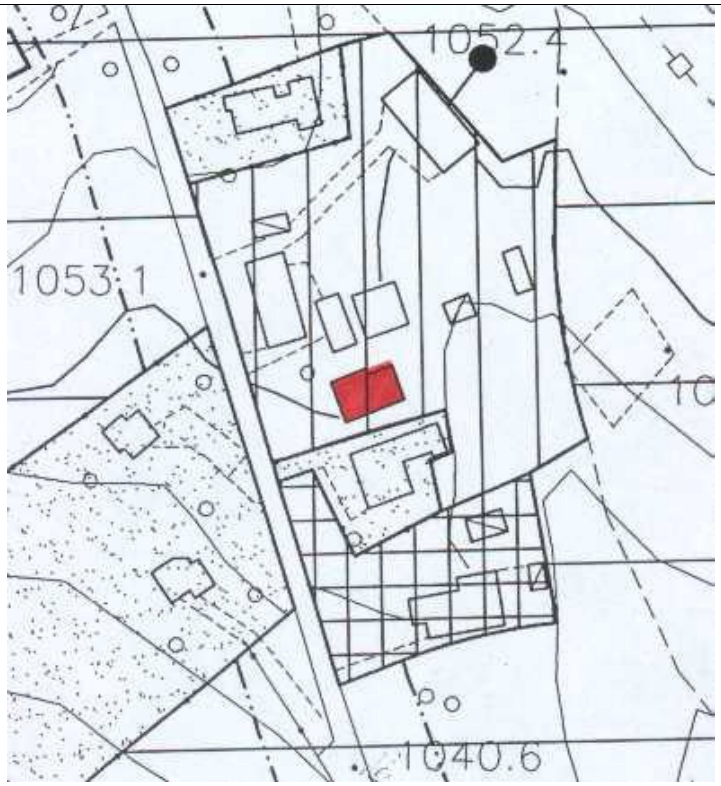

Zona Territoriale Omogenea E 3

Edificio non classificato

Fascia di Rispetto :

STRADALE	NO
FLUVIALE	NO
L. 431/85	NO
ALTRE	NO

ESTRATTO CATASTALE

SCALA 1 : 1.000

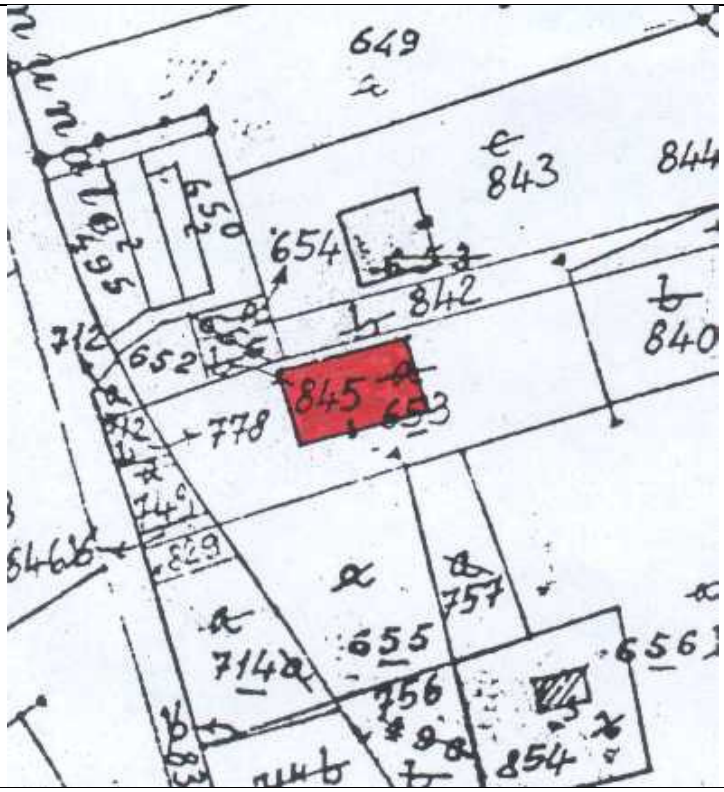

FOGLIO 58

MAPPALI 882, 883

VARIANTE PARZIALE 2^

CENSIMENTO DEGLI ANNESSI RUSTICI NON PIU' UTILI ALLA CONDUZIONE DEL FONDO - SCHEDE DI RILIEVO

INDIVIDUAZIONE FOTOGRAFICA | N° ***1.17*** Prog. **69**

FOTOGRAFIA 1

FOTOGRAFIA 2

VARIANTE PARZIALE 2^
CENSIMENTO DEGLI ANNESSI RUSTICI NON PIU' UTILI ALLA CONDUZIONE DEL FONDO - SCHEDE DI RILIEVO

INDIVIDUAZIONE TIPOLOGICA	N° ***1.17*** Prog. **69**
SISTEMA INSEDIATIVO	EDIFICIO ISOLATO no NUCLEO 2-3 UNITA' no CONTRADA si
SISTEMA TIPOLOGICO	EDIFICIO ISOLATO si ADIACENTE ALTRI EDIFICI RURALI no ADIACENTE ALTRI EDIFICI CIVILI no
TIPOLOGIA EDILIZIA **Riferimento Schede PRG Art. 43.15**	Tipo **C**
POSIZIONE PLANIMETRICA	Schema **5**

CARATTERISTICHE EDILIZIE	ELEMENTI DI RILIEVO			STATO DI CONSERVAZIONE	ELEMENTI ESTRANEI		
	SI	NO	Parti		SI	NO	Parti
MURATURE PERIMETRALI	☐	☒	☐	buono	☐	☒	☐
MURATURE INTERNE	☐	☒	☐	discreto	☐	☒	☐
SOLAI	☐	☒	☐	sufficiente	☐	☒	☐
COPERTURA	☐	☒	☐	sufficiente	☐	☒	☐
FINITURE	☐	☒	☐	sufficiente	☒	☐	☒

INDICAZIONI PER IL RECUPERO		
TIPO DI INTERVENTO	PARTI ESTERNE	SO1/RI2
	PARTI INTERNE	SO1/RI2
ENTITÀ DEL RECUPERO	S.L.P. FINO MAX. 300 MQ	
MODALITA' DI INTERVENTO	☐ POSIZIONE PLANIMETRICA ORIGINARIA ☒ IN LOCO CON PICCOLI SCOSTAMENTI DALLA SAGOMA ORIGINARIA PER: ☒ RISPETTARE DISTANZE DA EDIFICI ☐ RISPETTARE DISTANZE DA STRADE ☐ ALLINEARSI CON EDIFICI ESISTENTI ☐ RICOMPATTARE IL PERIMETRO ☐ IN ALLINEAMENTO CON LA LINEA DI GRONDA DEGLI EDIFICI CONTERMINI ☐ IN ALLINEAMENTO CON LA LINEA DI COLMO DEGLI EDIFICI CONTERMINI	
TIPOLOGIA EDILIZIA DI PROGETTO **Riferimento Schede PRG Art. 43.15**	Tipo B, C , D Schema 5	
INSERIMENTO DI NUOVI ELEMENTI	☒ FRONTALINE ☒ TIMPANI ☒ ABBAINI ☒ BALCONI	☐ POGGIOLI ☐ LOGGE ☐ PORTICATI ☐ SCALE ESTERNE
NOTE :	Edificio per metà ad un piano (lato est) e per l'altra metà su due piani (lato ovest)	

SCHEDA DI CENSIMENTO

N° ***1.18*** Prog. **70**

INDIVIDUAZIONE CARTOGRAFICA

Tavola P.R.G. 13.3 – Foglio 1

LOCALIZZAZIONE

LOCALITA' Contrà S. Domenico

VIA S. Domenico

ESTRATTO PLANIMETRIE PRG

SCALA 1 : 2.000

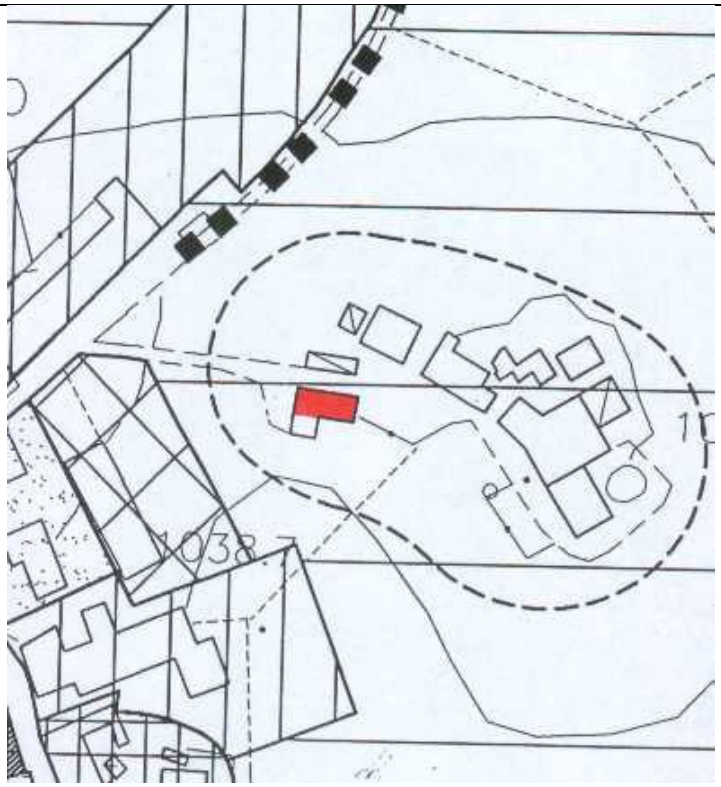

Zona Territoriale Omogenea E 2 ambito

Edificio non classificato

Fascia di Rispetto :

STRADALE	NO
FLUVIALE	NO
L. 431/85	NO
ALTRE	NO

ESTRATTO CATASTALE

SCALA 1 : 1.000

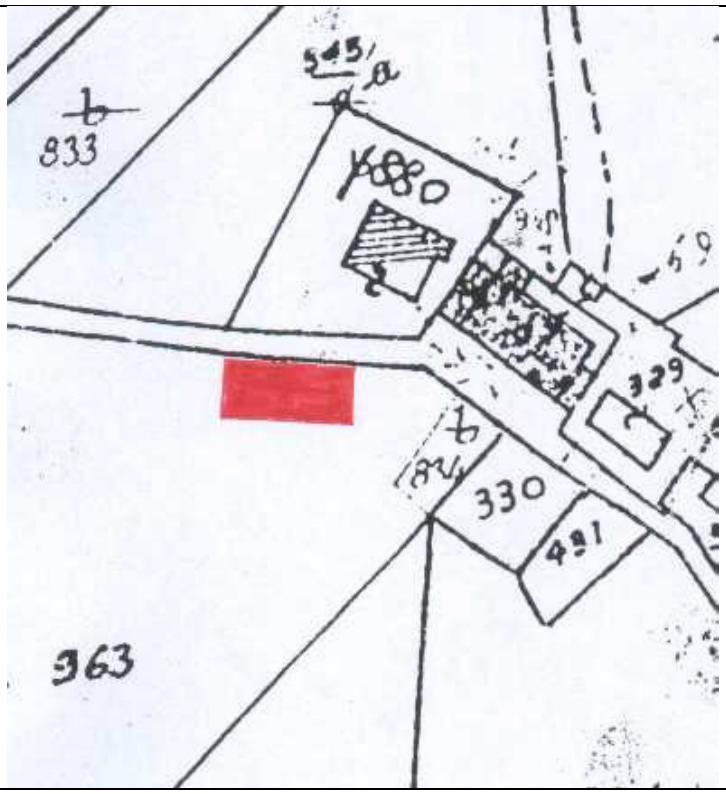

FOGLIO 62

MAPPALI 963

VARIANTE PARZIALE 2^

CENSIMENTO DEGLI ANNESSI RUSTICI NON PIU' UTILI ALLA CONDUZIONE DEL FONDO - SCHEDE DI RILIEVO

INDIVIDUAZIONE FOTOGRAFICA | N° ***1.18*** Prog. **70**

FOTOGRAFIA 1

FOTOGRAFIA 2

VARIANTE PARZIALE 2^
CENSIMENTO DEGLI ANNESSI RUSTICI NON PIU' UTILI ALLA CONDUZIONE DEL FONDO - SCHEDE DI RILIEVO

INDIVIDUAZIONE TIPOLOGICA	N° ***1.18*** Prog. **70**
SISTEMA INSEDIATIVO	EDIFICIO ISOLATO no NUCLEO 2-3 UNITA' no CONTRADA si
SISTEMA TIPOLOGICO	EDIFICIO ISOLATO si ADIACENTE ALTRI EDIFICI RURALI no ADIACENTE ALTRI EDIFICI CIVILI no
TIPOLOGIA EDILIZIA **Riferimento Schede PRG Art. 43.15**	Tipo **D + E**
POSIZIONE PLANIMETRICA	Schema **5**

CARATTERISTICHE EDILIZIE	ELEMENTI DI RILIEVO			STATO DI CONSERVAZIONE	ELEMENTI ESTRANEI		
	SI	NO	Parti		SI	NO	Parti
MURATURE PERIMETRALI	☐	☒	☐	sufficiente	☐	☐	☒
MURATURE INTERNE	☐	☒	☐	sufficiente	☐	☒	☐
SOLAI	☐	☒	☐	sufficiente	☐	☒	☐
COPERTURA	☐	☒	☐	sufficiente	☐	☐	☒
FINITURE	☐	☒	☐	pessimo	☐	☐	☒

INDICAZIONI PER IL RECUPERO		
TIPO DI INTERVENTO	PARTI ESTERNE	SO1/RI2 + ES
	PARTI INTERNE	SO1/RI2
ENTITÀ DEL RECUPERO	S.L.P. FINO MAX 300 MQ	
MODALITA' DI INTERVENTO	☐ POSIZIONE PLANIMETRICA ORIGINARIA ☒ IN LOCO CON PICCOLI SCOSTAMENTI DALLA SAGOMA ORIGINARIA PER: ☒ RISPETTARE DISTANZE DA EDIFICI ☒ RISPETTARE DISTANZE DA STRADE ☐ ALLINEARSI CON EDIFICI ESISTENTI ☐ RICOMPATTARE IL PERIMETRO ☐ IN ALLINEAMENTO CON LA LINEA DI GRONDA DEGLI EDIFICI CONTERMINI ☐ IN ALLINEAMENTO CON LA LINEA DI COLMO DEGLI EDIFICI CONTERMINI	
TIPOLOGIA EDILIZIA DI PROGETTO **Riferimento Schede PRG Art. 43.15**	Tipo B, C, D Schema 5	
INSERIMENTO DI NUOVI ELEMENTI	☒ FRONTALINE ☒ TIMPANI ☒ ABBAINI ☒ BALCONI	☐ POGGIOLI ☐ LOGGE ☐ PORTICATI ☐ SCALE ESTERNE
NOTE :	Edificio a due piani; ampliamento lato ovest (tettoia) ad un piano. Eliminazione superfetazione lato est	

SCHEDA DI CENSIMENTO	N° ***8.4*** Prog. **71**

INDIVIDUAZIONE CARTOGRAFICA	Tavola P.R.G. 13.3 – Foglio 8
LOCALIZZAZIONE	LOCALITA' Contrà Melar VIA Longhini
ESTRATTO PLANIMETRIE PRG *SCALA 1 : 2.000*	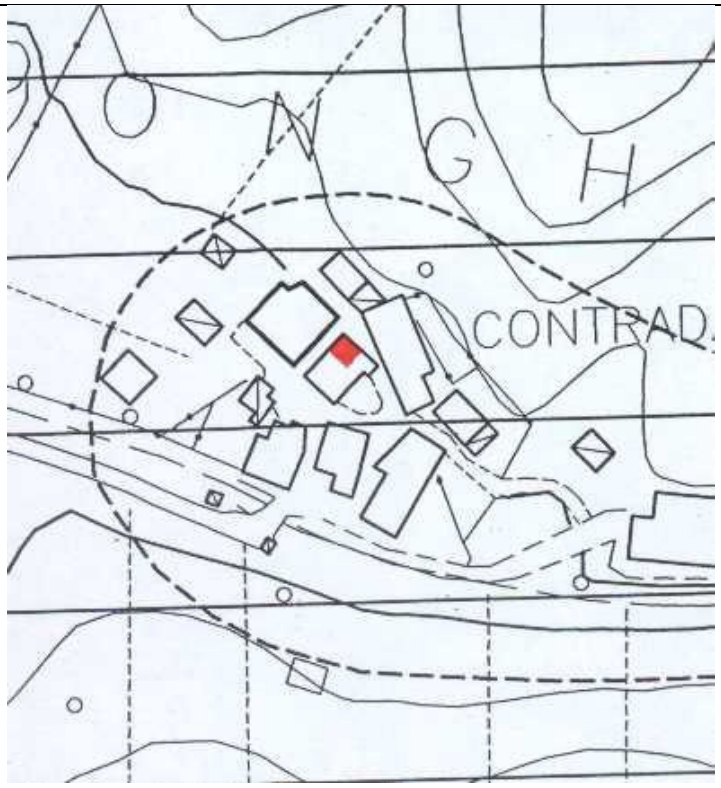
Zona Territoriale Omogenea E 2 ambito Edificio Caratterizzante il tessuto edilizio del contesto rurale Fascia di Rispetto : STRADALE NO FLUVIALE NO L. 431/85 NO ALTRE NO	
ESTRATTO CATASTALE *SCALA 1 : 1.000*	
FOGLIO 8 MAPPALI 29	

VARIANTE PARZIALE 2^
CENSIMENTO DEGLI ANNESSI RUSTICI NON PIU' UTILI ALLA CONDUZIONE DEL FONDO - SCHEDE DI RILIEVO

INDIVIDUAZIONE FOTOGRAFICA | N° ***8.4*** Prog. **71**

FOTOGRAFIA 1

FOTOGRAFIA 2

INDIVIDUAZIONE TIPOLOGICA	N° ***8.4*** Prog. **71**
SISTEMA INSEDIATIVO	EDIFICIO ISOLATO no NUCLEO 2-3 UNITA' no CONTRADA si
SISTEMA TIPOLOGICO	EDIFICIO ISOLATO no ADIACENTE ALTRI EDIFICI RURALI si ADIACENTE ALTRI EDIFICI CIVILI no
TIPOLOGIA EDILIZIA **Riferimento Schede PRG Art. 43.15**	Tipo **E**
POSIZIONE PLANIMETRICA	Schema **3**

CARATTERISTICHE EDILIZIE	ELEMENTI DI RILIEVO			STATO DI CONSERVAZIONE	ELEMENTI ESTRANEI		
	SI	NO	Parti		SI	NO	Parti
MURATURE PERIMETRALI	☐	☒	☐	sufficiente	☐	☒	☐
MURATURE INTERNE	☐	☒	☐	sufficiente	☐	☒	☐
SOLAI	☐	☒	☐	sufficiente	☐	☒	☐
COPERTURA	☐	☒	☐	sufficiente	☐	☒	☐
FINITURE	☐	☒	☐	pessimo	☐	☒	☐

INDICAZIONI PER IL RECUPERO	
TIPO DI INTERVENTO	PARTI ESTERNE SO1/RI1 PARTI INTERNE SO1/RI2
ENTITÀ DEL RECUPERO	VOLUME
MODALITA' DI INTERVENTO	☒ POSIZIONE PLANIMETRICA ORIGINARIA ☐ IN LOCO CON PICCOLI SCOSTAMENTI DALLA SAGOMA ORIGINARIA PER: ☐ RISPETTARE DISTANZE DA EDIFICI ☐ RISPETTARE DISTANZE DA STRADE ☐ ALLINEARSI CON EDIFICI ESISTENTI ☐ RICOMPATTARE IL PERIMETRO ☒ IN ALLINEAMENTO CON LA LINEA DI GRONDA DEGLI EDIFICI CONTERMINI ☒ IN ALLINEAMENTO CON LA LINEA DI COLMO DEGLI EDIFICI CONTERMINI
TIPOLOGIA EDILIZIA DI PROGETTO **Riferimento Schede PRG Art. 43.15**	Tipo E Schema 3
INSERIMENTO DI NUOVI ELEMENTI	☐ FRONTALINE ☐ POGGIOLI ☐ TIMPANI ☐ LOGGE ☒ ABBAINI ☐ PORTICATI ☐ BALCONI ☐ SCALE ESTERNE
NOTE :	

SCHEDA DI CENSIMENTO

N° ***8.5*** Prog. **72**

INDIVIDUAZIONE CARTOGRAFICA

Tavola P.R.G. 13.3 – Foglio 8

LOCALIZZAZIONE

LOCALITA' Contrà Melar

VIA Longhini

ESTRATTO PLANIMETRIE PRG

SCALA 1 : 2.000

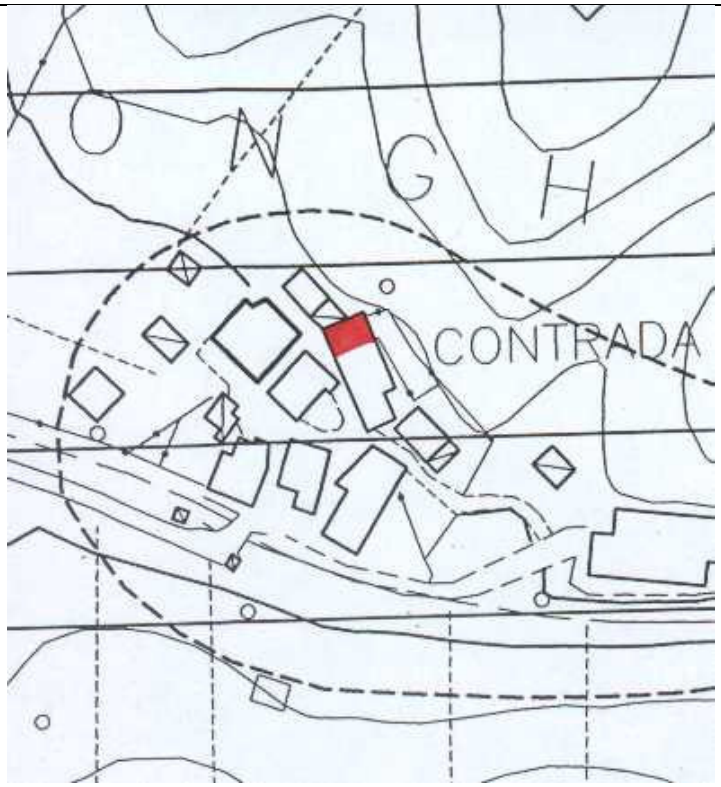

Zona Territoriale Omogenea E 2 ambito

Edificio non classificato

Fascia di Rispetto :

STRADALE	NO
FLUVIALE	NO
L. 431/85	NO
ALTRE	NO

ESTRATTO CATASTALE

SCALA 1 : 1.000

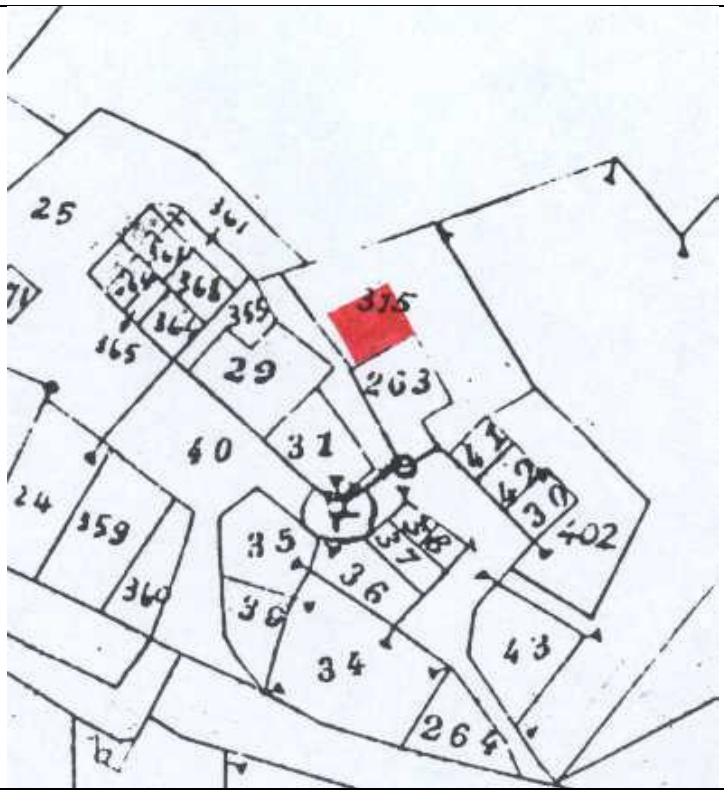

FOGLIO 8

MAPPALI 315

VARIANTE PARZIALE 2^

CENSIMENTO DEGLI ANNESSI RUSTICI NON PIU' UTILI ALLA CONDUZIONE DEL FONDO - SCHEDE DI RILIEVO

INDIVIDUAZIONE FOTOGRAFICA | N° ***8.5*** Prog. **72**

FOTOGRAFIA 1

FOTOGRAFIA 2

INDIVIDUAZIONE TIPOLOGICA	N° ***8.5*** Prog. **72**
SISTEMA INSEDIATIVO	EDIFICIO ISOLATO no NUCLEO 2-3 UNITA' no CONTRADA si
SISTEMA TIPOLOGICO	EDIFICIO ISOLATO no ADIACENTE ALTRI EDIFICI RURALI si ADIACENTE ALTRI EDIFICI CIVILI no
TIPOLOGIA EDILIZIA **Riferimento Schede PRG Art. 43.15**	Tipo **E**
POSIZIONE PLANIMETRICA	Schema **2**

CARATTERISTICHE EDILIZIE	ELEMENTI DI RILIEVO			STATO DI CONSERVAZIONE	ELEMENTI ESTRANEI		
	SI	NO	Parti		SI	NO	Parti
MURATURE PERIMETRALI	☐	☒	☐	sufficiente	☐	☐	☒
MURATURE INTERNE	☐	☒	☐	sufficiente	☐	☒	☐
SOLAI	☐	☒	☐	sufficiente	☐	☒	☐
COPERTURA	☐	☒	☐	sufficiente	☐	☒	☐
FINITURE	☐	☒	☐	pessimo	☐	☐	☒

INDICAZIONI PER IL RECUPERO		
TIPO DI INTERVENTO	PARTI ESTERNE	SO1/RI1+ ES
	PARTI INTERNE	SO1/RI2
ENTITÀ DEL RECUPERO	VOLUME	
MODALITA' DI INTERVENTO	☐ POSIZIONE PLANIMETRICA ORIGINARIA ☒ IN LOCO CON PICCOLI SCOSTAMENTI DALLA SAGOMA ORIGINARIA PER: ☒ RISPETTARE DISTANZE DA EDIFICI ☐ RISPETTARE DISTANZE DA STRADE ☒ ALLINEARSI CON EDIFICI ESISTENTI ☒ RICOMPATTARE IL PERIMETRO ☐ IN ALLINEAMENTO CON LA LINEA DI GRONDA DEGLI EDIFICI CONTERMINI ☐ IN ALLINEAMENTO CON LA LINEA DI COLMO DEGLI EDIFICI CONTERMINI	
TIPOLOGIA EDILIZIA DI PROGETTO **Riferimento Schede PRG Art. 43.15**	Tipo D Schema 2	
INSERIMENTO DI NUOVI ELEMENTI	☐ FRONTALINE ☐ TIMPANI ☐ ABBAINI ☒ BALCONI	☐ POGGIOLI ☒ LOGGE ☐ PORTICATI ☐ SCALE ESTERNE
NOTE :	Eliminazione superfetazioni lato nord-est (retro) e nord-ovest (fianco)	

SCHEDA DI CENSIMENTO

N° ***7.3*** Prog. **73**

INDIVIDUAZIONE CARTOGRAFICA

Tavola P.R.G. 13.3 – Foglio 7

LOCALIZZAZIONE

LOCALITA' Contrà Ave

VIA Ave

ESTRATTO PLANIMETRIE PRG

SCALA 1 : 2.000

Zona Territoriale Omogenea E 2

Edificio non classificato

Fascia di Rispetto :

STRADALE	NO
FLUVIALE	NO
L. 431/85	NO
ALTRE	NO

ESTRATTO CATASTALE

SCALA 1 : 1.000

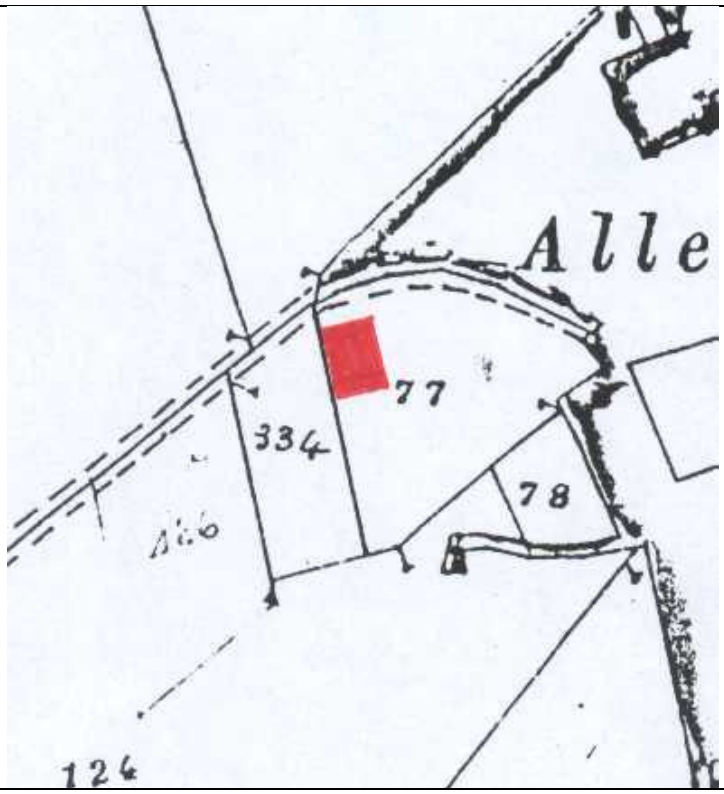

FOGLIO 4

MAPPALI 77

VARIANTE PARZIALE 2^

CENSIMENTO DEGLI ANNESSI RUSTICI NON PIU' UTILI ALLA CONDUZIONE DEL FONDO - SCHEDE DI RILIEVO

INDIVIDUAZIONE FOTOGRAFICA | N° ***7.3*** Prog. **73**

FOTOGRAFIA 1

FOTOGRAFIA 2

INDIVIDUAZIONE TIPOLOGICA	N° ***7.3*** Prog. **73**
SISTEMA INSEDIATIVO	EDIFICIO ISOLATO no NUCLEO 2-3 UNITA' no CONTRADA si
SISTEMA TIPOLOGICO	EDIFICIO ISOLATO si ADIACENTE ALTRI EDIFICI RURALI no ADIACENTE ALTRI EDIFICI CIVILI no
TIPOLOGIA EDILIZIA **Riferimento Schede PRG Art. 43.15**	Tipo **D**
POSIZIONE PLANIMETRICA	Schema **5**

CARATTERISTICHE EDILIZIE	ELEMENTI DI RILIEVO			STATO DI CONSERVAZIONE	ELEMENTI ESTRANEI		
	SI	NO	Parti		SI	NO	Parti
MURATURE PERIMETRALI	☐	☒	☐	sufficiente	☐	☐	☒
MURATURE INTERNE	☐	☒	☐	pessimo	☐	☒	☐
SOLAI	☐	☒	☐	pessimo	☐	☒	☐
COPERTURA	☐	☒	☐	sufficiente	☐	☒	☐
FINITURE	☐	☒	☐	pessimo	☐	☐	☒

INDICAZIONI PER IL RECUPERO		
TIPO DI INTERVENTO	PARTI ESTERNE	SO1/RI2
	PARTI INTERNE	SO1/RI2
ENTITÀ DEL RECUPERO	S.L.P. FINO A 300 MQ	
MODALITA' DI INTERVENTO	☐ POSIZIONE PLANIMETRICA ORIGINARIA ☒ IN LOCO CON PICCOLI SCOSTAMENTI DALLA SAGOMA ORIGINARIA PER: ☐ RISPETTARE DISTANZE DA EDIFICI ☐ RISPETTARE DISTANZE DA STRADE ☐ ALLINEARSI CON EDIFICI ESISTENTI ☒ RICOMPATTARE IL PERIMETRO ☐ IN ALLINEAMENTO CON LA LINEA DI GRONDA DEGLI EDIFICI CONTERMINI ☐ IN ALLINEAMENTO CON LA LINEA DI COLMO DEGLI EDIFICI CONTERMINI	
TIPOLOGIA EDILIZIA DI PROGETTO **Riferimento Schede PRG Art. 43.15**	Tipo B, C, D, Schema 5	
INSERIMENTO DI NUOVI ELEMENTI	☒ FRONTALINE ☐ TIMPANI ☒ ABBAINI ☒ BALCONI	☐ POGGIOLI ☐ LOGGE ☐ PORTICATI ☐ SCALE ESTERNE
NOTE :	Edificio ad un piano e mezzo	

SCHEDA DI CENSIMENTO

N° ***8.6*** Prog. **74**

INDIVIDUAZIONE CARTOGRAFICA

Tavola P.R.G. 13.3 – Foglio 8

LOCALIZZAZIONE

LOCALITA' Contrà Melar

VIA Longhini

ESTRATTO PLANIMETRIE PRG

SCALA 1 : 2.000

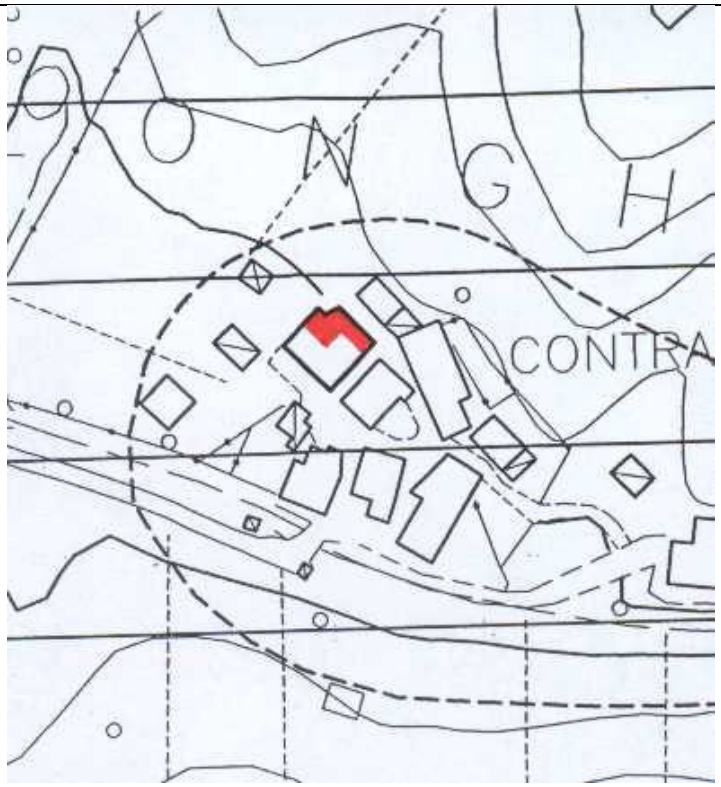

Zona Territoriale Omogenea E 2 ambito

Edificio Caratterizzante il tessuto edilizio del contesto rurale

Fascia di Rispetto :

STRADALE	NO
FLUVIALE	NO
L. 431/85	NO
ALTRE	NO

ESTRATTO CATASTALE

SCALA 1 : 1.000

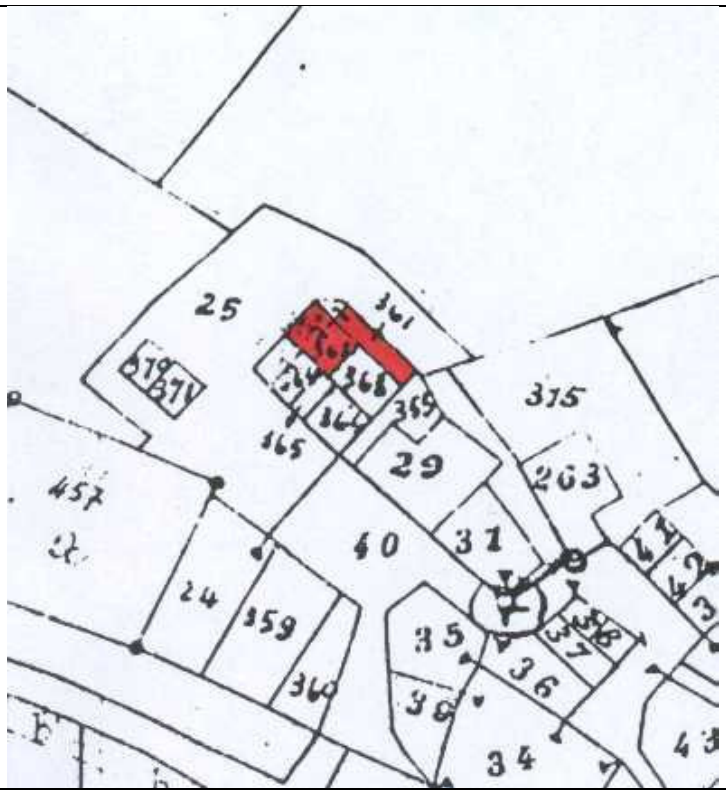

FOGLIO 8

MAPPALI 361, 362

VARIANTE PARZIALE 2^

CENSIMENTO DEGLI ANNESSI RUSTICI NON PIU' UTILI ALLA CONDUZIONE DEL FONDO - SCHEDE DI RILIEVO

INDIVIDUAZIONE FOTOGRAFICA | N° ***8.6*** Prog. **74**

FOTOGRAFIA 1

FOTOGRAFIA 2

INDIVIDUAZIONE TIPOLOGICA	N° ***8.6*** Prog. **74**
SISTEMA INSEDIATIVO	EDIFICIO ISOLATO no NUCLEO 2-3 UNITA' no CONTRADA si
SISTEMA TIPOLOGICO	EDIFICIO ISOLATO no ADIACENTE ALTRI EDIFICI RURALI si ADIACENTE ALTRI EDIFICI CIVILI no
TIPOLOGIA EDILIZIA **Riferimento Schede PRG Art. 43.15**	Tipo **C + E**
POSIZIONE PLANIMETRICA	Schema **3 + 1**

CARATTERISTICHE EDILIZIE	ELEMENTI DI RILIEVO			STATO DI CONSERVAZIONE	ELEMENTI ESTRANEI		
	SI	NO	Parti		SI	NO	Parti
MURATURE PERIMETRALI	☐	☒	☐	sufficiente	☐	☒	☐
MURATURE INTERNE	☐	☒	☐	sufficiente	☐	☒	☐
SOLAI	☐	☒	☐	sufficiente	☐	☒	☐
COPERTURA	☐	☒	☐	sufficiente	☐	☒	☐
FINITURE	☐	☒	☐	pessimo	☐	☐	☒

INDICAZIONI PER IL RECUPERO		
TIPO DI INTERVENTO	PARTI ESTERNE	SO1/RI1
	PARTI INTERNE	SO1/RI2
ENTITÀ DEL RECUPERO	VOLUME	
MODALITA' DI INTERVENTO	☒ POSIZIONE PLANIMETRICA ORIGINARIA ☒ IN LOCO CON PICCOLI SCOSTAMENTI DALLA SAGOMA ORIGINARIA PER: ☒ RISPETTARE DISTANZE DA EDIFICI ☐ RISPETTARE DISTANZE DA STRADE ☐ ALLINEARSI CON EDIFICI ESISTENTI ☒ RICOMPATTARE IL PERIMETRO ☒ IN ALLINEAMENTO CON LA LINEA DI GRONDA DEGLI EDIFICI CONTERMINI ☒ IN ALLINEAMENTO CON LA LINEA DI COLMO DEGLI EDIFICI CONTERMINI	
TIPOLOGIA EDILIZIA DI PROGETTO **Riferimento Schede PRG Art. 43.15**	Tipo C + E Schema 3 + 1	
INSERIMENTO DI NUOVI ELEMENTI	☐ FRONTALINE ☐ TIMPANI ☐ ABBAINI ☒ BALCONI	☐ POGGIOLI ☐ LOGGE ☐ PORTICATI ☐ SCALE ESTERNE
NOTE :		

VARIANTE PARZIALE 2^
CENSIMENTO DEGLI ANNESSI RUSTICI NON PIU' UTILI ALLA CONDUZIONE DEL FONDO - SCHEDE DI RILIEVO

SCHEDA DI CENSIMENTO

N° ***4.6*** Prog. **75**

INDIVIDUAZIONE CARTOGRAFICA Tavola P.R.G. 13.3 – Foglio 4

LOCALIZZAZIONE

LOCALITA' Righele

VIA Cassordar

ESTRATTO PLANIMETRIE PRG

SCALA 1 : 2.000

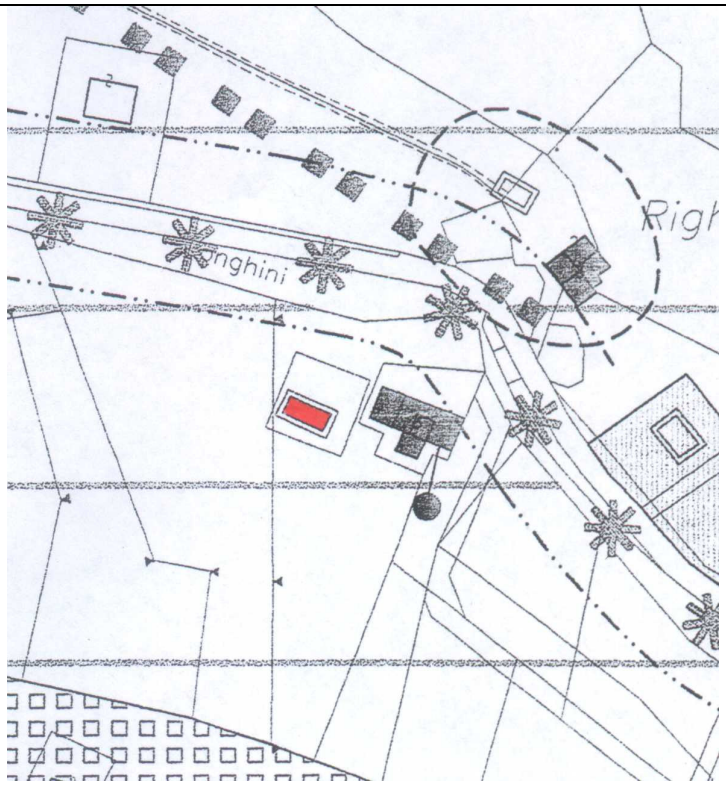

Zona Territoriale Omogenea E 2

Edificio non classificato

Fascia di Rispetto :

STRADALE	NO
FLUVIALE	NO
L. 431/85	NO
ALTRE	SI

ESTRATTO CATASTALE

SCALA 1 : 2.000

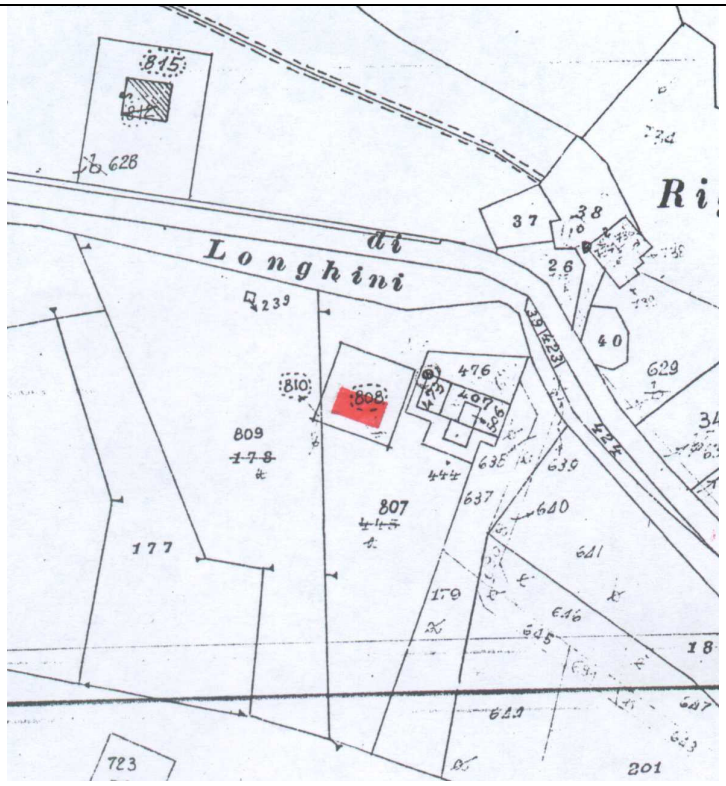

FOGLIO 6

MAPPALI 808

VARIANTE PARZIALE 5^

CENSIMENTO DEGLI ANNESSI RUSTICI NON PIU' UTILI ALLA CONDUZIONE DEL FONDO - SCHEDE DI RILIEVO - Aggiornamento

INDIVIDUAZIONE FOTOGRAFICA | N° ***4.6*** Prog. **75**

FOTOGRAFIA 1

FOTOGRAFIA 2

INDIVIDUAZIONE TIPOLOGICA	N° ***4.6*** Prog. **75**
SISTEMA INSEDIATIVO	EDIFICIO ISOLATO no NUCLEO 2-3 UNITA' si CONTRADA no
SISTEMA TIPOLOGICO	EDIFICIO ISOLATO si ADIACENTE ALTRI EDIFICI RURALI no ADIACENTE ALTRI EDIFICI CIVILI no
TIPOLOGIA EDILIZIA **Riferimento Schede PRG Art. 43.15**	Tipo **C**
POSIZIONE PLANIMETRICA	Schema **5**

CARATTERISTICHE EDILIZIE	ELEMENTI DI RILIEVO			STATO DI CONSERVAZIONE	ELEMENTI ESTRANEI		
	SI	NO	Parti		SI	NO	Parti
MURATURE PERIMETRALI	☐	☒	☐	buono	☐	☒	☐
MURATURE INTERNE	☐	☒	☐	buono	☐	☒	☐
SOLAI	☐	☒	☐	buono	☐	☒	☐
COPERTURA	☐	☒	☐	buono	☐	☒	☐
FINITURE	☐	☒	☐	buono	☐	☒	☐

INDICAZIONI PER IL RECUPERO	
TIPO DI INTERVENTO	PARTI ESTERNE SO1/RI2 PARTI INTERNE SO1/RI2
ENTITÀ DEL RECUPERO	S.L.P. FINO MAX. 300 MQ
MODALITA' DI INTERVENTO	☒ POSIZIONE PLANIMETRICA ORIGINARIA ☒ IN LOCO CON PICCOLI SCOSTAMENTI DALLA SAGOMA ORIGINARIA PER: ☐ RISPETTARE DISTANZE DA EDIFICI ☐ RISPETTARE DISTANZE DA STRADE ☐ ALLINEARSI CON EDIFICI ESISTENTI ☐ RICOMPATTARE IL PERIMETRO ☐ IN ALLINEAMENTO CON LA LINEA DI GRONDA DEGLI EDIFICI CONTERMINI ☐ IN ALLINEAMENTO CON LA LINEA DI COLMO DEGLI EDIFICI CONTERMINI
TIPOLOGIA EDILIZIA DI PROGETTO **Riferimento Schede PRG Art. 43.15**	Tipo C , Schema 5
INSERIMENTO DI NUOVI ELEMENTI	☐ FRONTALINE ☐ POGGIOLI ☐ TIMPANI ☐ LOGGE ☐ ABBAINI ☐ PORTICATI ☒ BALCONI ☐ SCALE ESTERNE
NOTE :	

SCHEDA DI CENSIMENTO

Prog. **76**

INDIVIDUAZIONE CARTOGRAFICA

Tavola P.I. 3.8

LOCALIZZAZIONE

LOCALITA' Contrà Tapari

VIA Bertigo

ESTRATTO PLANIMETRIE PI
SCALA 1:2000

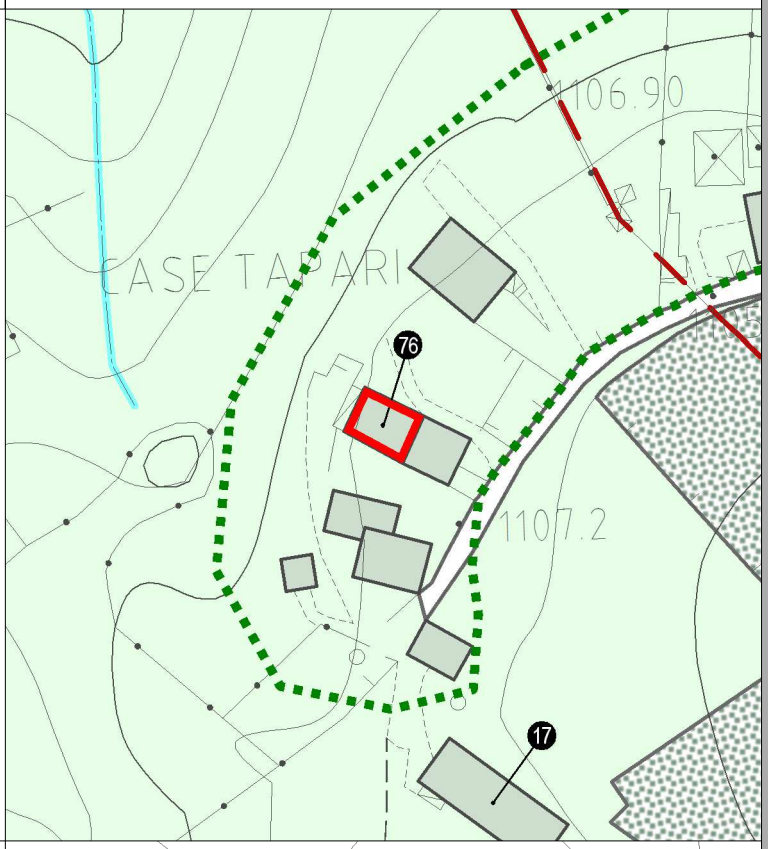

E2 Ambito

Edificio non classificato

Fascia di Rispetto:		
	STRADALE	No
	FLUVIALE	No
	L. 431/85	No
	ALTRE	No

ESTRATTO CATASTALE
SCALA 1:1000

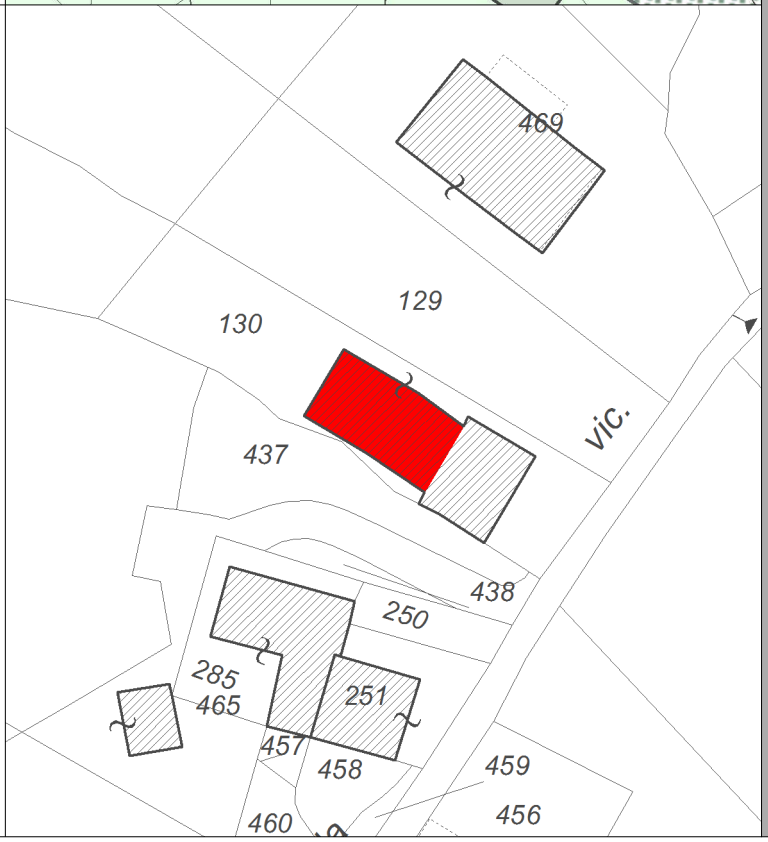

FOGLIO 10

MAPPALI 130

2° Aggiornamento al Piano degli Interventi
CENSIMENTO DEGLI ANNESSI RUSTICI NON PIU' UTILI ALLA CONDUZIONE DEL FONDO - SCHEDE DI RILIEVO

INDIVIDUAZIONE FOTOGRAFICA	Prog. **76**

FOTOGRAFIA 1

FOTOGRAFIA 2

INDIVIDUAZIONE TIPOLOGICA

Prog. **76**

SISTEMA INSEDIATIVO

EDIFICIO ISOLATO	No
NUCLEO 2-3 UNITA'	No
CONTRADA	Sì

SISTEMA TIPOLOGICO

EDIFICIO ISOLATO	No
ADIACENTE ALTRI EDIFICI RURALI	No
ADIACENTE ALTRI EDIFICI CIVILI	Sì

TIPOLOGIA EDILIZIA
Riferimento Schede P.I. TITOLO XII NTO

Tipo B

POSIZIONE PLANIMETRICA

Schema 1

CARATTERISTICHE EDILIZIE

	ELEMENTI DI RILIEVO			ELEMENTI ESTRANEI		
	SI	NO	Parti	SI	NO	Parti
MURATURE PERIMETRALI	☐	☒	☐	☐	☒	☐
MURATURE INTERNE	☐	☒	☐	☐	☒	☐
SOLAI	☐	☒	☐	☐	☒	☐
COPERTURA	☐	☒	☐	☐	☒	☐
FINITURE	☐	☒	☐	☐	☒	☐

INDICAZIONI PER IL RECUPERO

TIPO DI INTERVENTO

PARTI ESTERNE	SO1/RI2
PARTI INTERNE	SO1/RI2

ENTITA' DEL RECUPERO

VOLUME

MODALITA' DI INTERVENTO

- ☒ POSIZIONE PLANIMETRICA ORIGINARIA
- ☐ IN LOCO CON PICCOLI SCOSTAMENTI DALLA SAGOMA ORIGINARIA PER:
  - ☐ RISPETTARE DISTANZE DA EDIFICI
  - ☐ RISPETTARE DISTANZE DA STRADE
  - ☐ ALLINEARSI CON EDIFICI ESISTENTI
  - ☐ RICOMPATTARE IL PERIMETRO
- ☒ IN ALLINEAMENTO CON LA LINEA DI GRONDA DEGLI EDIFICI CONTERMINI
- ☒ IN ALLINEAMENTO CON LA LINEA DI COLMO DEGLI EDIFICI CONTERMINI

TIPOLOGIA EDILIZIA DI PROGETTO
Riferimento Schede P.I. TITOLO XII NTO

Tipo B, Schema 1

INSERIMENTO DI NUOVI ELEMENTI

☐ FRONTALINE	☒ POGGIOLI
☐ TIMPANI	☐ LOGGE
☐ ABBAINI	☐ PORTICATI
☒ BALCONI	☐ SCALE ESTERNE

NOTE

Destinazione d'uso residenza permanente.
E' ammessa l'attuazione parziale del cambio d'uso, fatta salva la dimostrazione di fattibilità tecnico-strutturale e compatibilità sanitaria dell'intervento.

SCHEDA DI CENSIMENTO

N° ***11.1*** Prog. **77**

INDIVIDUAZIONE CARTOGRAFICA Tavola P.R.G. 13.1.2 – Foglio 3

LOCALIZZAZIONE

LOCALITA' Campomezzavia

VIA Campomezzavia

ESTRATTO PLANIMETRIE PRG

SCALA 1 : 2.000

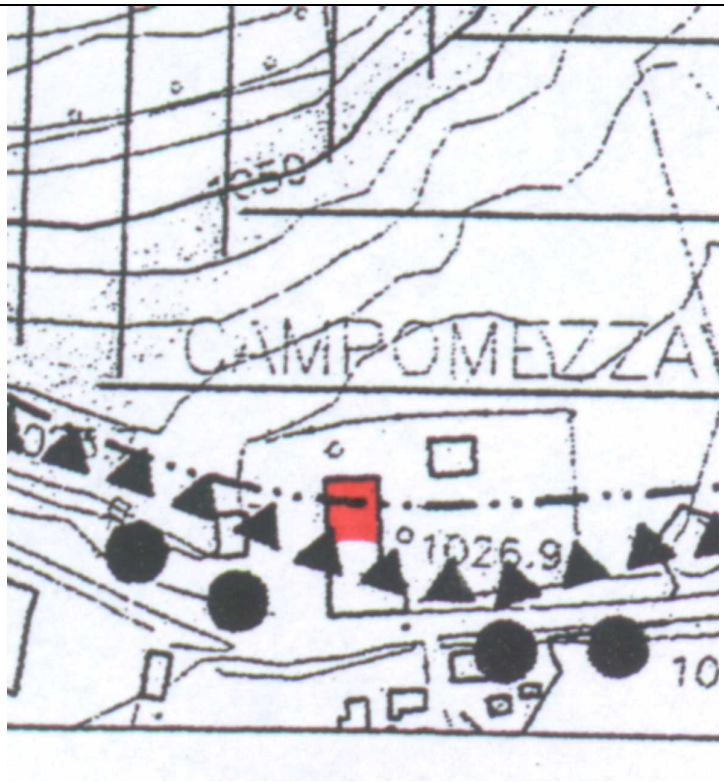

Zona Territoriale Omogenea E 2

Edificio non classificato

Fascia di Rispetto :

STRADALE	NO
FLUVIALE	NO
L. 431/85	NO
ALTRE	SI

ESTRATTO CATASTALE

SCALA 1 : 2.000

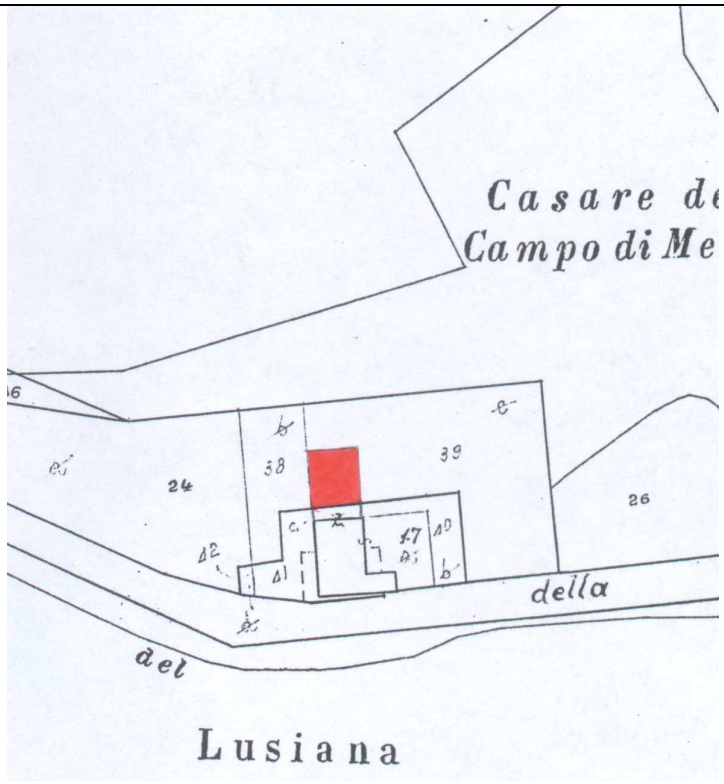

FOGLIO 23

MAPPALI 39

VARIANTE PARZIALE 5^

CENSIMENTO DEGLI ANNESSI RUSTICI NON PIU' UTILI ALLA CONDUZIONE DEL FONDO - SCHEDE DI RILIEVO - Aggiornamento

INDIVIDUAZIONE FOTOGRAFICA | N° ***11.1*** Prog. **77**

FOTOGRAFIA 1

FOTOGRAFIA 2

INDIVIDUAZIONE TIPOLOGICA	N° ***11.1*** Prog. **77**
SISTEMA INSEDIATIVO	EDIFICIO ISOLATO no NUCLEO 2-3 UNITA' no CONTRADA si
SISTEMA TIPOLOGICO	EDIFICIO ISOLATO no ADIACENTE ALTRI EDIFICI RURALI no ADIACENTE ALTRI EDIFICI CIVILI si
TIPOLOGIA EDILIZIA **Riferimento Schede PRG Art. 43.15**	Tipo **C**
POSIZIONE PLANIMETRICA	Schema **1**

CARATTERISTICHE EDILIZIE	ELEMENTI DI RILIEVO			STATO DI CONSERVAZIONE	ELEMENTI ESTRANEI		
	SI	NO	Parti		SI	NO	Parti
MURATURE PERIMETRALI	☐	☒	☐	sufficiente	☐	☒	☐
MURATURE INTERNE	☐	☒	☐	sufficiente	☐	☒	☐
SOLAI	☐	☒	☐	sufficiente	☐	☒	☐
COPERTURA	☐	☒	☐	sufficiente	☐	☒	☐
FINITURE	☐	☒	☐	sufficiente	☐	☒	☐

INDICAZIONI PER IL RECUPERO		
TIPO DI INTERVENTO	PARTI ESTERNE	SO1/RI1
	PARTI INTERNE	SO1/RI2
ENTITÀ DEL RECUPERO	VOLUME	
MODALITA' DI INTERVENTO	☒ POSIZIONE PLANIMETRICA ORIGINARIA ☐ IN LOCO CON PICCOLI SCOSTAMENTI DALLA SAGOMA ORIGINARIA PER: ☐ RISPETTARE DISTANZE DA EDIFICI ☐ RISPETTARE DISTANZE DA STRADE ☐ ALLINEARSI CON EDIFICI ESISTENTI ☐ RICOMPATTARE IL PERIMETRO ☒ IN ALLINEAMENTO CON LA LINEA DI GRONDA DEGLI EDIFICI CONTERMINI ☒ IN ALLINEAMENTO CON LA LINEA DI COLMO DEGLI EDIFICI CONTERMINI	
TIPOLOGIA EDILIZIA DI PROGETTO **Riferimento Schede PRG Art. 43.15**	Tipo C Schema 1	
INSERIMENTO DI NUOVI ELEMENTI	☐ FRONTALINE ☐ TIMPANI ☐ ABBAINI ☒ BALCONI	☐ POGGIOLI ☐ LOGGE ☐ PORTICATI ☐ SCALE ESTERNE
NOTE :		

SCHEDA DI CENSIMENTO

N° ***6.10*** Prog. **78**

INDIVIDUAZIONE CARTOGRAFICA

Tavola P.I. – 3 – Foglio 6

LOCALIZZAZIONE

LOCALITA' Morar

VIA Morar

ESTRATTO PLANIMETRIE PI

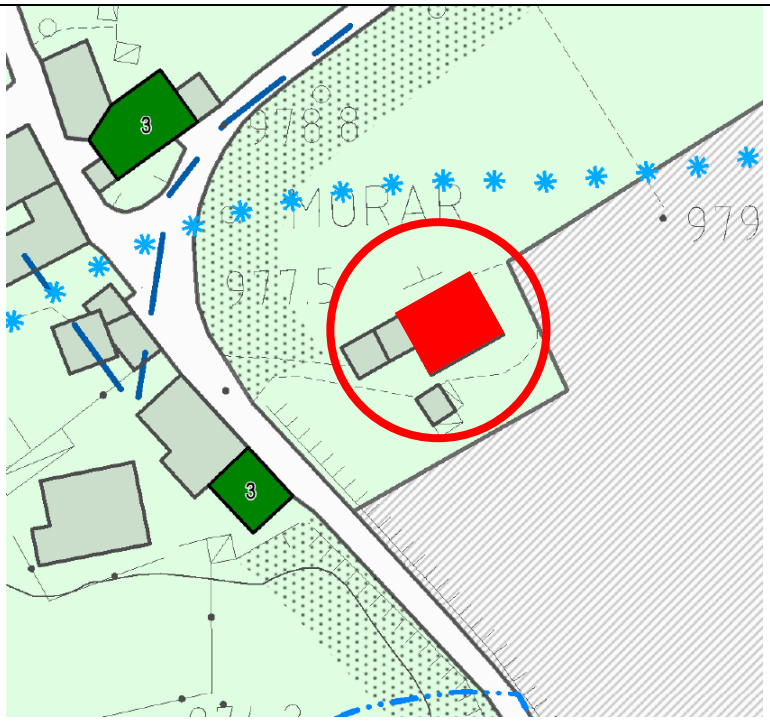

Area Agricola

Edificio Ex Stalla

Fascia di Rispetto :

STRADALE	NO
FLUVIALE	SI
L. 431/85	NO
ALTRE	NO

ESTRATTO CATASTALE

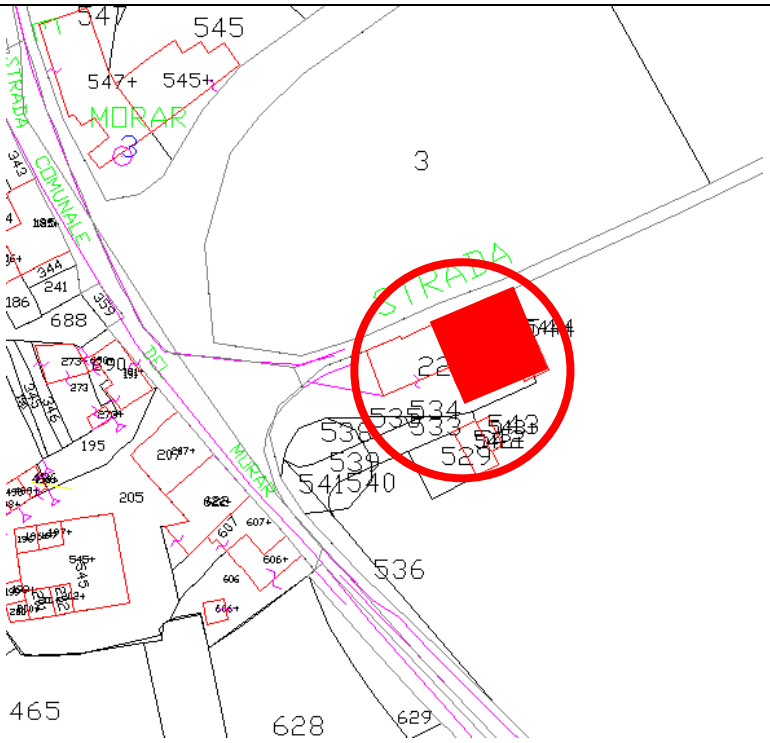

FOGLIO 4

MAPPALI Parte del 22 e 544

2^ Aggiornamento al Piano degli Interventi

CENSIMENTO DEGLI ANNESSI RUSTICI NON PIU' UTILI ALLA CONDUZIONE DEL FONDO – SCHEDE DI RILIEVO

INDIVIDUAZIONE FOTOGRAFICA N° ***6.10*** Prog. **78**

FOTOGRAFIA 1

FOTOGRAFIA 2

INDIVIDUAZIONE TIPOLOGICA	N° ***6.10*** Prog. **78**
SISTEMA INSEDIATIVO	EDIFICIO ISOLATO si NUCLEO 2-3 UNITA' si CONTRADA no
SISTEMA TIPOLOGICO	EDIFICIO ISOLATO si ADIACENTE ALTRI EDIFICI RURALI no ADIACENTE ALTRI EDIFICI CIVILI si
TIPOLOGIA EDILIZIA **Riferimento Schede P.I. TITOLO XII NTO**	Tipo **D**
POSIZIONE PLANIMETRICA	Schema **1**

CARATTERISTICHE EDILIZIE	ELEMENTI DI RILIEVO			STATO DI CONSERVAZIONE	ELEMENTI ESTRANEI		
	SI	NO	Parti		SI	NO	Parti
MURATURE PERIMETRALI	☐	☒	☐	discreto	☐	☒	☐
MURATURE INTERNE	☐	☒	☐	discreto	☐	☒	☐
SOLAI	☐	☒	☐	sufficiente	☐	☒	☐
COPERTURA	☐	☒	☐	sufficiente	☐	☒	☐
FINITURE	☐	☒	☐	sufficiente	☐	☒	☐

INDICAZIONI PER IL RECUPERO		
TIPO DI INTERVENTO	PARTI ESTERNE	SO2
	PARTI INTERNE	---
ENTITÀ DEL RECUPERO	VOLUME	
MODALITA' DI INTERVENTO	POSIZIONE PLANIMETRICA ORIGINARIA (VEDI NOTA) ☐ IN LOCO CON PICCOLI SCOSTAMENTI DALLA SAGOMA ORIGINARIA PER: ☐ RISPETTARE DISTANZE DA EDIFICI ☐ RISPETTARE DISTANZE DA STRADE ☐ ALLINEARSI CON EDIFICI ESISTENTI ☐ RICOMPATTARE IL PERIMETRO ☐ IN ALLINEAMENTO CON LA LINEA DI GRONDA DEGLI EDIFICI CONTERMINI ☐ IN ALLINEAMENTO CON LA LINEA DI COLMO DEGLI EDIFICI CONTERMINI	
TIPOLOGIA EDILIZIA DI PROGETTO **Riferimento Schede P.I. TITOLO XII NTO**	Tipo C, D Schema 1	
INSERIMENTO DI NUOVI ELEMENTI	☐ FRONTALINE ☑ TIMPANI ☑ ABBAINI ☐ BALCONI	☑ POGGIOLI ☐ LOGGE ☐ PORTICATI ☐ SCALE ESTERNE
NOTE :	Il volume recuperabile può essere distribuito massimo su due fabbricati, di cui uno nel sedime dell'attuale annesso rustico, mentre il secondo può essere posto fino al confine tra area agricola ed area a servizi.	

SCHEDA DI CENSIMENTO

Prog. **79**

INDIVIDUAZIONE CARTOGRAFICA

Tavola P.I. 3.3

LOCALIZZAZIONE

LOCALITA' Gaiga

VIA Gaiga

ESTRATTO PLANIMETRIE PI
SCALA 1:2000

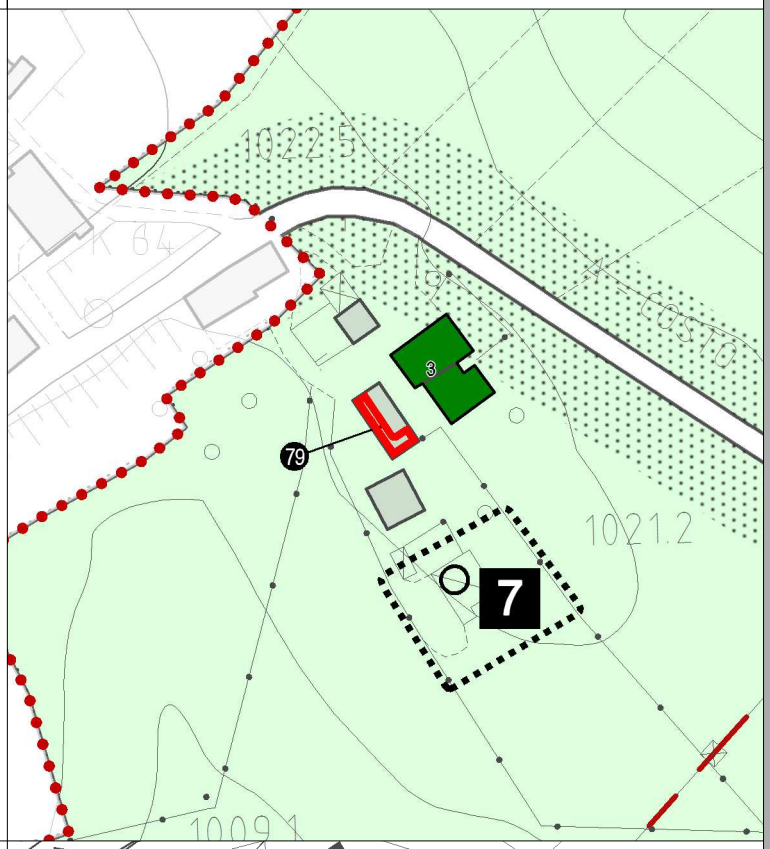

Area agricola

Fascia di Rispetto:

STRADALE	No
FLUVIALE	No
L. 431/85	No
ALTRE	No

ESTRATTO CATASTALE
SCALA 1:1000

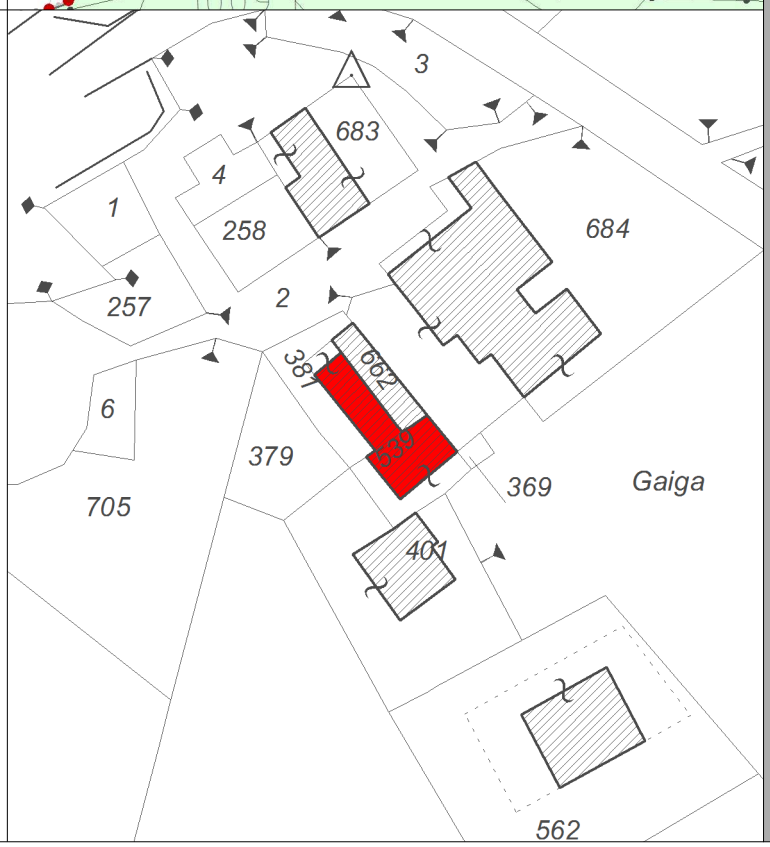

FOGLIO 29

MAPPALI 539

2° Aggiornamento al Piano degli Interventi
CENSIMENTO DEGLI ANNESSI RUSTICI NON PIU' UTILI ALLA CONDUZIONE DEL FONDO - SCHEDE DI RILIEVO

INDIVIDUAZIONE FOTOGRAFICA	Prog. **79**

FOTOGRAFIA 1

FOTOGRAFIA 2

INDIVIDUAZIONE TIPOLOGICA

Prog. **79**

SISTEMA INSEDIATIVO

EDIFICIO ISOLATO	No
NUCLEO 2-3 UNITA'	No
CONTRADA	Sì

SISTEMA TIPOLOGICO

EDIFICIO ISOLATO	No
ADIACENTE ALTRI EDIFICI RURALI	No
ADIACENTE ALTRI EDIFICI CIVILI	Sì

TIPOLOGIA EDILIZIA
Riferimento Schede P.I. TITOLO XII NTO

Tipo D

POSIZIONE PLANIMETRICA

Schema 3 - 4

CARATTERISTICHE EDILIZIE

	ELEMENTI DI RILIEVO			ELEMENTI ESTRANEI		
	SI	NO	Parti	SI	NO	Parti
MURATURE PERIMETRALI	☐	X	☐	☐	X	☐
MURATURE INTERNE	☐	X	☐	☐	X	☐
SOLAI	☐	X	☐	☐	X	☐
COPERTURA	☐	X	☐	☐	X	☐
FINITURE	☐	X	☐	☐	☐	X

INDICAZIONI PER IL RECUPERO

TIPO DI INTERVENTO

PARTI ESTERNE	RI1
PARTI INTERNE	RI1

ENTITA' DEL RECUPERO

VOLUME

MODALITA' DI INTERVENTO

- ☒ POSIZIONE PLANIMETRICA ORIGINARIA
- ☐ IN LOCO CON PICCOLI SCOSTAMENTI DALLA SAGOMA ORIGINARIA PER:
  - ☐ RISPETTARE DISTANZE DA EDIFICI
  - ☐ RISPETTARE DISTANZE DA STRADE
  - ☐ ALLINEARSI CON EDIFICI ESISTENTI
  - ☐ RICOMPATTARE IL PERIMETRO
- ☐ IN ALLINEAMENTO CON LA LINEA DI GRONDA DEGLI EDIFICI CONTERMINI
- ☐ IN ALLINEAMENTO CON LA LINEA DI COLMO DEGLI EDIFICI CONTERMINI

TIPOLOGIA EDILIZIA DI PROGETTO
Riferimento Schede P.I. TITOLO XII NTO

Tipo D, Schema 3 - 4

INSERIMENTO DI NUOVI ELEMENTI

☐ FRONTALINE	☐ POGGIOLI
☐ TIMPANI	☐ LOGGE
☐ ABBAINI	☐ PORTICATI
☐ BALCONI	☐ SCALE ESTERNE

NOTE

Destinazione d'uso residenza permanente.

SCHEDA DI CENSIMENTO

Prog. **80**

INDIVIDUAZIONE CARTOGRAFICA Tavola P.I. 3.3

LOCALIZZAZIONE

LOCALITA' Berga

VIA Berga

ESTRATTO PLANIMETRIE PI
SCALA 1:2000

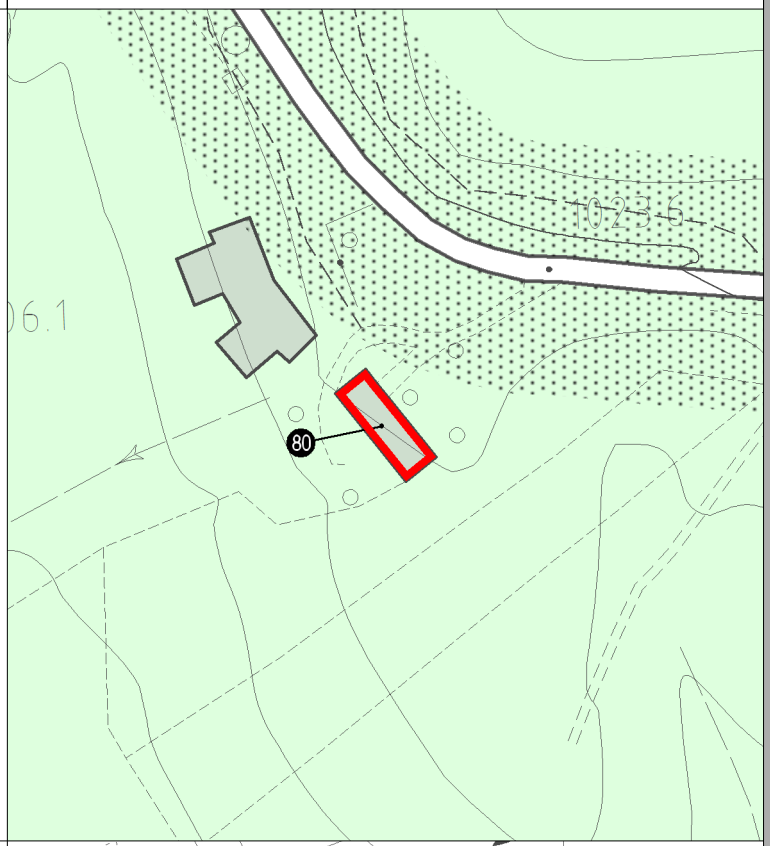

Area agricola

Fascia di Rispetto:

STRADALE	No
FLUVIALE	No
L. 431/85	No
ALTRE	No

ESTRATTO CATASTALE
SCALA 1:1000

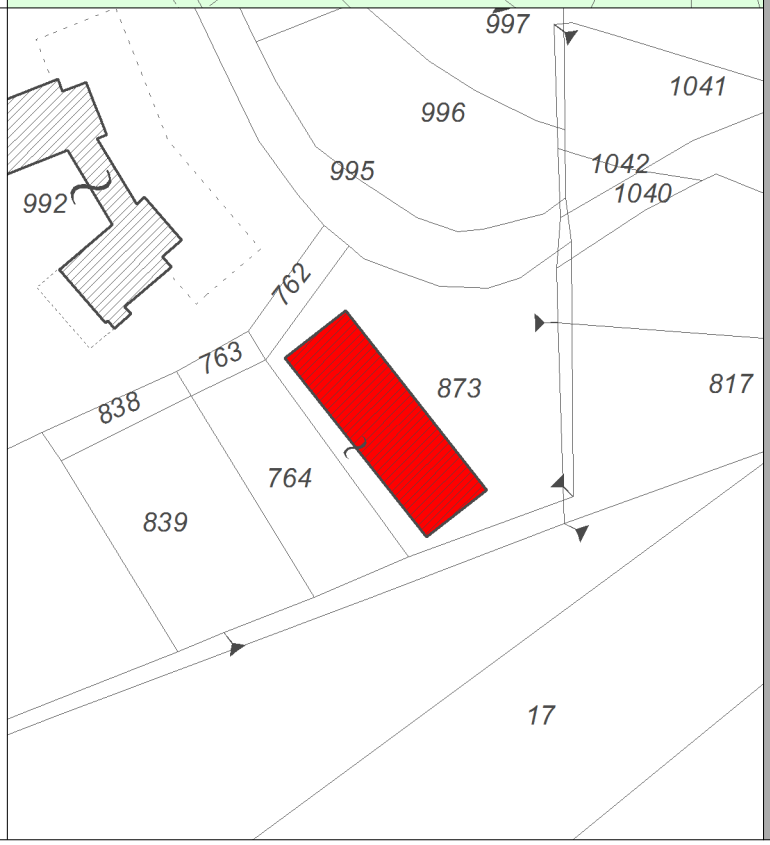

FOGLIO 61

MAPPALI 873

2° Aggiornamento al Piano degli Interventi
CENSIMENTO DEGLI ANNESSI RUSTICI NON PIU' UTILI ALLA CONDUZIONE DEL FONDO - SCHEDE DI RILIEVO

INDIVIDUAZIONE FOTOGRAFICA	Prog. **80**

FOTOGRAFIA 1

FOTOGRAFIA 2

INDIVIDUAZIONE TIPOLOGICA

Prog. **80**

SISTEMA INSEDIATIVO

EDIFICIO ISOLATO	No
NUCLEO 2-3 UNITA'	Sì
CONTRADA	No

SISTEMA TIPOLOGICO

EDIFICIO ISOLATO	Sì
ADIACENTE ALTRI EDIFICI RURALI	No
ADIACENTE ALTRI EDIFICI CIVILI	No

TIPOLOGIA EDILIZIA
Riferimento Schede P.I. TITOLO XII NTO

Tipo B

POSIZIONE PLANIMETRICA

Schema 5

CARATTERISTICHE EDILIZIE

	ELEMENTI DI RILIEVO			ELEMENTI ESTRANEI		
	SI	NO	Parti	SI	NO	Parti
MURATURE PERIMETRALI	☐	☒	☐	☐	☒	☐
MURATURE INTERNE	☐	☒	☐	☐	☒	☐
SOLAI	☐	☒	☐	☐	☒	☐
COPERTURA	☐	☒	☐	☐	☒	☐
FINITURE	☐	☒	☐	☐	☒	☐

INDICAZIONI PER IL RECUPERO

TIPO DI INTERVENTO

PARTI ESTERNE	SO1
PARTI INTERNE	SO1

ENTITA' DEL RECUPERO

S.L.P. FINO MAX 300 MQ

MODALITA' DI INTERVENTO

- ☐ POSIZIONE PLANIMETRICA ORIGINARIA
- ☒ IN LOCO CON PICCOLI SCOSTAMENTI DALLA SAGOMA ORIGINARIA PER:
  - ☐ RISPETTARE DISTANZE DA EDIFICI
  - ☐ RISPETTARE DISTANZE DA STRADE
  - ☒ ALLINEARSI CON EDIFICI ESISTENTI
  - ☐ RICOMPATTARE IL PERIMETRO
- ☐ IN ALLINEAMENTO CON LA LINEA DI GRONDA DEGLI EDIFICI CONTERMINI
- ☐ IN ALLINEAMENTO CON LA LINEA DI COLMO DEGLI EDIFICI CONTERMINI

TIPOLOGIA EDILIZIA DI PROGETTO
Riferimento Schede P.I. TITOLO XII NTO

Tipo B - D

INSERIMENTO DI NUOVI ELEMENTI

☐ FRONTALINE	☐ POGGIOLI
☐ TIMPANI	☐ LOGGE
☐ ABBAINI	☐ PORTICATI
☐ BALCONI	☐ SCALE ESTERNE

NOTE

Destinazione d'uso residenza permanente.

SCHEDA DI CENSIMENTO

Prog. **81**

INDIVIDUAZIONE CARTOGRAFICA — Tavola P.I. 3.1

LOCALIZZAZIONE

LOCALITA' Guardinalti

VIA Guardinalti

ESTRATTO PLANIMETRIE PI
SCALA 1:2000

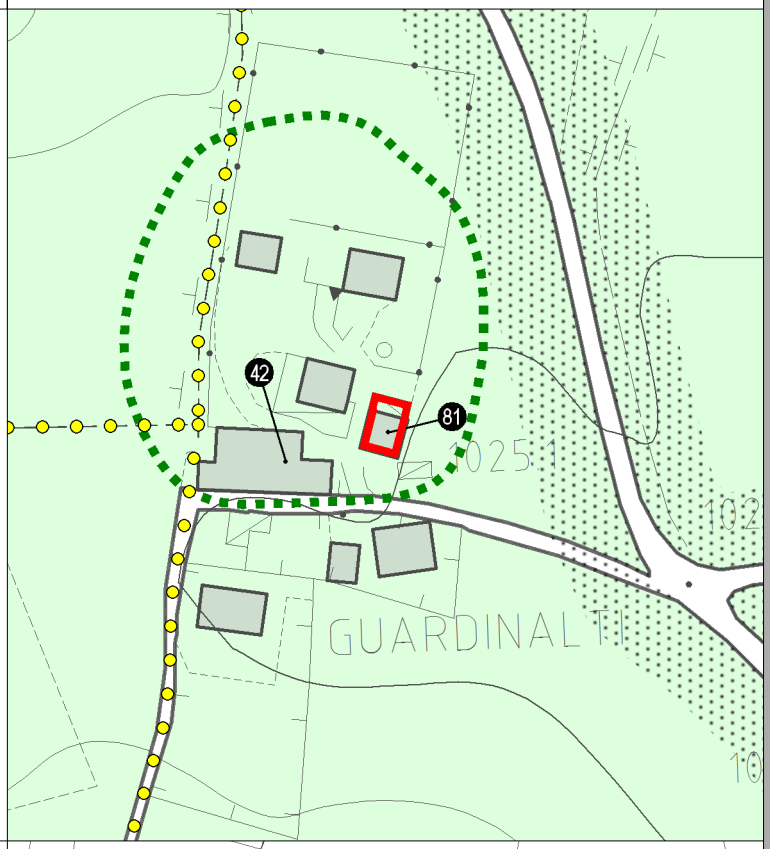

Ambiti localizzazione edificabilità zona agricola

Fascia di Rispetto:

STRADALE	No
FLUVIALE	No
L. 431/85	No
ALTRE	No

ESTRATTO CATASTALE
SCALA 1:1000

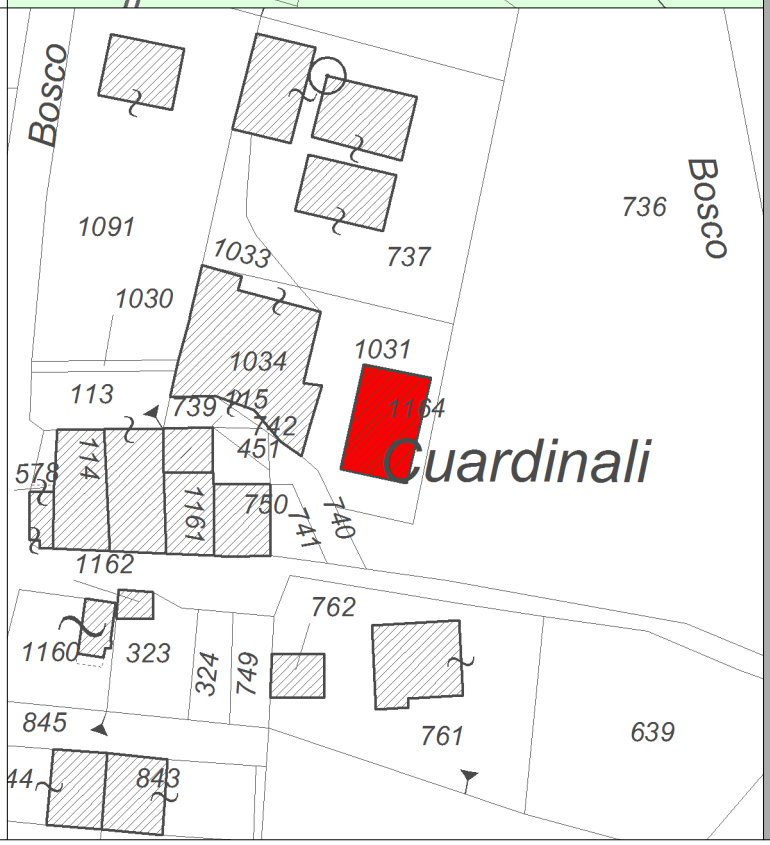

FOGLIO 62

MAPPALI 1164

2° Aggiornamento al Piano degli Interventi
CENSIMENTO DEGLI ANNESSI RUSTICI NON PIU' UTILI ALLA CONDUZIONE DEL FONDO - SCHEDE DI RILIEVO

INDIVIDUAZIONE FOTOGRAFICA	Prog. **81**



FOTOGRAFIA 1

FOTOGRAFIA 2

INDIVIDUAZIONE TIPOLOGICA

Prog. **81**

SISTEMA INSEDIATIVO

EDIFICIO ISOLATO	No
NUCLEO 2-3 UNITA'	No
CONTRADA	Sì

SISTEMA TIPOLOGICO

EDIFICIO ISOLATO	No
ADIACENTE ALTRI EDIFICI RURALI	Sì
ADIACENTE ALTRI EDIFICI CIVILI	Sì

TIPOLOGIA EDILIZIA
Riferimento Schede P.I. TITOLO XII NTO

Tipo D - E

POSIZIONE PLANIMETRICA

Schema 5

CARATTERISTICHE EDILIZIE

	ELEMENTI DI RILIEVO				ELEMENTI ESTRANEI		
	SI	NO	Parti		SI	NO	Parti
MURATURE PERIMETRALI	☐	☒	☐		☐	☒	☐
MURATURE INTERNE	☐	☒	☐		☐	☒	☐
SOLAI	☐	☒	☐		☐	☒	☐
COPERTURA	☐	☒	☐		☐	☒	☐
FINITURE	☐	☒	☐		☐	☒	☐

INDICAZIONI PER IL RECUPERO

TIPO DI INTERVENTO

PARTI ESTERNE	SO1
PARTI INTERNE	SO1

ENTITA' DEL RECUPERO

VOLUME

MODALITA' DI INTERVENTO

- ☒ POSIZIONE PLANIMETRICA ORIGINARIA
- ☐ IN LOCO CON PICCOLI SCOSTAMENTI DALLA SAGOMA ORIGINARIA PER:
  - ☐ RISPETTARE DISTANZE DA EDIFICI
  - ☐ RISPETTARE DISTANZE DA STRADE
  - ☐ ALLINEARSI CON EDIFICI ESISTENTI
  - ☐ RICOMPATTARE IL PERIMETRO
- ☐ IN ALLINEAMENTO CON LA LINEA DI GRONDA DEGLI EDIFICI CONTERMINI
- ☐ IN ALLINEAMENTO CON LA LINEA DI COLMO DEGLI EDIFICI CONTERMINI

TIPOLOGIA EDILIZIA DI PROGETTO
Riferimento Schede P.I. TITOLO XII NTO

Tipo D

INSERIMENTO DI NUOVI ELEMENTI

☐ FRONTALINE	☐ POGGIOLI
☐ TIMPANI	☐ LOGGE
☐ ABBAINI	☐ PORTICATI
☐ BALCONI	☐ SCALE ESTERNE

NOTE

Destinazione d'uso residenza permanente.

SCHEDA DI CENSIMENTO

Prog. **82**

INDIVIDUAZIONE CARTOGRAFICA

Tavola P.I. 3.1

LOCALIZZAZIONE

LOCALITA' Bosco

VIA Bosco

ESTRATTO PLANIMETRIE PI
SCALA 1:2000

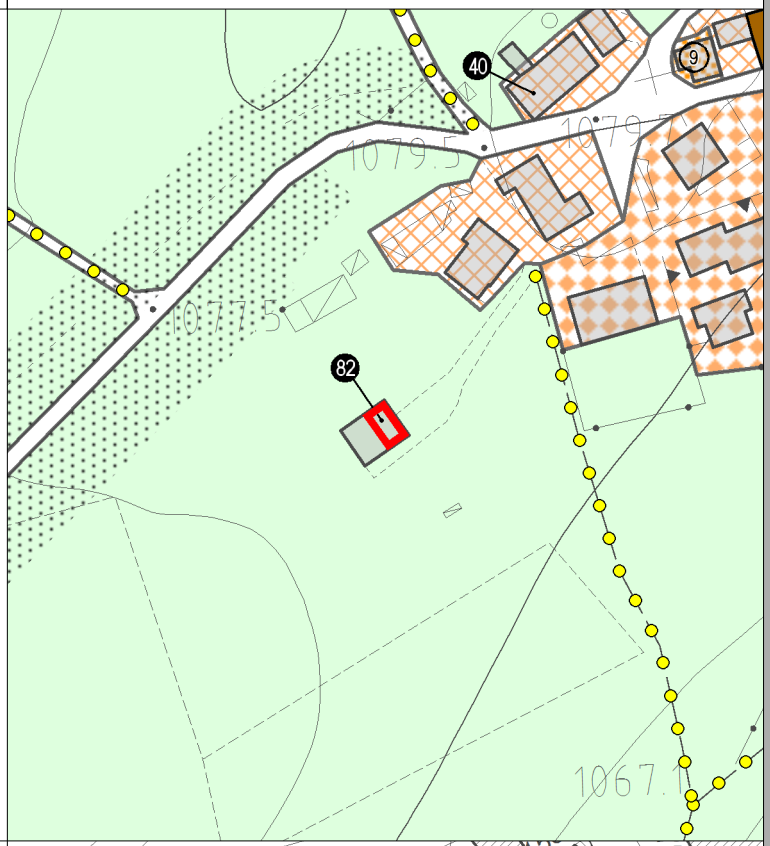

Area agricola

Fascia di Rispetto:

STRADALE	No
FLUVIALE	No
L. 431/85	No
ALTRE	No

ESTRATTO CATASTALE
SCALA 1:1000

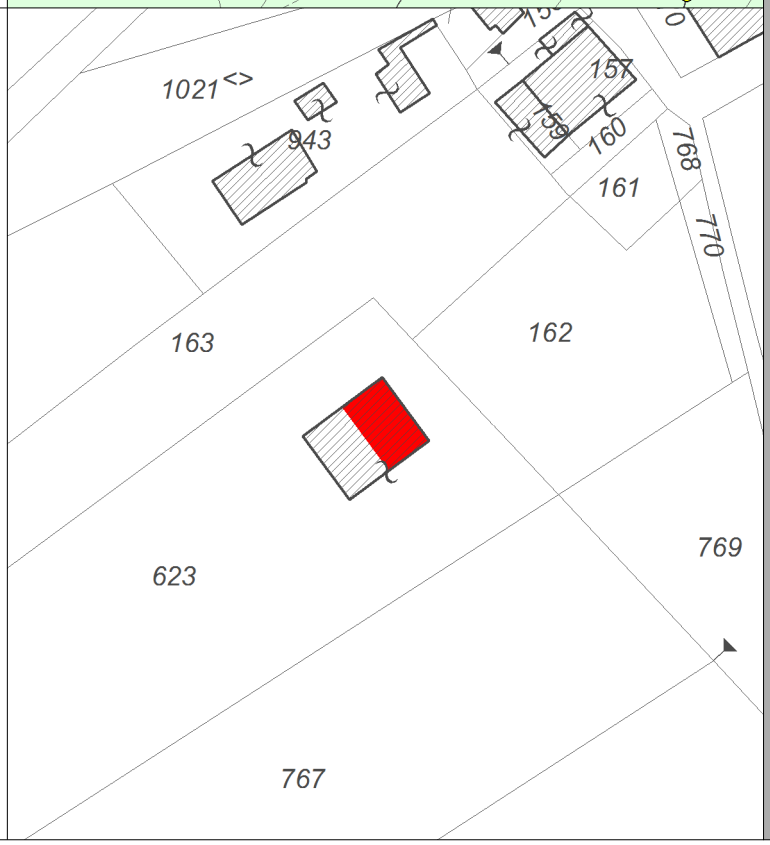

FOGLIO 58

MAPPALI 623

2° Aggiornamento al Piano degli Interventi
CENSIMENTO DEGLI ANNESSI RUSTICI NON PIU' UTILI ALLA CONDUZIONE DEL FONDO - SCHEDE DI RILIEVO

INDIVIDUAZIONE FOTOGRAFICA	Prog. 82

FOTOGRAFIA 1

FOTOGRAFIA 2

INDIVIDUAZIONE TIPOLOGICA

Prog. **82**

SISTEMA INSEDIATIVO	EDIFICIO ISOLATO Sì NUCLEO 2-3 UNITA' No CONTRADA No
SISTEMA TIPOLOGICO	EDIFICIO ISOLATO No ADIACENTE ALTRI EDIFICI RURALI No ADIACENTE ALTRI EDIFICI CIVILI Sì
TIPOLOGIA EDILIZIA **Riferimento Schede P.I. TITOLO XII NTO**	Tipo D
POSIZIONE PLANIMETRICA	Schema 1

CARATTERISTICHE EDILIZIE

	ELEMENTI DI RILIEVO			ELEMENTI ESTRANEI		
	SI	NO	Parti	SI	NO	Parti
MURATURE PERIMETRALI	☐	☒	☐	☐	☒	☐
MURATURE INTERNE	☐	☒	☐	☐	☒	☐
SOLAI	☐	☒	☐	☐	☒	☐
COPERTURA	☐	☒	☐	☐	☒	☐
FINITURE	☐	☒	☐	☐	☒	☐

INDICAZIONI PER IL RECUPERO

TIPO DI INTERVENTO	PARTI ESTERNE	RI1
	PARTI INTERNE	RI2
ENTITA' DEL RECUPERO	VOLUME	
MODALITA' DI INTERVENTO	☒ POSIZIONE PLANIMETRICA ORIGINARIA ☐ IN LOCO CON PICCOLI SCOSTAMENTI DALLA SAGOMA ORIGINARIA PER: ☐ RISPETTARE DISTANZE DA EDIFICI ☐ RISPETTARE DISTANZE DA STRADE ☐ ALLINEARSI CON EDIFICI ESISTENTI ☐ RICOMPATTARE IL PERIMETRO ☐ IN ALLINEAMENTO CON LA LINEA DI GRONDA DEGLI EDIFICI CONTERMINI ☐ IN ALLINEAMENTO CON LA LINEA DI COLMO DEGLI EDIFICI CONTERMINI	
TIPOLOGIA EDILIZIA DI PROGETTO **Riferimento Schede P.I. TITOLO XII NTO**	Tipo D	
INSERIMENTO DI NUOVI ELEMENTI	☐ FRONTALINE ☐ TIMPANI ☐ ABBAINI ☐ BALCONI	☒ POGGIOLI ☐ LOGGE ☐ PORTICATI ☐ SCALE ESTERNE
NOTE	Destinazione d'uso residenza permanente.	

SCHEDA DI CENSIMENTO

Prog. **83**

INDIVIDUAZIONE CARTOGRAFICA Tavola P.I. 3.1

LOCALIZZAZIONE

LOCALITA' Bortoni

VIA Bortoni

ESTRATTO PLANIMETRIE PI
SCALA 1:2000

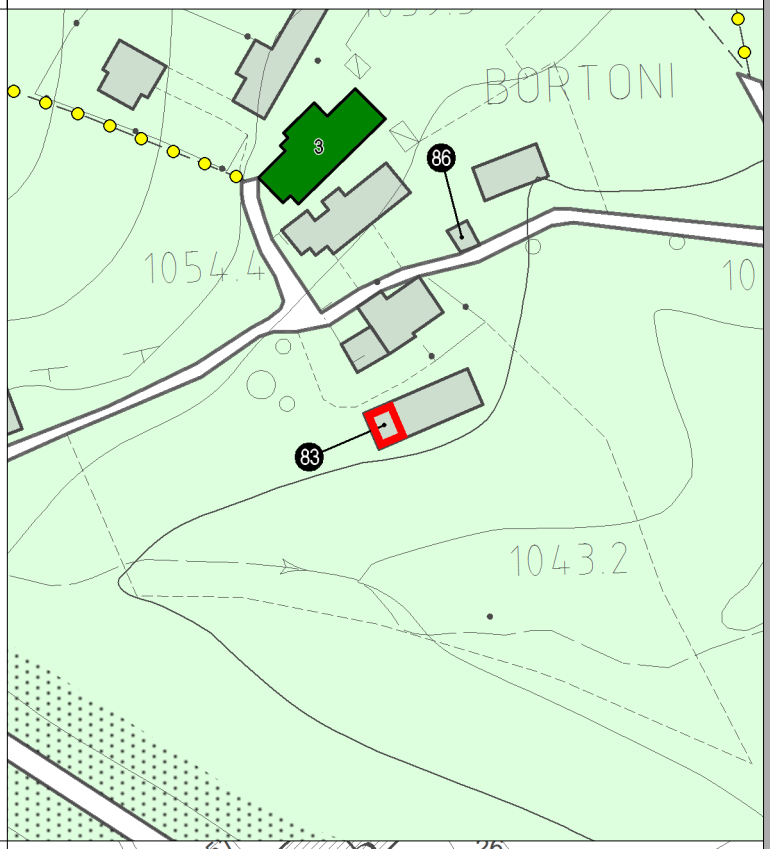

Area agricola

Fascia di Rispetto:

STRADALE	No
FLUVIALE	No
L. 431/85	No
ALTRE	No

ESTRATTO CATASTALE
SCALA 1:1000

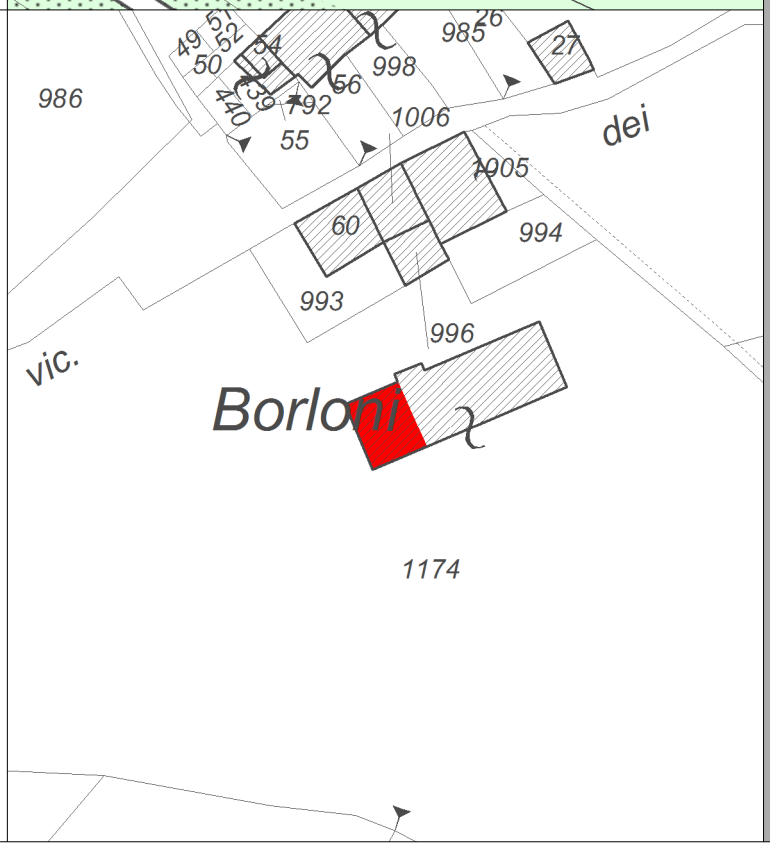

FOGLIO 62

MAPPALI 1174

2° Aggiornamento al Piano degli Interventi
CENSIMENTO DEGLI ANNESSI RUSTICI NON PIU' UTILI ALLA CONDUZIONE DEL FONDO - SCHEDE DI RILIEVO

INDIVIDUAZIONE FOTOGRAFICA	Prog. **83**

FOTOGRAFIA 1

FOTOGRAFIA 2

INDIVIDUAZIONE TIPOLOGICA

Prog. **83**

SISTEMA INSEDIATIVO

EDIFICIO ISOLATO	No
NUCLEO 2-3 UNITA'	No
CONTRADA	Sì

SISTEMA TIPOLOGICO

EDIFICIO ISOLATO	No
ADIACENTE ALTRI EDIFICI RURALI	Sì
ADIACENTE ALTRI EDIFICI CIVILI	Sì

TIPOLOGIA EDILIZIA
Riferimento Schede P.I. TITOLO XII NTO

Tipo D

POSIZIONE PLANIMETRICA

Schema 1

CARATTERISTICHE EDILIZIE

	ELEMENTI DI RILIEVO				ELEMENTI ESTRANEI		
	SI	NO	Parti		SI	NO	Parti
MURATURE PERIMETRALI	☐	☒	☐		☐	☒	☐
MURATURE INTERNE	☐	☒	☐		☐	☒	☐
SOLAI	☐	☒	☐		☐	☒	☐
COPERTURA	☐	☒	☐		☐	☒	☐
FINITURE	☐	☒	☐		☐	☒	☐

INDICAZIONI PER IL RECUPERO

TIPO DI INTERVENTO

PARTI ESTERNE	
PARTI INTERNE	RI1

ENTITA' DEL RECUPERO

VOLUME

MODALITA' DI INTERVENTO

- ☒ POSIZIONE PLANIMETRICA ORIGINARIA
- ☐ IN LOCO CON PICCOLI SCOSTAMENTI DALLA SAGOMA ORIGINARIA PER:
  - ☐ RISPETTARE DISTANZE DA EDIFICI
  - ☐ RISPETTARE DISTANZE DA STRADE
  - ☐ ALLINEARSI CON EDIFICI ESISTENTI
  - ☐ RICOMPATTARE IL PERIMETRO
- ☐ IN ALLINEAMENTO CON LA LINEA DI GRONDA DEGLI EDIFICI CONTERMINI
- ☐ IN ALLINEAMENTO CON LA LINEA DI COLMO DEGLI EDIFICI CONTERMINI

TIPOLOGIA EDILIZIA DI PROGETTO
Riferimento Schede P.I. TITOLO XII NTO

Tipo D

INSERIMENTO DI NUOVI ELEMENTI

☐ FRONTALINE	☐ POGGIOLI
☐ TIMPANI	☐ LOGGE
☐ ABBAINI	☐ PORTICATI
☐ BALCONI	☐ SCALE ESTERNE

NOTE

Destinazione d'uso residenza permanente.

SCHEDA DI CENSIMENTO

Prog. **84**

INDIVIDUAZIONE CARTOGRAFICA — Tavola P.I. 3.1

LOCALIZZAZIONE

LOCALITA' Buscar

VIA Buscar

ESTRATTO PLANIMETRIE PI
SCALA 1:2000

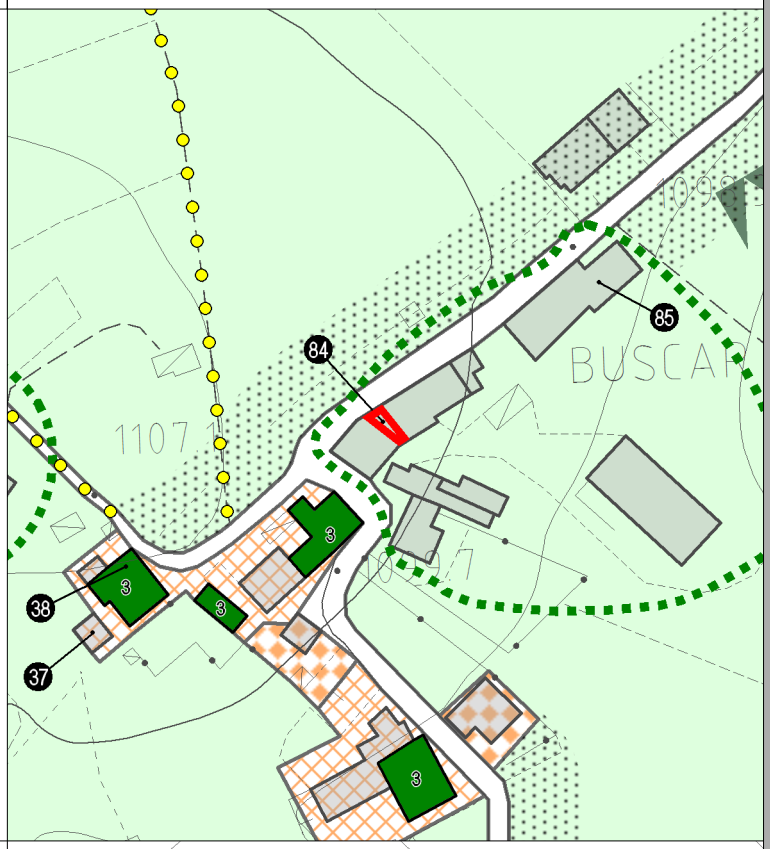

Ambiti localizzazione edificabilità zona agricola

Fascia di Rispetto:

STRADALE	No
FLUVIALE	No
L. 431/85	No
ALTRE	No

ESTRATTO CATASTALE
SCALA 1:1000

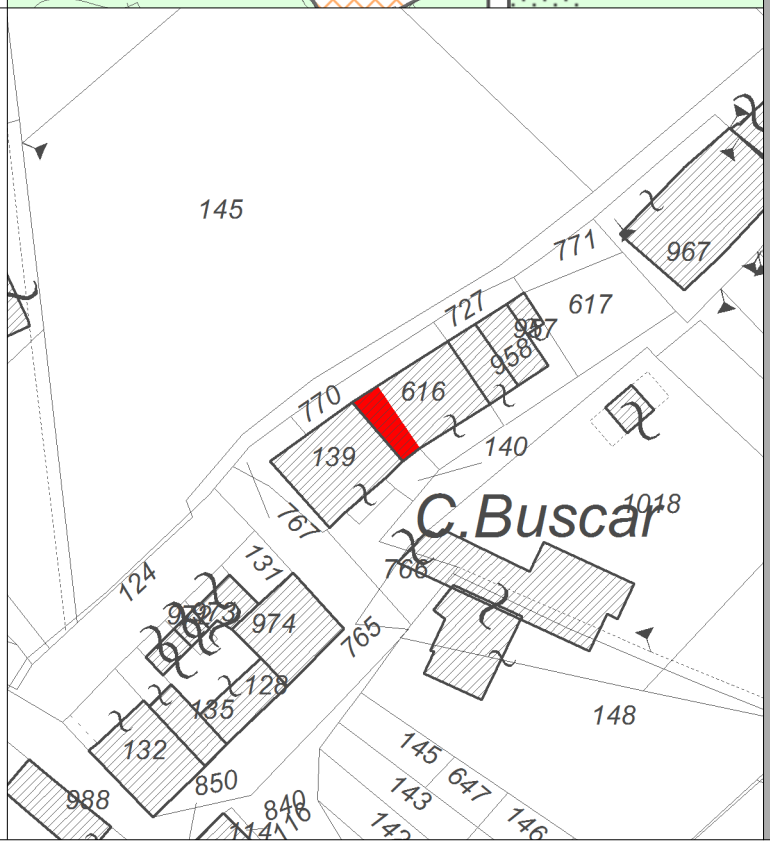

FOGLIO 61

MAPPALI 616

2° Aggiornamento al Piano degli Interventi
CENSIMENTO DEGLI ANNESSI RUSTICI NON PIU' UTILI ALLA CONDUZIONE DEL FONDO - SCHEDE DI RILIEVO

INDIVIDUAZIONE FOTOGRAFICA	Prog. **84**

FOTOGRAFIA 1

FOTOGRAFIA 2

INDIVIDUAZIONE TIPOLOGICA

Prog. **84**

SISTEMA INSEDIATIVO

EDIFICIO ISOLATO	No
NUCLEO 2-3 UNITA'	No
CONTRADA	Sì

SISTEMA TIPOLOGICO

EDIFICIO ISOLATO	No
ADIACENTE ALTRI EDIFICI RURALI	Sì
ADIACENTE ALTRI EDIFICI CIVILI	Sì

TIPOLOGIA EDILIZIA
Riferimento Schede P.I. TITOLO XII NTO

Tipo D

POSIZIONE PLANIMETRICA

Schema 2

CARATTERISTICHE EDILIZIE

	ELEMENTI DI RILIEVO				ELEMENTI ESTRANEI		
	SI	NO	Parti		SI	NO	Parti
MURATURE PERIMETRALI	☐	☒	☐		☐	☒	☐
MURATURE INTERNE	☐	☒	☐		☐	☒	☐
SOLAI	☐	☒	☐		☐	☒	☐
COPERTURA	☐	☒	☐		☐	☒	☐
FINITURE	☐	☒	☐		☐	☒	☐

INDICAZIONI PER IL RECUPERO

TIPO DI INTERVENTO

PARTI ESTERNE	RS
PARTI INTERNE	RI1

ENTITA' DEL RECUPERO

VOLUME

MODALITA' DI INTERVENTO

- ☒ POSIZIONE PLANIMETRICA ORIGINARIA
- ☐ IN LOCO CON PICCOLI SCOSTAMENTI DALLA SAGOMA ORIGINARIA PER:
  - ☐ RISPETTARE DISTANZE DA EDIFICI
  - ☐ RISPETTARE DISTANZE DA STRADE
  - ☐ ALLINEARSI CON EDIFICI ESISTENTI
  - ☐ RICOMPATTARE IL PERIMETRO
- ☐ IN ALLINEAMENTO CON LA LINEA DI GRONDA DEGLI EDIFICI CONTERMINI
- ☐ IN ALLINEAMENTO CON LA LINEA DI COLMO DEGLI EDIFICI CONTERMINI

TIPOLOGIA EDILIZIA DI PROGETTO
Riferimento Schede P.I. TITOLO XII NTO

Tipo D

INSERIMENTO DI NUOVI ELEMENTI

☐ FRONTALINE	☐ POGGIOLI
☐ TIMPANI	☐ LOGGE
☐ ABBAINI	☐ PORTICATI
☐ BALCONI	☐ SCALE ESTERNE

NOTE

Destinazione d'uso residenza permanente.

SCHEDA DI CENSIMENTO

Prog. **85**

INDIVIDUAZIONE CARTOGRAFICA — Tavola P.I. 3.1

LOCALIZZAZIONE

LOCALITA' Buscar

VIA Buscar

ESTRATTO PLANIMETRIE PI
SCALA 1:2000

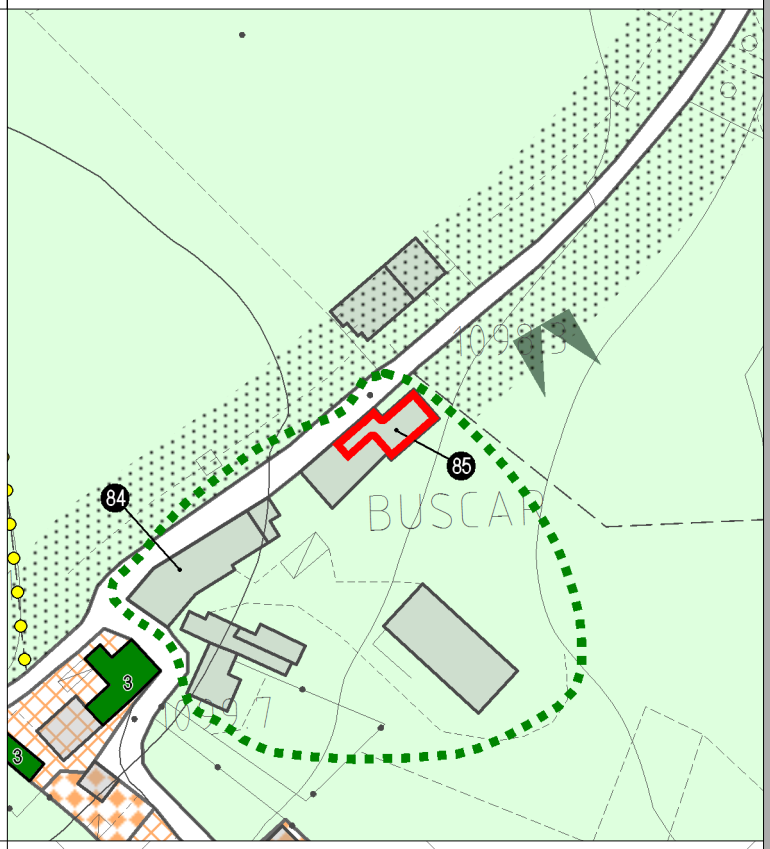

Ambiti localizzazione edificabilità zona agricola

Fascia di Rispetto:

STRADALE	No
FLUVIALE	No
L. 431/85	No
ALTRE	No

ESTRATTO CATASTALE
SCALA 1:1000

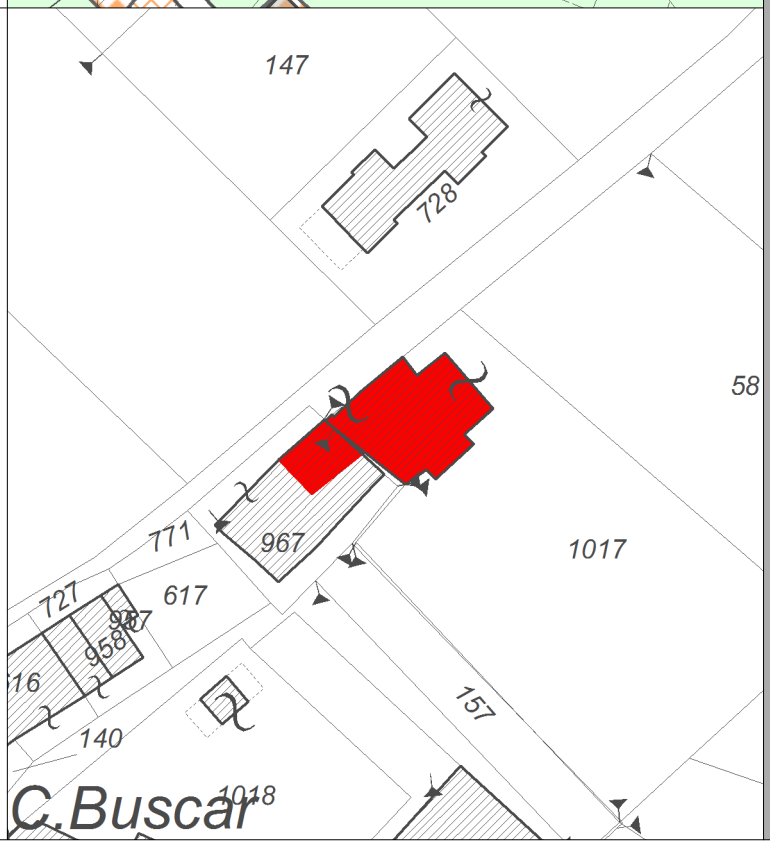

FOGLIO 58, 61

MAPPALI 1017, 967

2° Aggiornamento al Piano degli Interventi
CENSIMENTO DEGLI ANNESSI RUSTICI NON PIU' UTILI ALLA CONDUZIONE DEL FONDO - SCHEDE DI RILIEVO

INDIVIDUAZIONE FOTOGRAFICA	Prog. **85**



FOTOGRAFIA 1

FOTOGRAFIA 2

INDIVIDUAZIONE TIPOLOGICA

Prog. **85**

SISTEMA INSEDIATIVO

EDIFICIO ISOLATO	No
NUCLEO 2-3 UNITA'	No
CONTRADA	Sì

SISTEMA TIPOLOGICO

EDIFICIO ISOLATO	No
ADIACENTE ALTRI EDIFICI RURALI	Sì
ADIACENTE ALTRI EDIFICI CIVILI	Sì

TIPOLOGIA EDILIZIA
Riferimento Schede P.I. TITOLO XII NTO

Tipo B - C

POSIZIONE PLANIMETRICA

Schema 1

CARATTERISTICHE EDILIZIE

	ELEMENTI DI RILIEVO			ELEMENTI ESTRANEI		
	SI	NO	Parti	SI	NO	Parti
MURATURE PERIMETRALI	☐	X	☐	☐	X	☐
MURATURE INTERNE	☐	X	☐	☐	X	☐
SOLAI	☐	X	☐	☐	X	☐
COPERTURA	☐	X	☐	☐	X	☐
FINITURE	☐	X	☐	☐	X	☐

INDICAZIONI PER IL RECUPERO

TIPO DI INTERVENTO

PARTI ESTERNE	SO1
PARTI INTERNE	SO1

ENTITA' DEL RECUPERO

S.L.P. FINO MAX 300 MQ

MODALITA' DI INTERVENTO

- [X] POSIZIONE PLANIMETRICA ORIGINARIA
- [ ] IN LOCO CON PICCOLI SCOSTAMENTI DALLA SAGOMA ORIGINARIA PER:
  - [ ] RISPETTARE DISTANZE DA EDIFICI
  - [ ] RISPETTARE DISTANZE DA STRADE
  - [ ] ALLINEARSI CON EDIFICI ESISTENTI
  - [ ] RICOMPATTARE IL PERIMETRO
- [ ] IN ALLINEAMENTO CON LA LINEA DI GRONDA DEGLI EDIFICI CONTERMINI
- [ ] IN ALLINEAMENTO CON LA LINEA DI COLMO DEGLI EDIFICI CONTERMINI

TIPOLOGIA EDILIZIA DI PROGETTO
Riferimento Schede P.I. TITOLO XII NTO

Tipo C - D

INSERIMENTO DI NUOVI ELEMENTI

☐ FRONTALINE	☐ POGGIOLI
☐ TIMPANI	☐ LOGGE
☐ ABBAINI	☐ PORTICATI
☐ BALCONI	☐ SCALE ESTERNE

NOTE

Destinazione d'uso residenza permanente.
Il volume ordinato ricomposto dovrà garantire la continuità, almeno parziale, con la facciata dell'edificio esistente ad ovest.

SCHEDA DI CENSIMENTO

Prog. **86**

INDIVIDUAZIONE CARTOGRAFICA — Tavola P.I. 3.1

LOCALIZZAZIONE

LOCALITA' Bortoni

VIA Camplan

ESTRATTO PLANIMETRIE PI
SCALA 1:2000

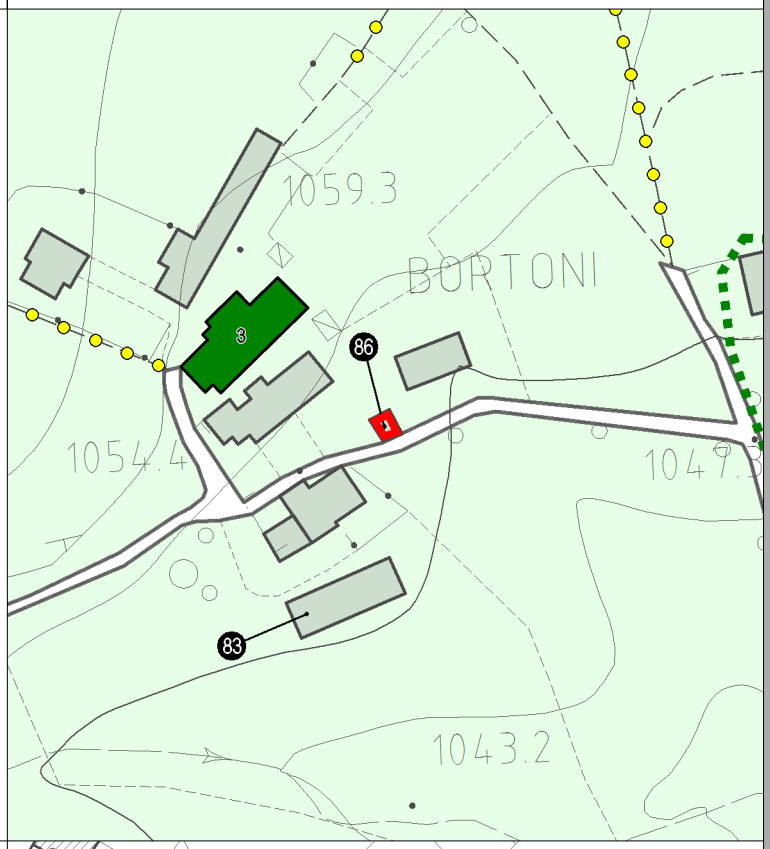

Area agricola

Fascia di Rispetto:

STRADALE	No
FLUVIALE	No
L. 431/85	No
ALTRE	No

ESTRATTO CATASTALE
SCALA 1:1000

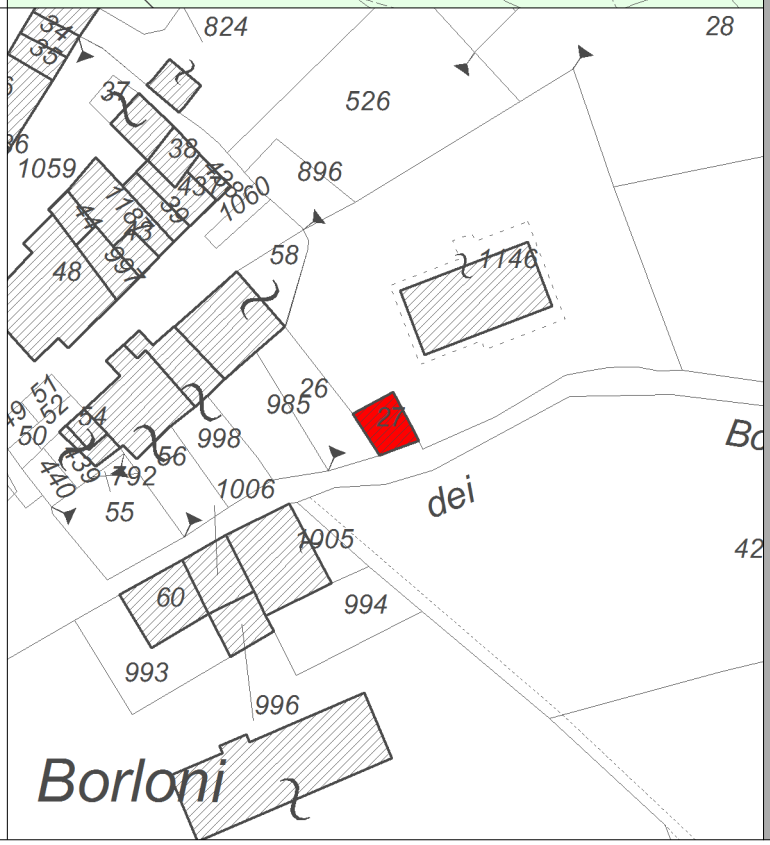

FOGLIO 62

MAPPALI 27

2° Aggiornamento al Piano degli Interventi
CENSIMENTO DEGLI ANNESSI RUSTICI NON PIU' UTILI ALLA CONDUZIONE DEL FONDO - SCHEDE DI RILIEVO

INDIVIDUAZIONE FOTOGRAFICA	Prog. **86**

FOTOGRAFIA 1

FOTOGRAFIA 2

INDIVIDUAZIONE TIPOLOGICA

Prog. **86**

SISTEMA INSEDIATIVO	EDIFICIO ISOLATO No NUCLEO 2-3 UNITA' No CONTRADA Sì
SISTEMA TIPOLOGICO	EDIFICIO ISOLATO Sì ADIACENTE ALTRI EDIFICI RURALI No ADIACENTE ALTRI EDIFICI CIVILI No
TIPOLOGIA EDILIZIA **Riferimento Schede P.I. TITOLO XII NTO**	Tipo D
POSIZIONE PLANIMETRICA	Schema 5

CARATTERISTICHE EDILIZIE

	ELEMENTI DI RILIEVO			ELEMENTI ESTRANEI		
	SI	NO	Parti	SI	NO	Parti
MURATURE PERIMETRALI	X				X	
MURATURE INTERNE		X			X	
SOLAI		X			X	
COPERTURA	X				X	
FINITURE		X			X	

INDICAZIONI PER IL RECUPERO

TIPO DI INTERVENTO	PARTI ESTERNE	RS
	PARTI INTERNE	RI1
ENTITA' DEL RECUPERO	VOLUME	

MODALITA' DI INTERVENTO

- [x] POSIZIONE PLANIMETRICA ORIGINARIA
- [ ] IN LOCO CON PICCOLI SCOSTAMENTI DALLA SAGOMA ORIGINARIA PER:
  - [ ] RISPETTARE DISTANZE DA EDIFICI
  - [ ] RISPETTARE DISTANZE DA STRADE
  - [ ] ALLINEARSI CON EDIFICI ESISTENTI
  - [ ] RICOMPATTARE IL PERIMETRO
- [ ] IN ALLINEAMENTO CON LA LINEA DI GRONDA DEGLI EDIFICI CONTERMINI
- [ ] IN ALLINEAMENTO CON LA LINEA DI COLMO DEGLI EDIFICI CONTERMINI

TIPOLOGIA EDILIZIA DI PROGETTO **Riferimento Schede P.I. TITOLO XII NTO**	Tipo D
INSERIMENTO DI NUOVI ELEMENTI	[ ] FRONTALINE [ ] POGGIOLI [ ] TIMPANI [ ] LOGGE [ ] ABBAINI [ ] PORTICATI [ ] BALCONI [ ] SCALE ESTERNE
NOTE	Destinazione d'uso residenza permanente. E' ammessa la sopraelevazione fino ad un massimo di 50 cm con mantenimento dell'andamento della copertura esistente per il recupero delle altezze minime interne.

SCHEDA DI CENSIMENTO

Prog. **87**

INDIVIDUAZIONE CARTOGRAFICA — Tavola P.I. 3.3

LOCALIZZAZIONE

LOCALITA' Cinque

VIA Cinque

ESTRATTO PLANIMETRIE PI
SCALA 1:2000

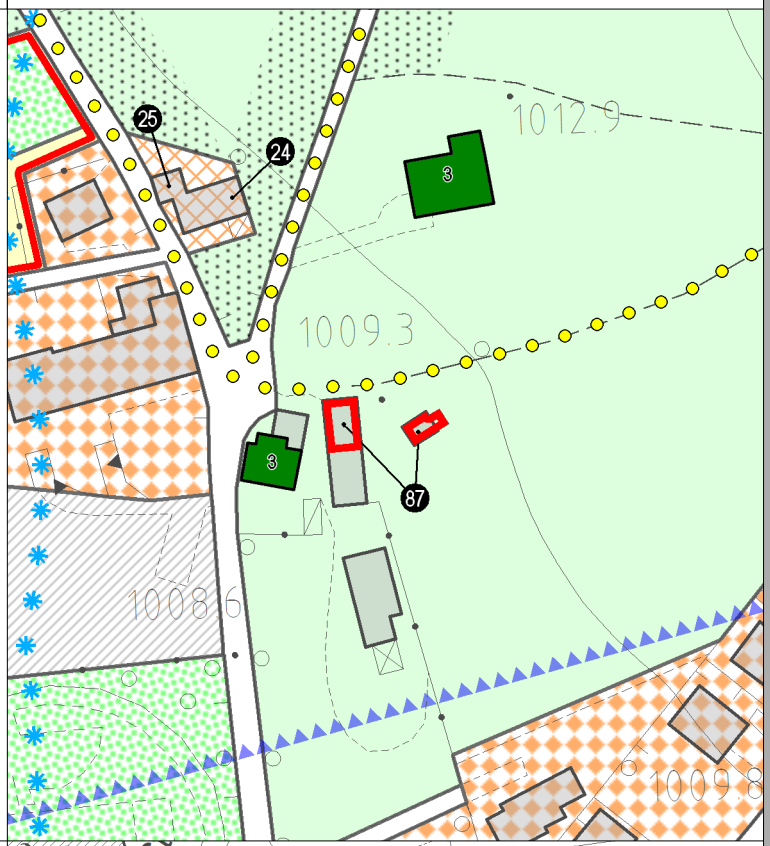

Area agricola

Fascia di Rispetto:

STRADALE	No
FLUVIALE	No
L. 431/85	No
ALTRE	Sì

ESTRATTO CATASTALE
SCALA 1:1000

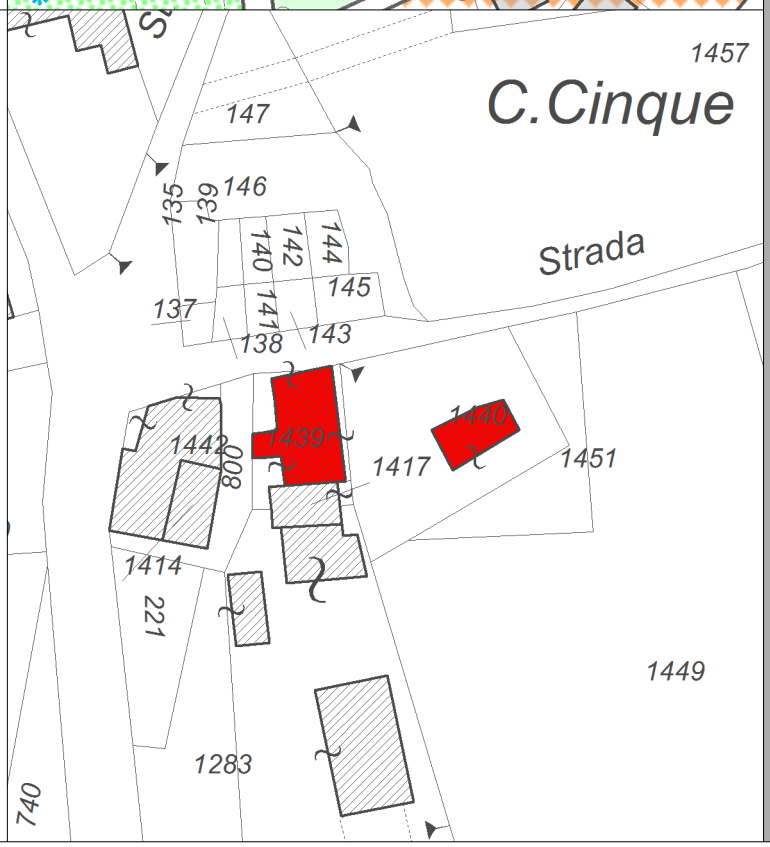

FOGLIO 63

MAPPALI 1439, 1440

2° Aggiornamento al Piano degli Interventi
CENSIMENTO DEGLI ANNESSI RUSTICI NON PIU' UTILI ALLA CONDUZIONE DEL FONDO - SCHEDE DI RILIEVO

INDIVIDUAZIONE FOTOGRAFICA	Prog. **87**

FOTOGRAFIA 1

FOTOGRAFIA 2

INDIVIDUAZIONE TIPOLOGICA

Prog. **87**

SISTEMA INSEDIATIVO

EDIFICIO ISOLATO	No
NUCLEO 2-3 UNITA'	No
CONTRADA	Sì

SISTEMA TIPOLOGICO

EDIFICIO ISOLATO	Sì
ADIACENTE ALTRI EDIFICI RURALI	No
ADIACENTE ALTRI EDIFICI CIVILI	Sì

TIPOLOGIA EDILIZIA
Riferimento Schede P.I. TITOLO XII NTO

Tipo D

POSIZIONE PLANIMETRICA

Schema 5 - 1

CARATTERISTICHE EDILIZIE

	ELEMENTI DI RILIEVO			ELEMENTI ESTRANEI		
	SI	NO	Parti	SI	NO	Parti
MURATURE PERIMETRALI	☐	X	☐	☐	X	☐
MURATURE INTERNE	☐	X	☐	☐	X	☐
SOLAI	☐	X	☐	☐	X	☐
COPERTURA	☐	X	☐	☐	X	☐
FINITURE	☐	X	☐	☐	X	☐

INDICAZIONI PER IL RECUPERO

TIPO DI INTERVENTO

PARTI ESTERNE	SO2
PARTI INTERNE	SO2

ENTITA' DEL RECUPERO

VOLUME

MODALITA' DI INTERVENTO

- [x] POSIZIONE PLANIMETRICA ORIGINARIA
- [ ] IN LOCO CON PICCOLI SCOSTAMENTI DALLA SAGOMA ORIGINARIA PER:
  - [ ] RISPETTARE DISTANZE DA EDIFICI
  - [ ] RISPETTARE DISTANZE DA STRADE
  - [ ] ALLINEARSI CON EDIFICI ESISTENTI
  - [ ] RICOMPATTARE IL PERIMETRO
- [ ] IN ALLINEAMENTO CON LA LINEA DI GRONDA DEGLI EDIFICI CONTERMINI
- [ ] IN ALLINEAMENTO CON LA LINEA DI COLMO DEGLI EDIFICI CONTERMINI

TIPOLOGIA EDILIZIA DI PROGETTO
Riferimento Schede P.I. TITOLO XII NTO

Tipo D

INSERIMENTO DI NUOVI ELEMENTI

☐ FRONTALINE	☐ POGGIOLI
☐ TIMPANI	☐ LOGGE
☐ ABBAINI	☐ PORTICATI
☐ BALCONI	☐ SCALE ESTERNE

NOTE

Destinazione d'uso residenza permanente.
Demolizione annesso isolato ad est con recupero volume in sopraelevazione stalla.

SCHEDA DI CENSIMENTO

Prog. **88**

INDIVIDUAZIONE CARTOGRAFICA Tavola P.I. 3.7

LOCALIZZAZIONE

LOCALITA' Ave

VIA Ave

ESTRATTO PLANIMETRIE PI
SCALA 1:2000

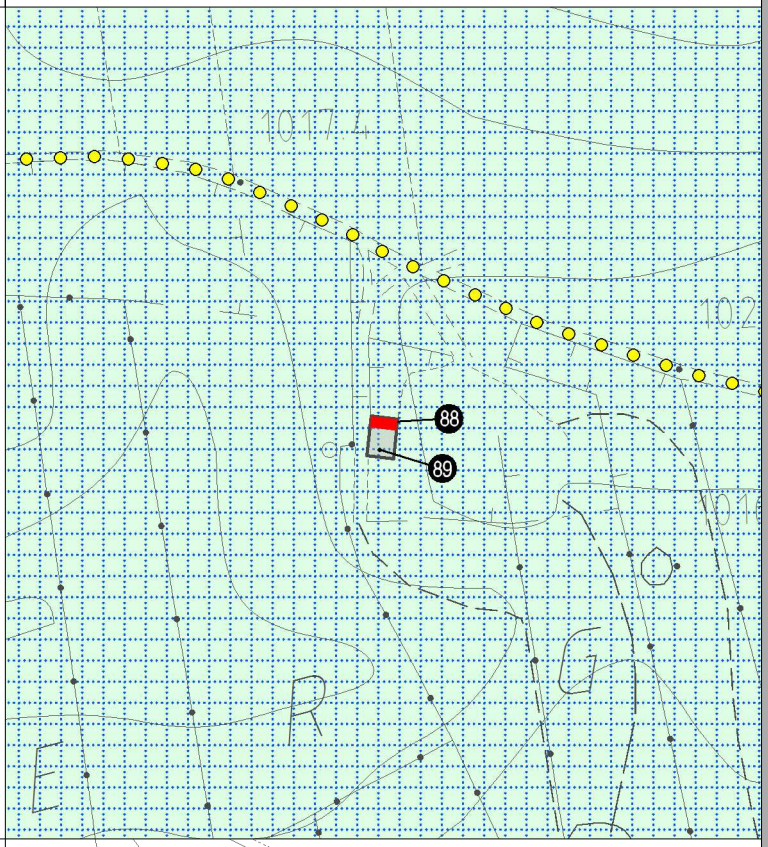

Area agricola

Fascia di Rispetto:

STRADALE	No
FLUVIALE	No
L. 431/85	No
ALTRE	No

ESTRATTO CATASTALE
SCALA 1:1000

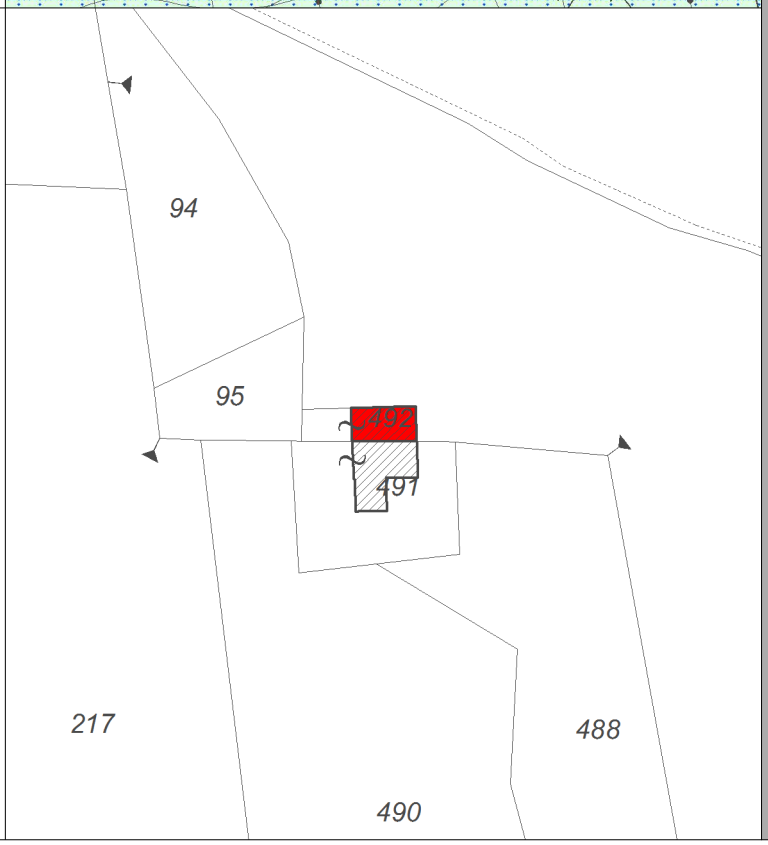

FOGLIO 5

MAPPALI 492

2° Aggiornamento al Piano degli Interventi
CENSIMENTO DEGLI ANNESSI RUSTICI NON PIU' UTILI ALLA CONDUZIONE DEL FONDO - SCHEDE DI RILIEVO

INDIVIDUAZIONE FOTOGRAFICA	Prog. **88**



FOTOGRAFIA 1

FOTOGRAFIA 2

INDIVIDUAZIONE TIPOLOGICA

Prog. **88**

SISTEMA INSEDIATIVO	EDIFICIO ISOLATO Sì NUCLEO 2-3 UNITA' No CONTRADA No
SISTEMA TIPOLOGICO	EDIFICIO ISOLATO No ADIACENTE ALTRI EDIFICI RURALI Sì ADIACENTE ALTRI EDIFICI CIVILI No
TIPOLOGIA EDILIZIA **Riferimento Schede P.I. TITOLO XII NTO**	Tipo D
POSIZIONE PLANIMETRICA	Schema 1

CARATTERISTICHE EDILIZIE

	ELEMENTI DI RILIEVO			ELEMENTI ESTRANEI		
	SI	NO	Parti	SI	NO	Parti
MURATURE PERIMETRALI	X				X	
MURATURE INTERNE		X			X	
SOLAI		X			X	
COPERTURA	X				X	
FINITURE		X			X	

INDICAZIONI PER IL RECUPERO

TIPO DI INTERVENTO	PARTI ESTERNE	RS
	PARTI INTERNE	RI1
ENTITA' DEL RECUPERO	VOLUME	

MODALITA' DI INTERVENTO

- [x] POSIZIONE PLANIMETRICA ORIGINARIA
- [ ] IN LOCO CON PICCOLI SCOSTAMENTI DALLA SAGOMA ORIGINARIA PER:
  - [ ] RISPETTARE DISTANZE DA EDIFICI
  - [ ] RISPETTARE DISTANZE DA STRADE
  - [ ] ALLINEARSI CON EDIFICI ESISTENTI
  - [ ] RICOMPATTARE IL PERIMETRO
- [ ] IN ALLINEAMENTO CON LA LINEA DI GRONDA DEGLI EDIFICI CONTERMINI
- [ ] IN ALLINEAMENTO CON LA LINEA DI COLMO DEGLI EDIFICI CONTERMINI

TIPOLOGIA EDILIZIA DI PROGETTO **Riferimento Schede P.I. TITOLO XII NTO**	Tipo D
INSERIMENTO DI NUOVI ELEMENTI	[ ] FRONTALINE [ ] POGGIOLI [ ] TIMPANI [ ] LOGGE [ ] ABBAINI [ ] PORTICATI [ ] BALCONI [ ] SCALE ESTERNE
NOTE	Destinazione d'uso turistico-ricettiva collegata ad attività turistico-ricettiva esistente.

SCHEDA DI CENSIMENTO

Prog. **89**

INDIVIDUAZIONE CARTOGRAFICA Tavola P.I. 3.7

LOCALIZZAZIONE LOCALITA' Ave

VIA Ave

ESTRATTO PLANIMETRIE PI
SCALA 1:2000

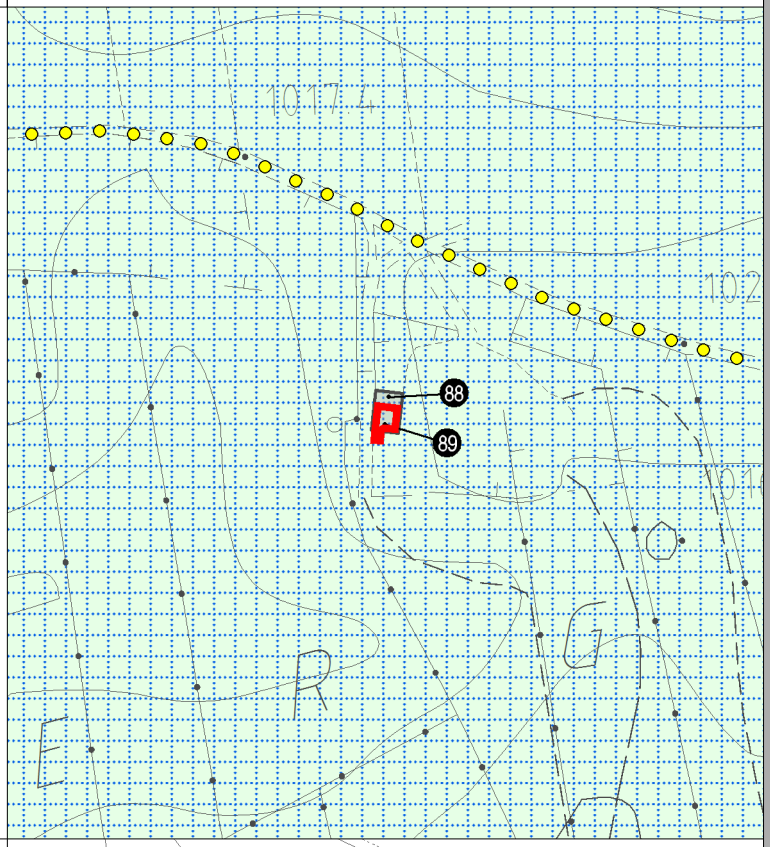

Area agricola

Fascia di Rispetto:

STRADALE	No
FLUVIALE	No
L. 431/85	No
ALTRE	No

ESTRATTO CATASTALE
SCALA 1:1000

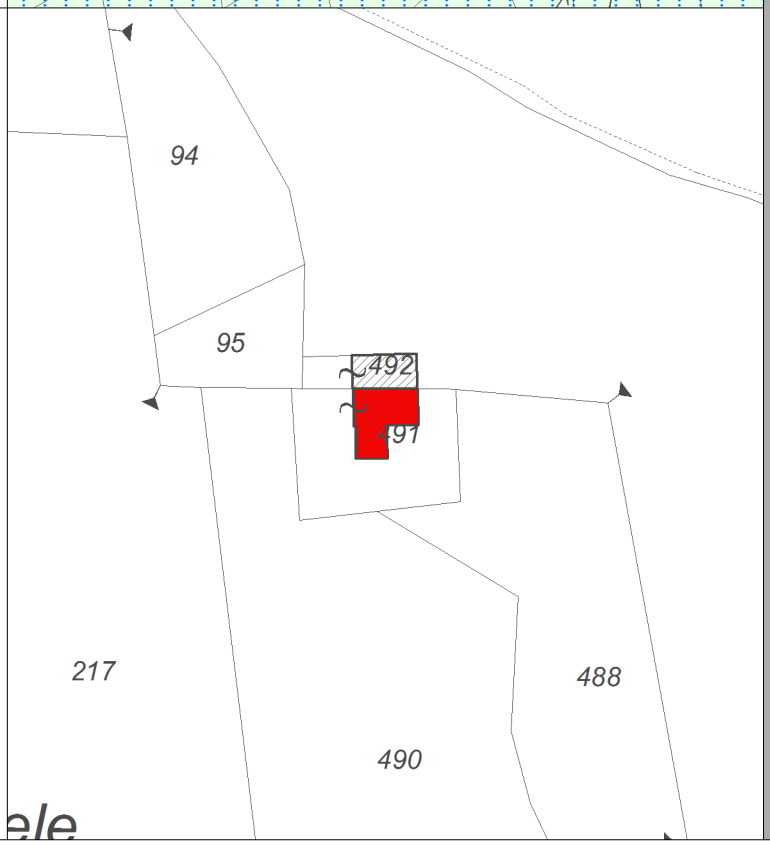

FOGLIO 5

MAPPALI 491

2° Aggiornamento al Piano degli Interventi
CENSIMENTO DEGLI ANNESSI RUSTICI NON PIU' UTILI ALLA CONDUZIONE DEL FONDO - SCHEDE DI RILIEVO

INDIVIDUAZIONE FOTOGRAFICA	Prog. **89**

FOTOGRAFIA 1

FOTOGRAFIA 2

INDIVIDUAZIONE TIPOLOGICA

Prog. **89**

SISTEMA INSEDIATIVO	EDIFICIO ISOLATO Sì NUCLEO 2-3 UNITA' No CONTRADA No
SISTEMA TIPOLOGICO	EDIFICIO ISOLATO No ADIACENTE ALTRI EDIFICI RURALI Sì ADIACENTE ALTRI EDIFICI CIVILI No
TIPOLOGIA EDILIZIA **Riferimento Schede P.I. TITOLO XII NTO**	Tipo D - E
POSIZIONE PLANIMETRICA	Schema 1

CARATTERISTICHE EDILIZIE

	ELEMENTI DI RILIEVO			ELEMENTI ESTRANEI		
	SI	NO	Parti	SI	NO	Parti
MURATURE PERIMETRALI	X				X	
MURATURE INTERNE		X			X	
SOLAI		X			X	
COPERTURA	X				X	
FINITURE		X			X	

INDICAZIONI PER IL RECUPERO

TIPO DI INTERVENTO	PARTI ESTERNE RS PARTI INTERNE RI1
ENTITA' DEL RECUPERO	VOLUME
MODALITA' DI INTERVENTO	[X] POSIZIONE PLANIMETRICA ORIGINARIA [ ] IN LOCO CON PICCOLI SCOSTAMENTI DALLA SAGOMA ORIGINARIA PER: [ ] RISPETTARE DISTANZE DA EDIFICI [ ] RISPETTARE DISTANZE DA STRADE [ ] ALLINEARSI CON EDIFICI ESISTENTI [ ] RICOMPATTARE IL PERIMETRO [ ] IN ALLINEAMENTO CON LA LINEA DI GRONDA DEGLI EDIFICI CONTERMINI [ ] IN ALLINEAMENTO CON LA LINEA DI COLMO DEGLI EDIFICI CONTERMINI
TIPOLOGIA EDILIZIA DI PROGETTO **Riferimento Schede P.I. TITOLO XII NTO**	Tipo D - E
INSERIMENTO DI NUOVI ELEMENTI	[ ] FRONTALINE [ ] POGGIOLI [ ] TIMPANI [ ] LOGGE [ ] ABBAINI [ ] PORTICATI [ ] BALCONI [ ] SCALE ESTERNE
NOTE	Destinazione d'uso residenza permanente. Eliminazione superfetazioni.

SCHEDA DI CENSIMENTO

Prog. **90**

INDIVIDUAZIONE CARTOGRAFICA

Tavola P.I. 3.4

LOCALIZZAZIONE

LOCALITA' Zocchi

VIA Val Longhi

ESTRATTO PLANIMETRIE PI
SCALA 1:2000

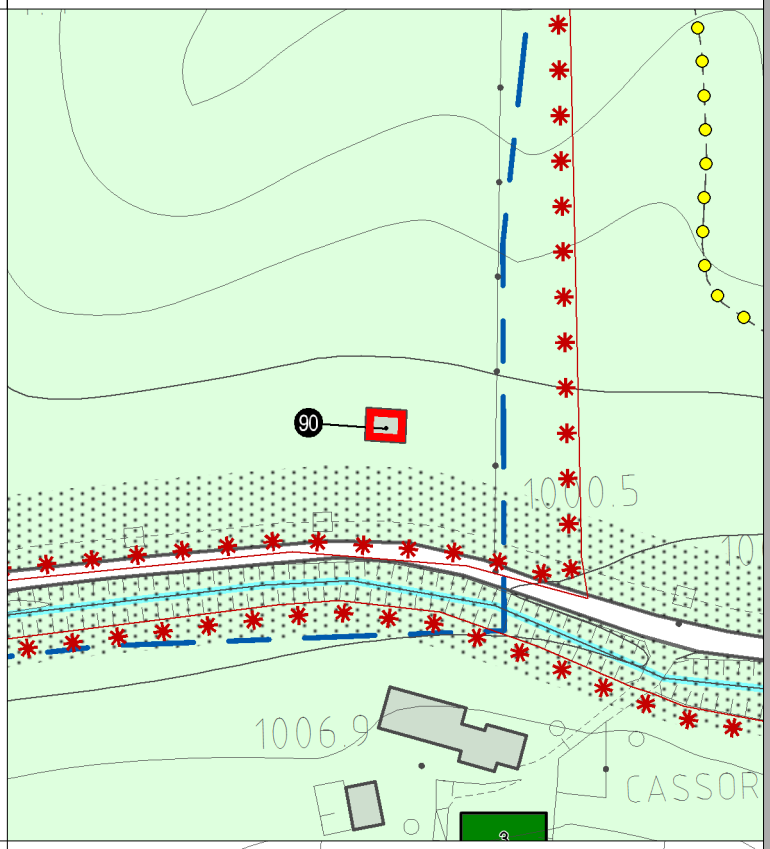

Area agricola

Fascia di Rispetto:

STRADALE	No
FLUVIALE	No
L. 431/85	No
ALTRE	No

ESTRATTO CATASTALE
SCALA 1:1000

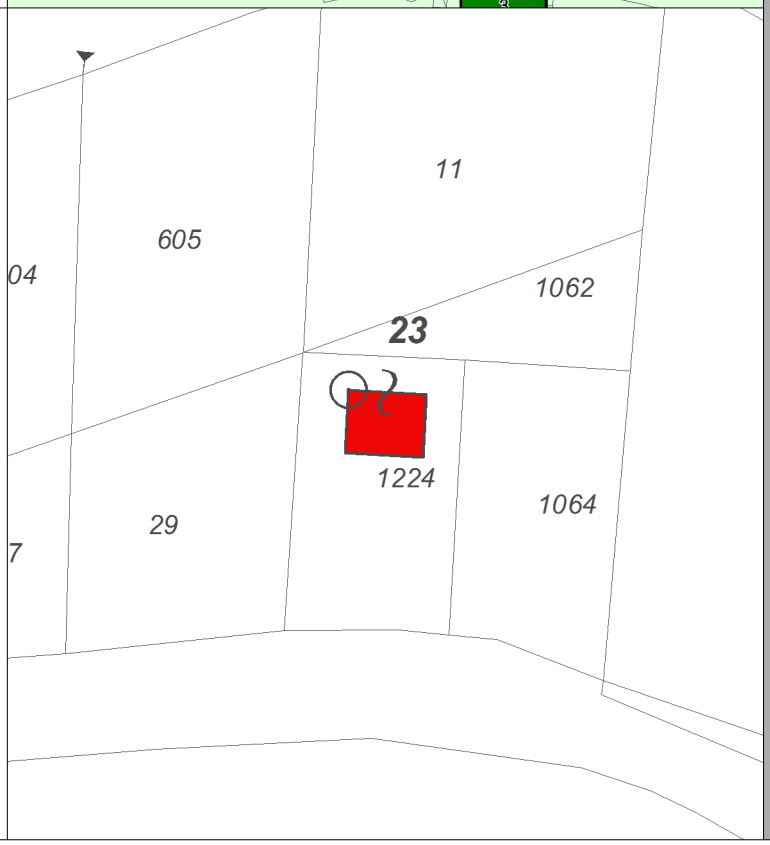

FOGLIO 6

MAPPALI 1224

2° Aggiornamento al Piano degli Interventi
CENSIMENTO DEGLI ANNESSI RUSTICI NON PIU' UTILI ALLA CONDUZIONE DEL FONDO - SCHEDE DI RILIEVO

INDIVIDUAZIONE FOTOGRAFICA	Prog. **90**

FOTOGRAFIA 1



FOTOGRAFIA 2

INDIVIDUAZIONE TIPOLOGICA

Prog. **90**

SISTEMA INSEDIATIVO	EDIFICIO ISOLATO Sì NUCLEO 2-3 UNITA' No CONTRADA No
SISTEMA TIPOLOGICO	EDIFICIO ISOLATO Sì ADIACENTE ALTRI EDIFICI RURALI No ADIACENTE ALTRI EDIFICI CIVILI No
TIPOLOGIA EDILIZIA **Riferimento Schede P.I. TITOLO XII NTO**	Tipo D - E
POSIZIONE PLANIMETRICA	Schema 5

CARATTERISTICHE EDILIZIE

	ELEMENTI DI RILIEVO			ELEMENTI ESTRANEI		
	SI	NO	Parti	SI	NO	Parti
MURATURE PERIMETRALI	☐	X	☐	☐	X	☐
MURATURE INTERNE	☐	X	☐	☐	X	☐
SOLAI	☐	X	☐	☐	X	☐
COPERTURA	☐	X	☐	☐	X	☐
FINITURE	☐	X	☐	☐	X	☐

INDICAZIONI PER IL RECUPERO

TIPO DI INTERVENTO	PARTI ESTERNE	RI2
	PARTI INTERNE	RI2
ENTITA' DEL RECUPERO	VOLUME	

MODALITA' DI INTERVENTO

- ☒ POSIZIONE PLANIMETRICA ORIGINARIA
- ☐ IN LOCO CON PICCOLI SCOSTAMENTI DALLA SAGOMA ORIGINARIA PER:
  - ☐ RISPETTARE DISTANZE DA EDIFICI
  - ☐ RISPETTARE DISTANZE DA STRADE
  - ☐ ALLINEARSI CON EDIFICI ESISTENTI
  - ☐ RICOMPATTARE IL PERIMETRO
- ☐ IN ALLINEAMENTO CON LA LINEA DI GRONDA DEGLI EDIFICI CONTERMINI
- ☐ IN ALLINEAMENTO CON LA LINEA DI COLMO DEGLI EDIFICI CONTERMINI

TIPOLOGIA EDILIZIA DI PROGETTO **Riferimento Schede P.I. TITOLO XII NTO**	Tipo D
INSERIMENTO DI NUOVI ELEMENTI	☐ FRONTALINE ☐ POGGIOLI ☐ TIMPANI ☐ LOGGE ☐ ABBAINI ☐ PORTICATI ☐ BALCONI ☐ SCALE ESTERNE
NOTE	Destinazione d'uso residenza permanente.

SCHEDA DI CENSIMENTO

Prog. **91**

INDIVIDUAZIONE CARTOGRAFICA

Tavola P.I. 3.1

LOCALIZZAZIONE

LOCALITA' Contrada Boscodi

VIA Hintergruba

ESTRATTO PLANIMETRIE PI
SCALA 1:2000

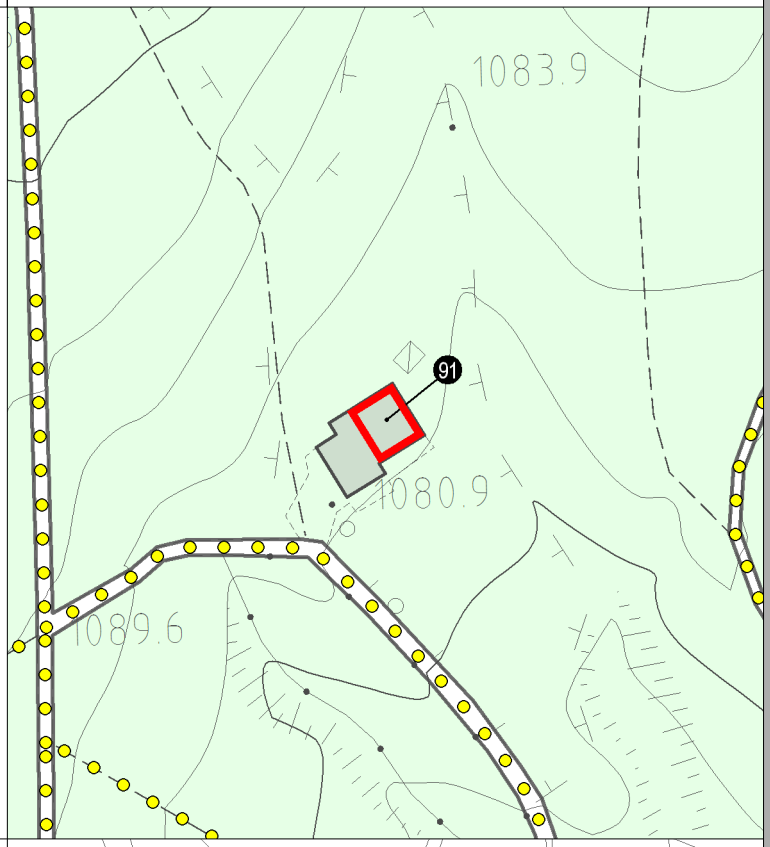

Area agricola

Fascia di Rispetto:

STRADALE	No
FLUVIALE	No
L. 431/85	No
ALTRE	No

ESTRATTO CATASTALE
SCALA 1:1000

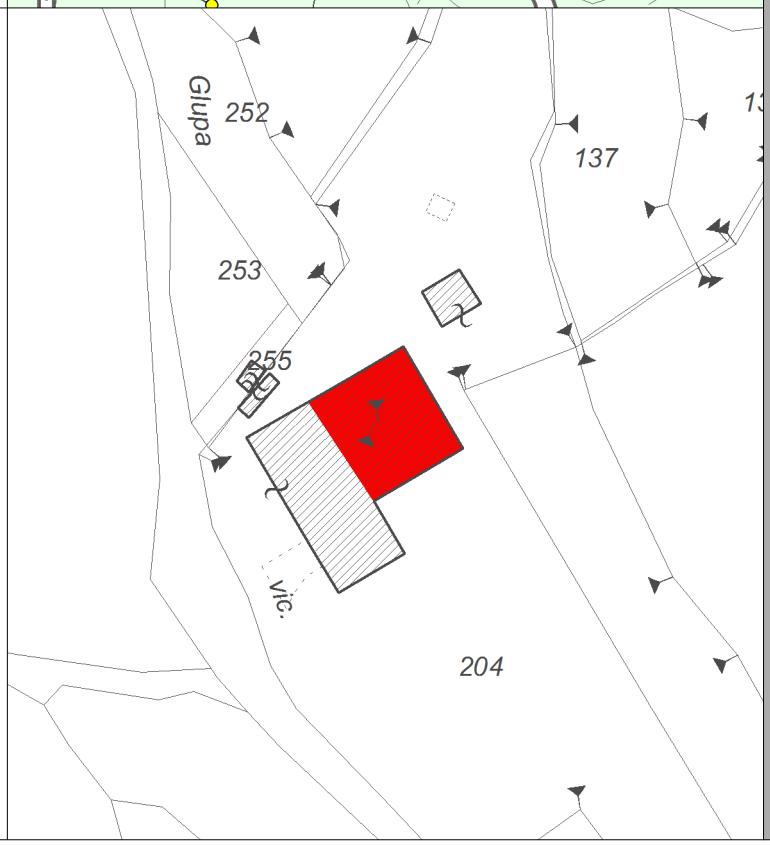

FOGLIO 54

MAPPALI 136, 204

2° Aggiornamento al Piano degli Interventi
CENSIMENTO DEGLI ANNESSI RUSTICI NON PIU' UTILI ALLA CONDUZIONE DEL FONDO - SCHEDE DI RILIEVO

INDIVIDUAZIONE FOTOGRAFICA	Prog. **91**

FOTOGRAFIA 1

FOTOGRAFIA 2

INDIVIDUAZIONE TIPOLOGICA

Prog. **91**

SISTEMA INSEDIATIVO

EDIFICIO ISOLATO	Sì
NUCLEO 2-3 UNITA'	No
CONTRADA	No

SISTEMA TIPOLOGICO

EDIFICIO ISOLATO	No
ADIACENTE ALTRI EDIFICI RURALI	No
ADIACENTE ALTRI EDIFICI CIVILI	Sì

TIPOLOGIA EDILIZIA
Riferimento Schede P.I. TITOLO XII NTO

Tipo E - D

POSIZIONE PLANIMETRICA

Schema 1

CARATTERISTICHE EDILIZIE

	ELEMENTI DI RILIEVO				ELEMENTI ESTRANEI		
	SI	NO	Parti		SI	NO	Parti
MURATURE PERIMETRALI	☐	☒	☐		☐	☒	☐
MURATURE INTERNE	☐	☒	☐		☐	☒	☐
SOLAI	☐	☒	☐		☐	☒	☐
COPERTURA	☐	☒	☐		☐	☒	☐
FINITURE	☐	☒	☐		☐	☒	☐

INDICAZIONI PER IL RECUPERO

TIPO DI INTERVENTO

PARTI ESTERNE	RI1
PARTI INTERNE	RI1

ENTITA' DEL RECUPERO

S.L.P. FINO MAX 300 MQ

MODALITA' DI INTERVENTO

- ☒ POSIZIONE PLANIMETRICA ORIGINARIA
- ☐ IN LOCO CON PICCOLI SCOSTAMENTI DALLA SAGOMA ORIGINARIA PER:
  - ☐ RISPETTARE DISTANZE DA EDIFICI
  - ☐ RISPETTARE DISTANZE DA STRADE
  - ☐ ALLINEARSI CON EDIFICI ESISTENTI
  - ☐ RICOMPATTARE IL PERIMETRO
- ☐ IN ALLINEAMENTO CON LA LINEA DI GRONDA DEGLI EDIFICI CONTERMINI
- ☐ IN ALLINEAMENTO CON LA LINEA DI COLMO DEGLI EDIFICI CONTERMINI

TIPOLOGIA EDILIZIA DI PROGETTO
Riferimento Schede P.I. TITOLO XII NTO

Tipo D - E

INSERIMENTO DI NUOVI ELEMENTI

☐ FRONTALINE	☐ POGGIOLI
☐ TIMPANI	☐ LOGGE
☐ ABBAINI	☐ PORTICATI
☐ BALCONI	☐ SCALE ESTERNE

NOTE

Destinazione d'uso residenza permanente.

SCHEDA DI CENSIMENTO

Prog. **92**

INDIVIDUAZIONE CARTOGRAFICA Tavola P.I. 3.7

LOCALIZZAZIONE LOCALITA' Ave

VIA Ave

ESTRATTO PLANIMETRIE PI
SCALA 1:2000

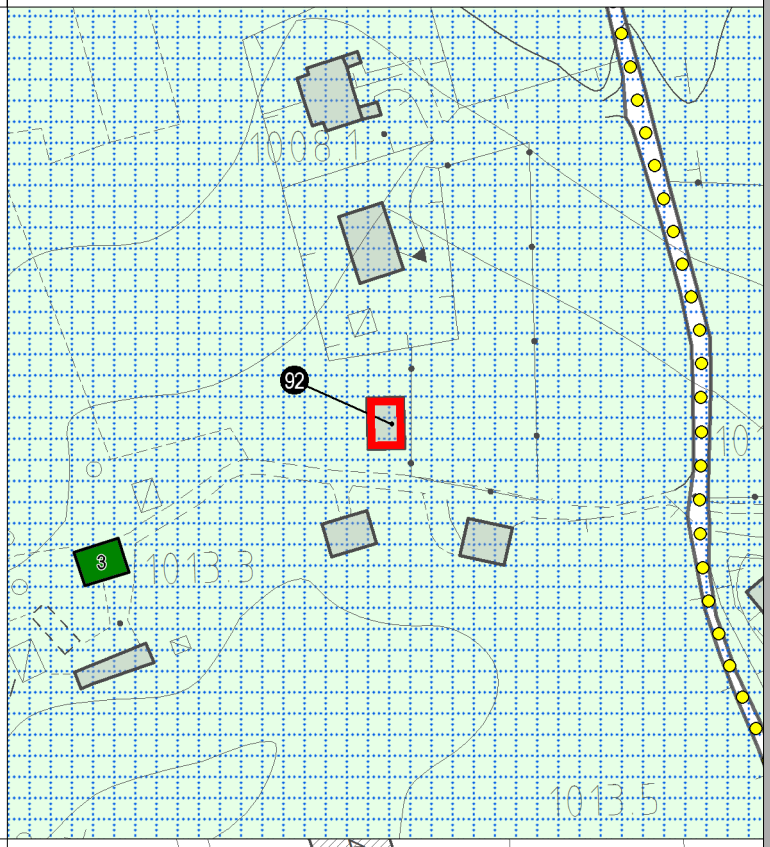

Area agricola

Fascia di Rispetto:

STRADALE	No
FLUVIALE	No
L. 431/85	No
ALTRE	No

ESTRATTO CATASTALE
SCALA 1:1000

FOGLIO 4

MAPPALI 566

2° Aggiornamento al Piano degli Interventi
CENSIMENTO DEGLI ANNESSI RUSTICI NON PIU' UTILI ALLA CONDUZIONE DEL FONDO - SCHEDE DI RILIEVO

INDIVIDUAZIONE FOTOGRAFICA	Prog. **92**

FOTOGRAFIA 1

FOTOGRAFIA 2

INDIVIDUAZIONE TIPOLOGICA

Prog. **92**

SISTEMA INSEDIATIVO	EDIFICIO ISOLATO No NUCLEO 2-3 UNITA' Sì CONTRADA No
SISTEMA TIPOLOGICO	EDIFICIO ISOLATO No ADIACENTE ALTRI EDIFICI RURALI No ADIACENTE ALTRI EDIFICI CIVILI Sì
TIPOLOGIA EDILIZIA **Riferimento Schede P.I. TITOLO XII NTO**	Tipo D
POSIZIONE PLANIMETRICA	Schema 5

CARATTERISTICHE EDILIZIE

	ELEMENTI DI RILIEVO			ELEMENTI ESTRANEI		
	SI	NO	Parti	SI	NO	Parti
MURATURE PERIMETRALI	☐	X	☐	☐	X	☐
MURATURE INTERNE	☐	X	☐	☐	X	☐
SOLAI	☐	X	☐	☐	X	☐
COPERTURA	☐	X	☐	☐	X	☐
FINITURE	☐	X	☐	☐	X	☐

INDICAZIONI PER IL RECUPERO

TIPO DI INTERVENTO	PARTI ESTERNE	RI2
	PARTI INTERNE	RI2
ENTITA' DEL RECUPERO	VOLUME	
MODALITA' DI INTERVENTO	X POSIZIONE PLANIMETRICA ORIGINARIA ☐ IN LOCO CON PICCOLI SCOSTAMENTI DALLA SAGOMA ORIGINARIA PER: ☐ RISPETTARE DISTANZE DA EDIFICI ☐ RISPETTARE DISTANZE DA STRADE ☐ ALLINEARSI CON EDIFICI ESISTENTI ☐ RICOMPATTARE IL PERIMETRO ☐ IN ALLINEAMENTO CON LA LINEA DI GRONDA DEGLI EDIFICI CONTERMINI ☐ IN ALLINEAMENTO CON LA LINEA DI COLMO DEGLI EDIFICI CONTERMINI	
TIPOLOGIA EDILIZIA DI PROGETTO **Riferimento Schede P.I. TITOLO XII NTO**	Tipo D	
INSERIMENTO DI NUOVI ELEMENTI	☐ FRONTALINE ☐ TIMPANI ☐ ABBAINI ☐ BALCONI	☐ POGGIOLI ☐ LOGGE ☐ PORTICATI ☐ SCALE ESTERNE
NOTE	Destinazione d'uso residenza permanente.	

SCHEDA DI CENSIMENTO

Prog. **93**

INDIVIDUAZIONE CARTOGRAFICA

Tavola P.I. 3.1

LOCALIZZAZIONE

LOCALITA' Bosco

VIA Bosco

ESTRATTO PLANIMETRIE PI
SCALA 1:2000

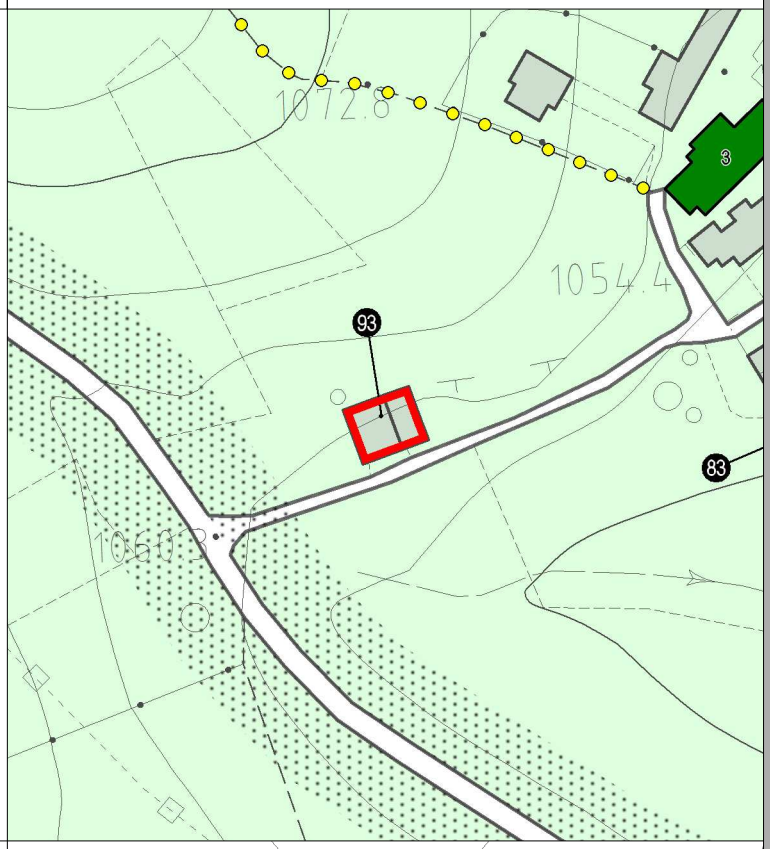

Area agricola

Fascia di Rispetto:

STRADALE	No
FLUVIALE	No
L. 431/85	No
ALTRE	No

ESTRATTO CATASTALE
SCALA 1:1000

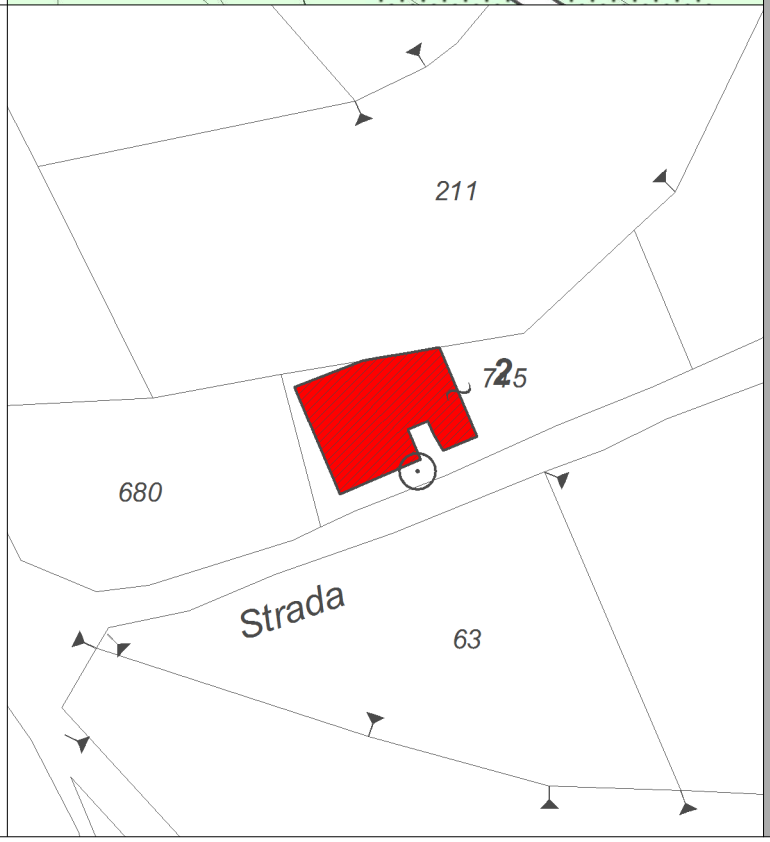

FOGLIO 61

MAPPALI 715

2° Aggiornamento al Piano degli Interventi
CENSIMENTO DEGLI ANNESSI RUSTICI NON PIU' UTILI ALLA CONDUZIONE DEL FONDO - SCHEDE DI RILIEVO

INDIVIDUAZIONE FOTOGRAFICA	Prog. **93**

FOTOGRAFIA 1

FOTOGRAFIA 2

INDIVIDUAZIONE TIPOLOGICA

Prog. **93**

SISTEMA INSEDIATIVO	EDIFICIO ISOLATO Sì NUCLEO 2-3 UNITA' No CONTRADA No
SISTEMA TIPOLOGICO	EDIFICIO ISOLATO No ADIACENTE ALTRI EDIFICI RURALI No ADIACENTE ALTRI EDIFICI CIVILI Sì
TIPOLOGIA EDILIZIA **Riferimento Schede P.I. TITOLO XII NTO**	Tipo D - E
POSIZIONE PLANIMETRICA	Schema 1 - 4

CARATTERISTICHE EDILIZIE

	ELEMENTI DI RILIEVO			ELEMENTI ESTRANEI		
	SI	NO	Parti	SI	NO	Parti
MURATURE PERIMETRALI	☐	X	☐	☐	X	☐
MURATURE INTERNE	☐	X	☐	☐	X	☐
SOLAI	☐	X	☐	☐	X	☐
COPERTURA	☐	X	☐	☐	X	☐
FINITURE	☐	X	☐	☐	X	☐

INDICAZIONI PER IL RECUPERO

TIPO DI INTERVENTO	PARTI ESTERNE	SO1 - RI2
	PARTI INTERNE	SO1 - RI2
ENTITA' DEL RECUPERO	S.L.P. FINO MAX 300 MQ	

MODALITA' DI INTERVENTO

- ☒ POSIZIONE PLANIMETRICA ORIGINARIA
- ☐ IN LOCO CON PICCOLI SCOSTAMENTI DALLA SAGOMA ORIGINARIA PER:
  - ☐ RISPETTARE DISTANZE DA EDIFICI
  - ☐ RISPETTARE DISTANZE DA STRADE
  - ☐ ALLINEARSI CON EDIFICI ESISTENTI
  - ☐ RICOMPATTARE IL PERIMETRO
- ☐ IN ALLINEAMENTO CON LA LINEA DI GRONDA DEGLI EDIFICI CONTERMINI
- ☐ IN ALLINEAMENTO CON LA LINEA DI COLMO DEGLI EDIFICI CONTERMINI

TIPOLOGIA EDILIZIA DI PROGETTO **Riferimento Schede P.I. TITOLO XII NTO**	Tipo D
INSERIMENTO DI NUOVI ELEMENTI	☐ FRONTALINE ☐ POGGIOLI ☐ TIMPANI ☐ LOGGE ☐ ABBAINI ☐ PORTICATI ☐ BALCONI ☐ SCALE ESTERNE
NOTE	Destinazione d'uso residenza permanente.